

UNIVERSIDAD DE EL SALVADOR
FACULTAD DE INGENIERIA Y ARQUITECTURA
ESCUELA DE ARQUITECTURA

Proyecto:
PROPUESTA URBANO
ARQUITECTONICA "MALECON
EL SUNZAL" TAMANIQUE LA
LIBERTAD.

Ubicación:
KILOMETRO 43 1/2 CARRETERA
DEL LITORAL, PLAYA EL SUNZAL,

Municipio:
TAMANIQUE, LA LIBERTAD

Propietario del terreno:
ALCALDIA MUNICIPAL DE
TAMANIQUE

Asesor:
ARO. JORGE SALOMON
GUERRERO

Jurado:
ARO. ELIUD AYALA

Presentan:
DEL CID AYALA, JENY CAROLINA
DOMINGUEZ GONZALEZ, IVETTE
GUZMAN MELGAR, JOSÉ MARÍA

Contenido:
PLANO ARQUITECTONICO
DE CONJUNTO

Area: 13,073.22 m²
18,705.16 v²

Escala:
1:500

Fecha:
DICIEMBRE 2012

Hoja:
01



MARCELO LOPEZ

PLANTA DE CONJUNTO GENERAL
MALECON EL SUNZAL
CONJUNTO
ESC. 1:500

OCEANO PACIFICO

PLAYA EL SUNZAL

RIO EL SUNZAL



UNIVERSIDAD DE EL SALVADOR
FACULTAD DE INGENIERIA Y ARQUITECTURA
ESCUELA DE ARQUITECTURA

Proyecto:
PROPUESTA URBANO ARQUITECTONICA "MALECON EL SUNZAL" TAMANIQUE LA LIBERTAD.

Ubicación:
KILOMETRO 43 1/2 CARRETERA DEL LITORAL, PLAYA EL SUNZAL.

Municipio:
TAMANIQUE, LA LIBERTAD

Propietario del terreno:
ALCALDIA MUNICIPAL DE TAMANIQUE

Asesor:
ARO. JORGE SALOMON GUERRERO

Jurado:
ARO. ELIUD AYALA

Presentar:
DEL CID AYALA, JENY CAROLINA DOMINGUEZ GONZALEZ, IVETTE GUZMAN MELGAR, JOSÉ MARÍA

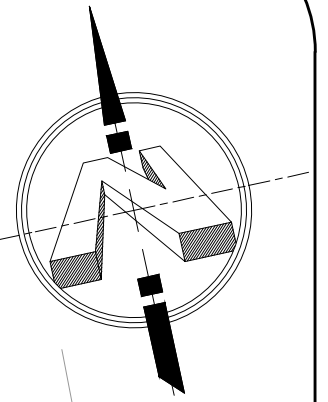
Contenido:
PLANO GENERAL DE PISOS

Area: 13,073.22 m²
18,705.16 v²

Escala:
1:500

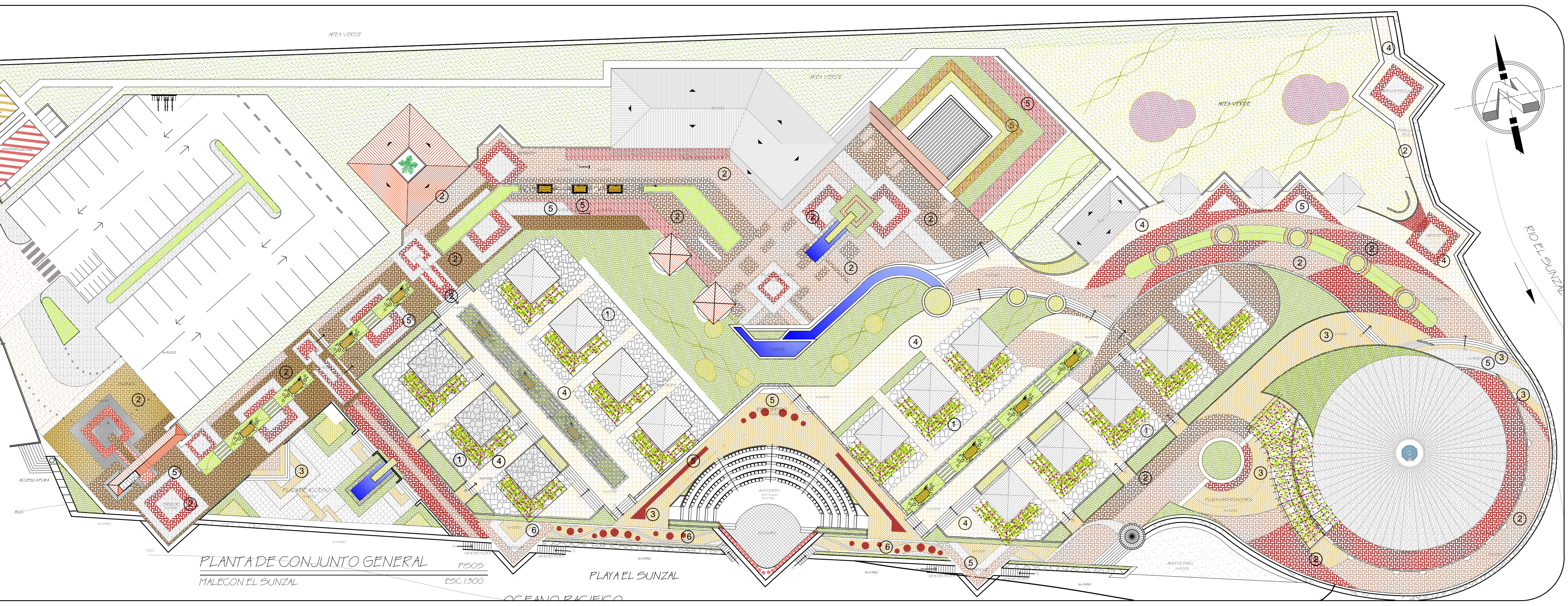
Fecha:
DICIEMBRE 2012

Hoja:
A-01
02



CARACTERISTICAS DE PISOS


CLAVE	SIMBOLO	IMAGEN	DESCRIPCION
1			CONCRETO ESTAMPADO DE PIEDRA IRREGULAR EN COLOR GRIS
2			ADOQUIN RECTANGULAR DE ZOBIAJO en COMBINADO CON ADOQUIN CUADRADO DE 15x15cm en ANTIDESLIZANTE EN COLORES ROSADO, ROJO, ADORE Y GRANJE
3			ADOQUIN SALTER RECTANGULAR DE ZOBIAJO en ANTIDESLIZANTE COLOCADO A 45° (COLOR ADORE)
4			ADOQUIN CUADRADO DE 15x15cm en ANTIDESLIZANTE EN COLORES ADORE Y GRIS
5			CONCRETO EN COLOR GRIS Y ROJO
6			CONCRETO ESTAMPADO IMITACION DE ADOQUIN RECTANGULAR COLOCADO A 45° (COLOR ADORE)



PLANTA DE CONJUNTO GENERAL
MALECON EL SUNZAL
PISOS
ESC. 1:500

PLAYA EL SUNZAL

OCEANO PACIFICO



UNIVERSIDAD DE EL SALVADOR
FACULTAD DE INGENIERIA Y ARQUITECTURA
ESCUELA DE ARQUITECTURA

Proyecto:
**PROPUESTA URBANO
ARQUITECTONICA "MALECON
EL SUNZAL" TAMANIQUE LA
LIBERTAD.**

Ubicación:
KILOMETRO 43 1/2 CARRETERA
DEL LITORAL, PLAYA EL SUNZAL,

Municipio:
TAMANIQUE, LA LIBERTAD

Propietario del terreno:
ALCALDIA MUNICIPAL DE
TAMANIQUE

Asesor:
ARO. JORGE SALOMON
GUERRERO

Jurado:
ARO. ELIUD AYALA

Presentan:
DEL CID AYALA, JENY CAROLINA
DOMINGUEZ GONZALEZ, IVETTE
GUZMAN MELGAR, JOSÉ MARÍA

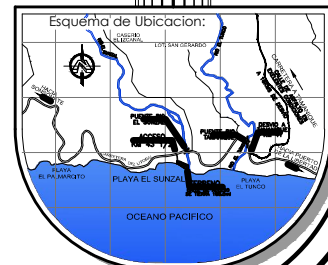
Contenido:
PLANTA ARQUITECTONICA
RANCHON

Area: 13,073.22 m²
18,705.16 v²

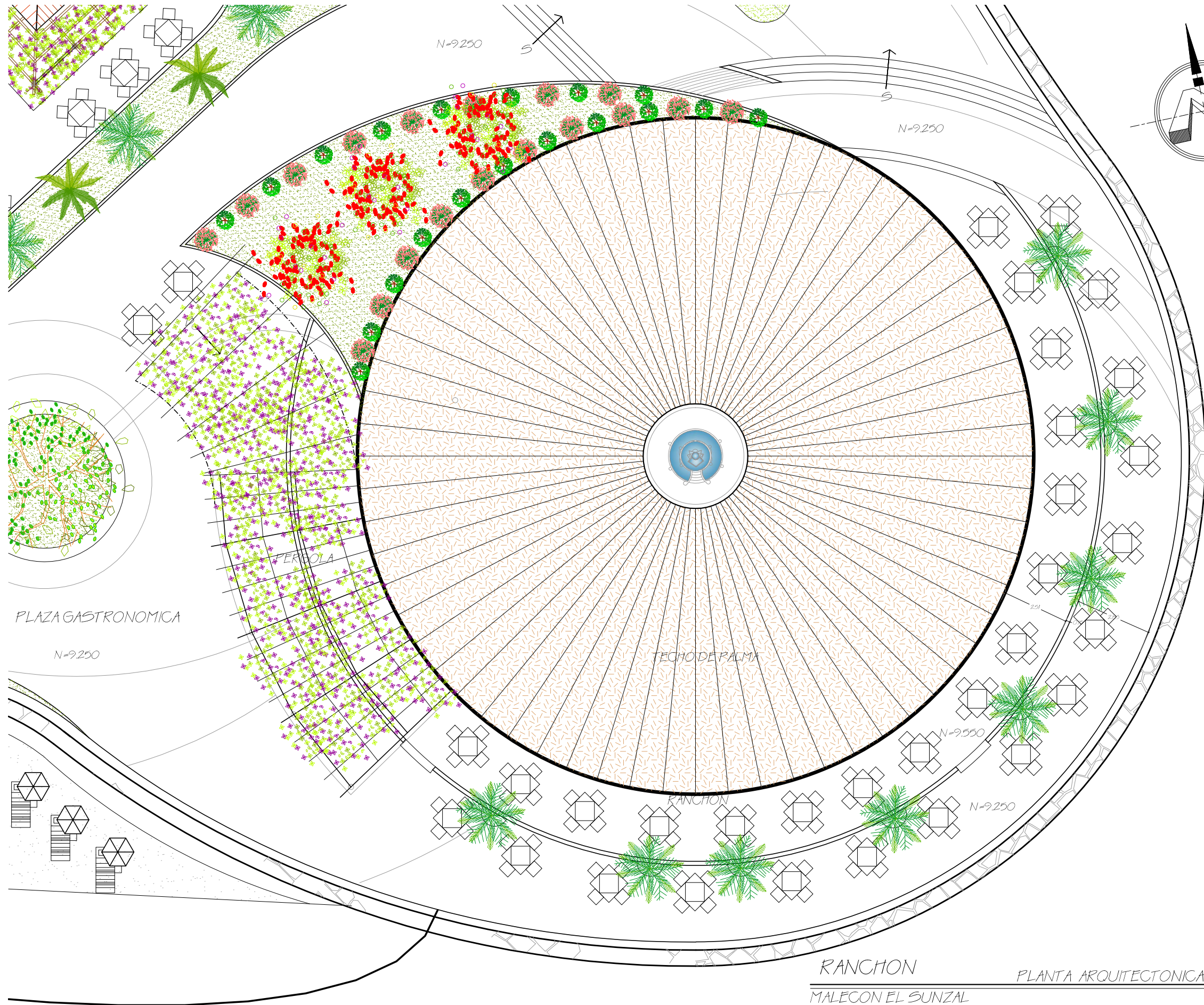
Escala: INDICADA

Fecha: DICIEMBRE DE 2012

Hoja: 03



RANCHON
MALECON EL SUNZAL
PLANTA ARQUITECTONICA
Esc 1:150



UNIVERSIDAD DE EL SALVADOR
FACULTAD DE INGENIERIA Y ARQUITECTURA
ESCUELA DE ARQUITECTURA

Proyecto:
**PROPUESTA URBANO
ARQUITECTONICA "MALECÓN
EL SUNZAL" TAMANIQUE LA
LIBERTAD.**

Ubicación:
**KILOMETRO 43 1/2 CARRETERA
DEL LITORAL, PLAYA EL SUNZAL,**

Municipio:
TAMANIQUE, LA LIBERTAD

Propietario del terreno:
**ALCALDIA MUNICIPAL DE
TAMANIQUE**

Asesor:
**ARO. JORGE SALOMON
GUERRERO**

Jurado:
ARO. ELIUD AYALA

Presentan:
**DEL CID AYALA, JENY CAROLINA
DOMINGUEZ GONZALEZ, IVETTE
GUZMAN MELGAR, JOSÉ MARÍA**

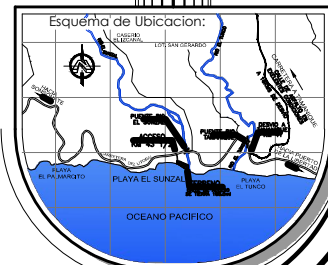
Contenido:
**PLANTA ADE TECHOS
RANCHON**

Area: **13,073.22 m²
18,705.16 v²**

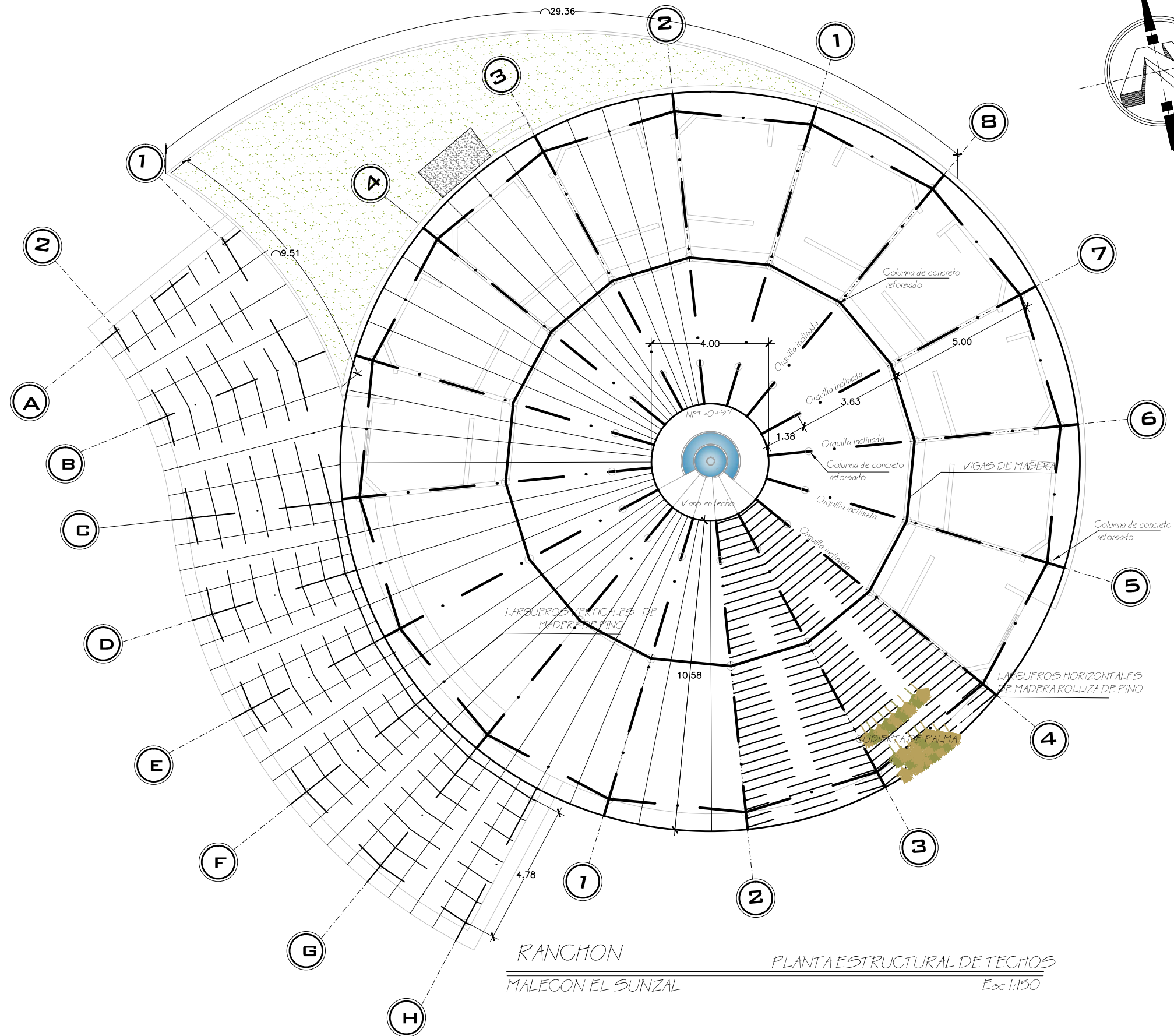
Escala: **INDICADA**

Fecha: **DICIEMBRE DE 2012**


Hoja: **04**



RANCHON
MALECON EL SUNZAL
PLANTA ARQUITECTONICA ADE TECHOS
Esc 1:150



RANCHON
 MALECON EL SUNZAL
 PLANTA ESTRUCTURAL DE TECHOS
 Esc 1:150



UNIVERSIDAD DE EL SALVADOR
 FACULTAD DE INGENIERIA Y ARQUITECTURA
 ESCUELA DE ARQUITECTURA

Proyecto:
 PROPUESTA URBANO
 ARQUITECTONICA "MALECON
 EL SUNZAL" TAMANIQUE LA
 LIBERTAD.

Ubicación:
 KILOMETRO 43 1/2 CARRETERA
 DEL LITORAL, PLAYA EL SUNZAL,

Municipio:
 TAMANIQUE, LA LIBERTAD

Propietario del terreno:
 ALCALDIA MUNICIPAL DE
 TAMANIQUE

Asesor:
 ARO. JORGE SALOMON
 GUERRERO

Jurado:
 ARO. ELIUD AYALA

Presentan:
 DEL CID AYALA, JENY CAROLINA
 DOMINGUEZ GONZALEZ, IVETTE
 GUZMAN MELGAR, JOSÉ MARÍA

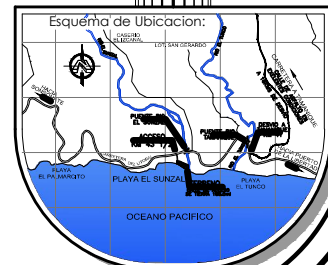
Contenido:
 PLANTA ESTRUCTURAL DE
 TECHOS RANCHON

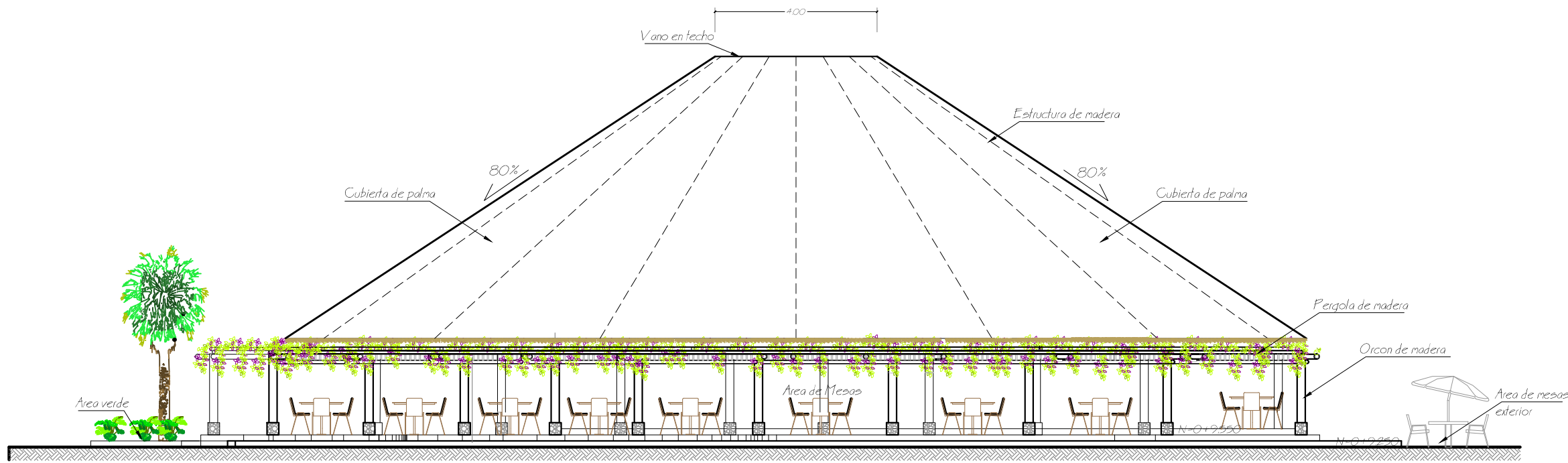
Area: 13,073.22 m²
 18,705.16 v²

Escala: INDICADA

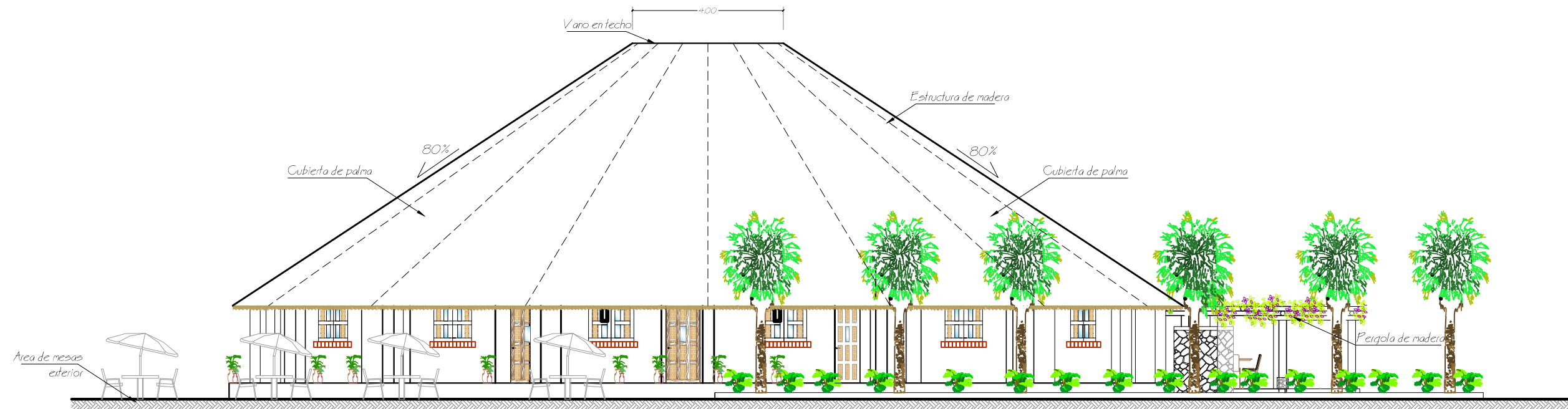
Fecha: DICIEMBRE DE 2012

Hoja: 05





RANCHON
MALECON EL SUNZAL
ELEVACION OESTE
Esc 1:125



RANCHON
MALECON EL SUNZAL
ELEVACION NORTE
Esc 1:125



UNIVERSIDAD DE EL SALVADOR
FACULTAD DE INGENIERIA Y ARQUITECTURA
ESCUELA DE ARQUITECTURA

Proyecto:
PROPUESTA URBANO
ARQUITECTONICA "MALECON
EL SUNZAL" TAMANIQUE LA
LIBERTAD.

Ubicación:
KILOMETRO 43 1/2 CARRETERA
DEL LITORAL, PLAYA EL SUNZAL,

Municipio:
TAMANIQUE, LA LIBERTAD

Propietario del terreno:
ALCALDIA MUNICIPAL DE
TAMANIQUE

Asesor:
ARO. JORGE SALOMON
GUERRERO

Jurado:
ARO. ELIUD AYALA

Presentan:
DEL CID AYALA, JENY CAROLINA
DOMINGUEZ GONZALEZ, IVETTE
GUZMAN MELGAR, JOSÉ MARÍA

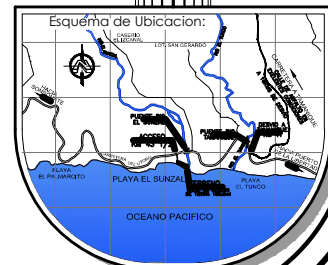
Contenido:
ELEVACION OESTE
ELEVACION NORTE

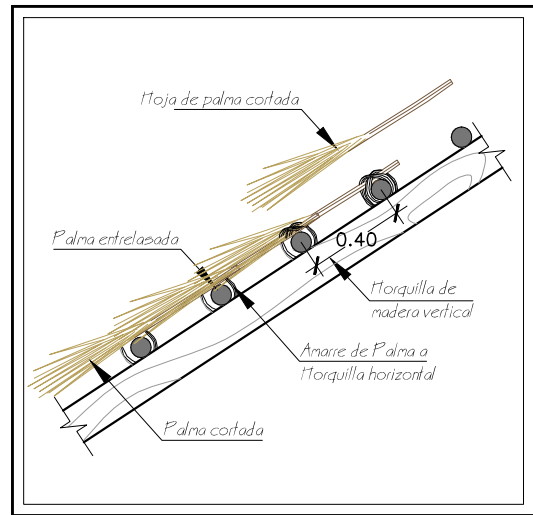
Area: 13,073.22 m²
18,705.16 v²

Escala: INDICADA

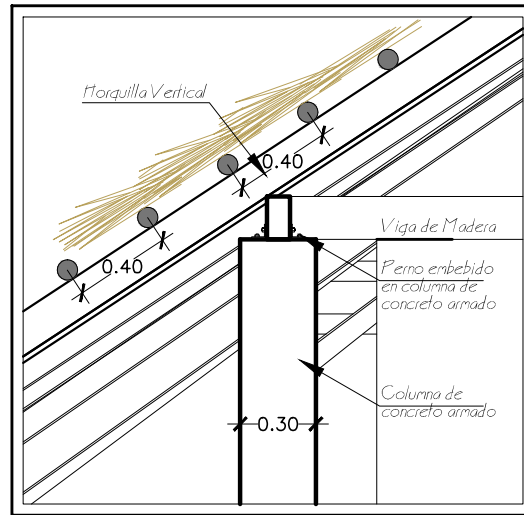
Fecha: DICIEMBRE DE 2012

Hoja: 06

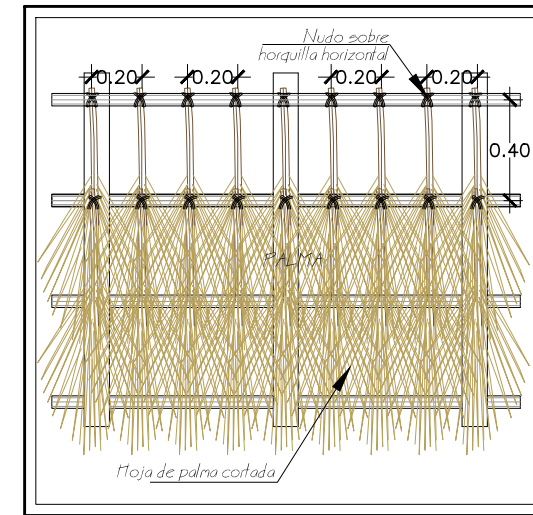




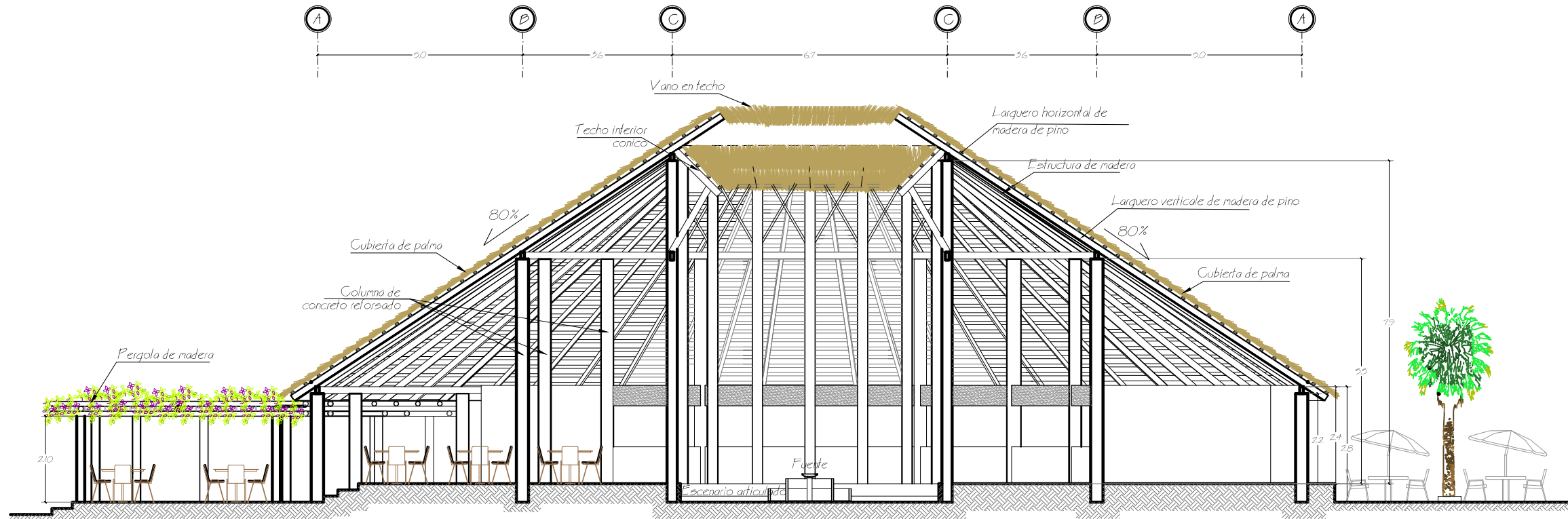
COLOCACION DE PALMA RANCHON
MALECON EL SUNZAL Esc 1:30



APOYO VERTICAL RANCHON
MALECON EL SUNZAL Esc 1:30




DETALLE HORIZONTAL RANCHON
MALECON EL SUNZAL Esc 1:30



RANCHON
MALECON EL SUNZAL

SECCION 1-1
Esc 1:125



UNIVERSIDAD DE EL SALVADOR
FACULTAD DE INGENIERIA Y ARQUITECTURA
ESCUELA DE ARQUITECTURA

Proyecto:
PROPUESTA URBANO
ARQUITECTONICA "MALECON
EL SUNZAL" TAMANIQUE LA
LIBERTAD.

Ubicación:
KILOMETRO 43 1/2 CARRETERA
DEL LITORAL, PLAYA EL SUNZAL,

Municipio:
TAMANIQUE, LA LIBERTAD

Propietario del terreno:
ALCALDIA MUNICIPAL DE
TAMANIQUE

Asesor:
ARO. JORGE SALOMON
GUERRERO

Jurado:
ARO. ELIUD AYALA

Presentan:
DEL CID AYALA, JENY CAROLINA
DOMINGUEZ GONZALEZ, IVETTE
GUZMAN MELGAR, JOSÉ MARÍA

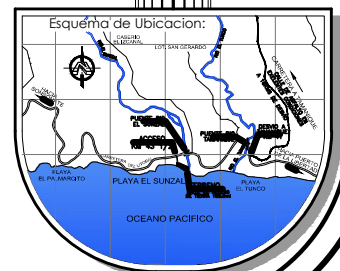
Contenido:
SECCION 1-1

Area: 13,073.22 m²
18,705.16 v²

Escala: INDICADA

Fecha: DICIEMBRE DE 2012

Hoja: 07





UNIVERSIDAD DE EL SALVADOR
FACULTAD DE INGENIERIA Y ARQUITECTURA
ESCUELA DE ARQUITECTURA

Proyecto:
PROPUESTA URBANO
ARQUITECTONICA "MALECON
EL SUNZAL" TAMANIQUE LA
LIBERTAD.

Ubicación:
KILOMETRO 43 1/2 CARRETERA
DEL LITORAL, PLAYA EL SUNZAL,

Municipio:
TAMANIQUE, LA LIBERTAD

Propietario del terreno:
ALCALDIA MUNICIPAL DE
TAMANIQUE

Asesor:
ARO. JORGE SALOMON
GUERRERO

Jurado:
ARO. ELIUD AYALA

Presentan:
DEL CID AYALA, JENY CAROLINA
DOMINGUEZ GONZALEZ, IVETTE
GUZMAN MELGAR, JOSÉ MARÍA

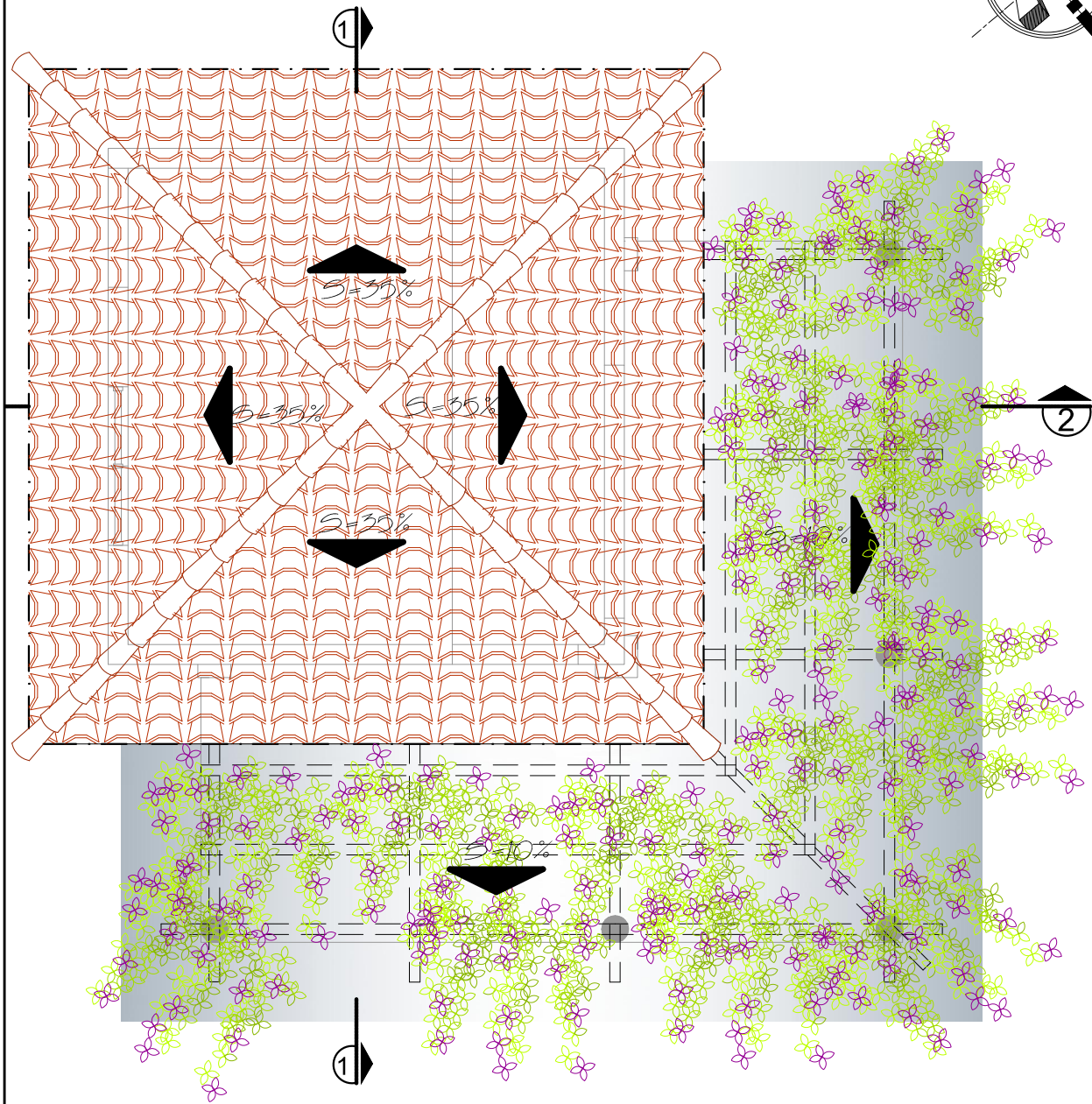
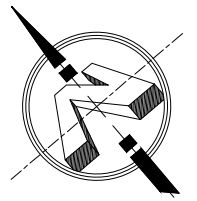
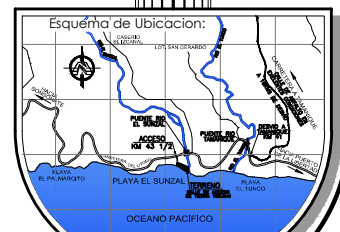
Contenido:
PLANOS DE LOCALES
COMERCIALES

Area: 13,073.22 m²
18,705.16 v²

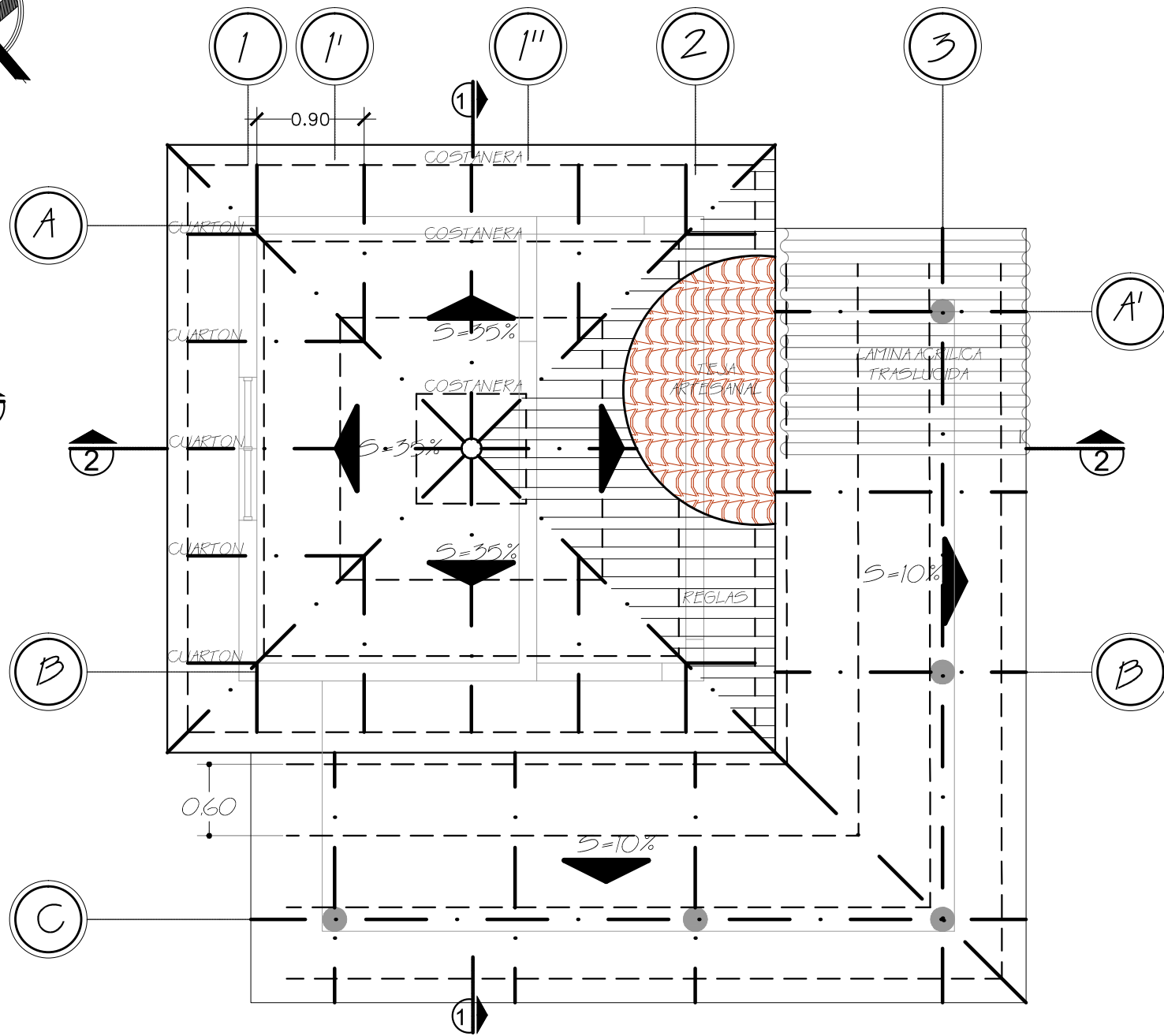
Escala:
INDICADA

Fecha:
DICIEMBRE 2012

Hoja:
08



LOCAL DE COMIDA
Malecon EL Sunzal
PLANTA ARQUITECTONICA DE TECHOS
Esc 1:50



LOCAL DE COMIDA
Malecon EL Sunzal
PLANTA ESTRUCTURAL DE TECHOS
Esc 1:50



UNIVERSIDAD DE EL SALVADOR
FACULTAD DE INGENIERIA Y ARQUITECTURA
ESCUELA DE ARQUITECTURA

Proyecto:
PROPUESTA URBANO
ARQUITECTONICA "MALECON
EL SUNZAL" TAMANIQUE LA
LIBERTAD.

Ubicación:
KILOMETRO 43 1/2 CARRETERA
DEL LITORAL, PLAYA EL SUNZAL,

Municipio:
TAMANIQUE, LA LIBERTAD

Propietario del terreno:
ALCALDIA MUNICIPAL DE
TAMANIQUE

Asesor:
ARO. JORGE SALOMON
GUERRERO

Jurado:
ARO. ELIUD AYALA

Presentan:
DEL CID AYALA, JENY CAROLINA
DOMINGUEZ GONZALEZ, IVETTE
GUZMAN MELGAR, JOSÉ MARÍA

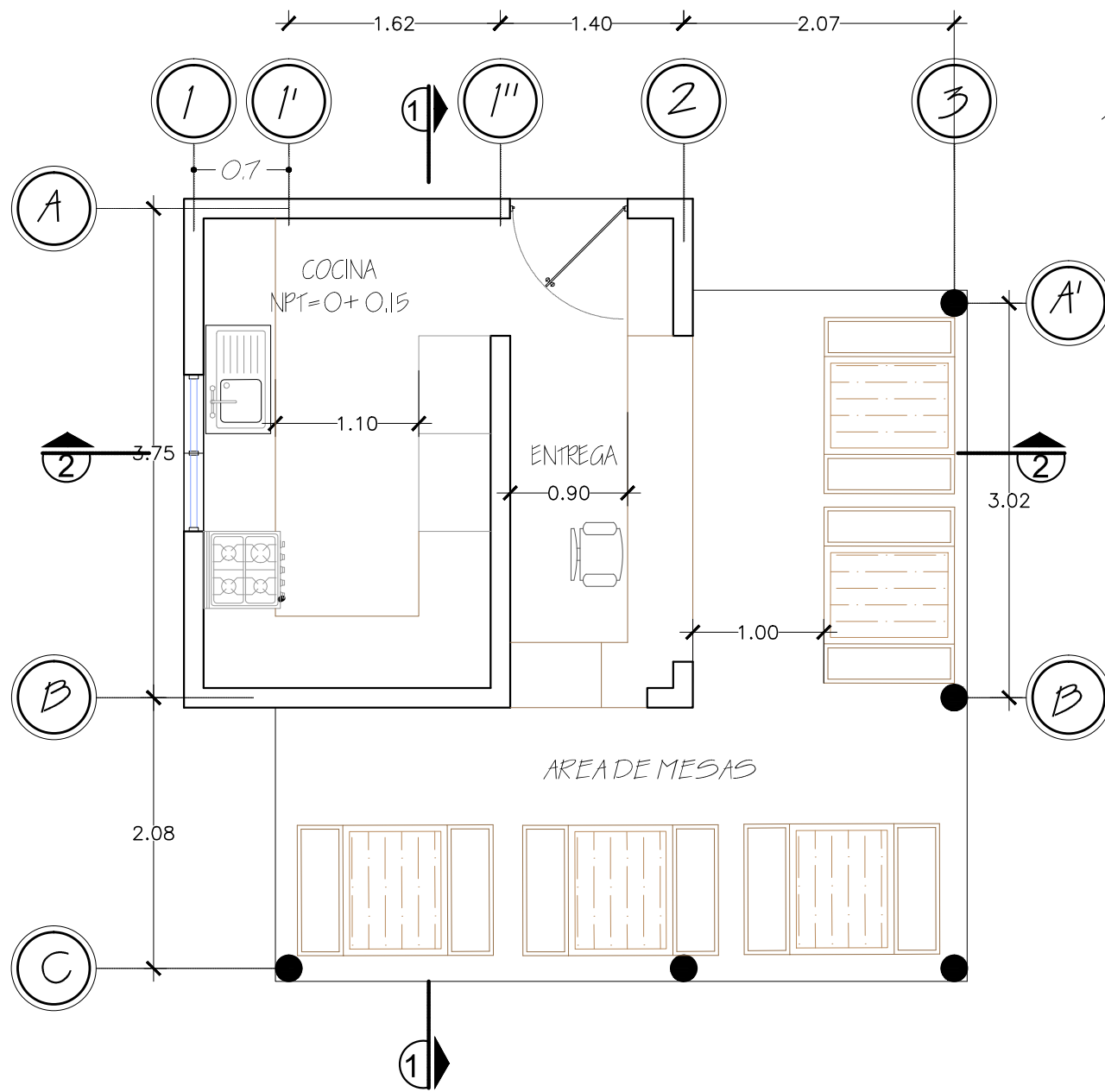
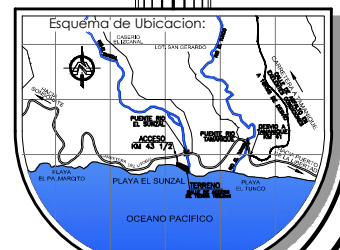
Contenido:
PLANOS DE LOCALES
COMERCIALES

Area: 13,073.22 m²
18,705.16 v²

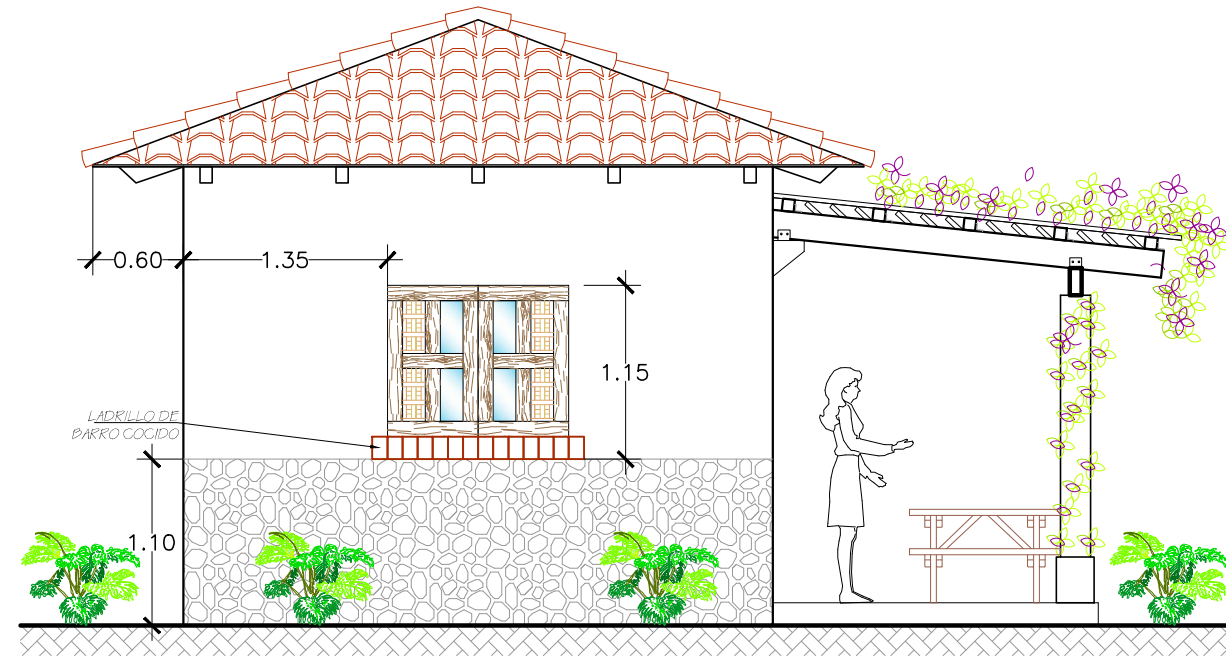
Escala: INDICADA

Fecha: DICIEMBRE 2012

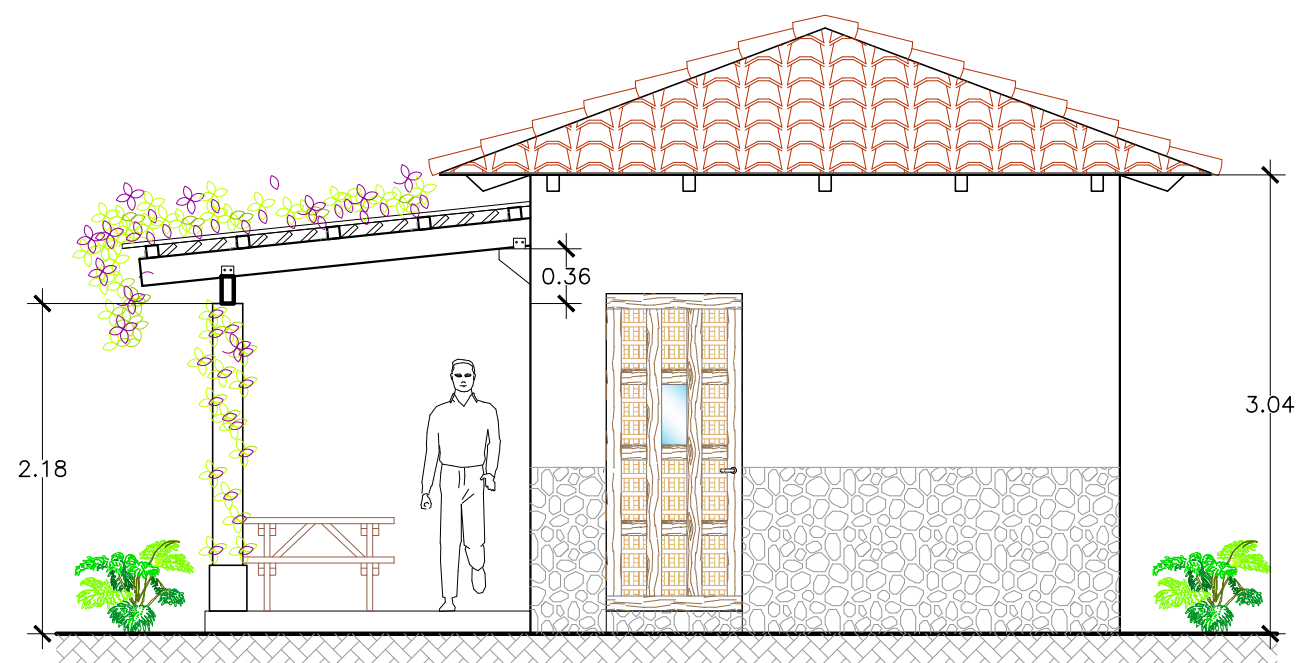
Hoja: 09



LOCAL DE COMIDA
Malecon EL Sunzal
PLANTA ARQUITECTONICA
Esc 1:50



LOCAL DE COMIDA
Malecon EL Sunzal
ELEVACION NORTE
Esc 1:50



LOCAL DE COMIDA
Malecon EL Sunzal
ELEVACION OESTE
Esc 1:50



UNIVERSIDAD DE EL SALVADOR
FACULTAD DE INGENIERIA Y ARQUITECTURA
ESCUELA DE ARQUITECTURA

Proyecto:
PROPUESTA URBANO
ARQUITECTONICA "MALECON
EL SUNZAL" TAMANIQUE LA
LIBERTAD.

Ubicación:
KILOMETRO 43 1/2 CARRETERA
DEL LITORAL, PLAYA EL SUNZAL,

Municipio:
TAMANIQUE, LA LIBERTAD

Propietario del terreno:
ALCALDIA MUNICIPAL DE
TAMANIQUE

Asesor:
ARO. JORGE SALOMON
GUERRERO

Jurado:
ARO. ELIUD AYALA

Presentan:
DEL CID AYALA, JENY CAROLINA
DOMINGUEZ GONZALEZ, IVETTE
GUZMAN MELGAR, JOSÉ MARÍA

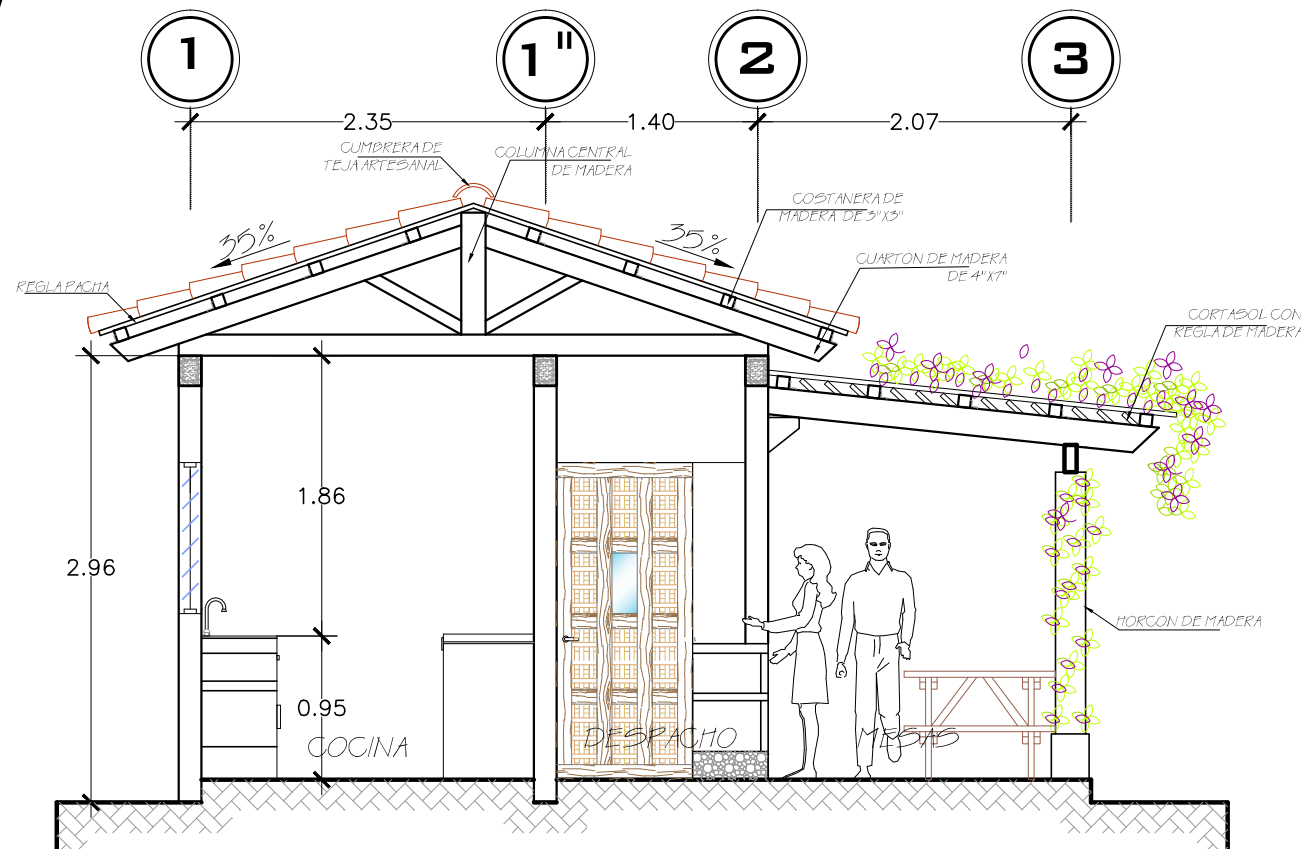
Contenido:
PLANOS DE LOCALES
COMERCIALES

Area: 13,073.22 m²
18,705.16 v²

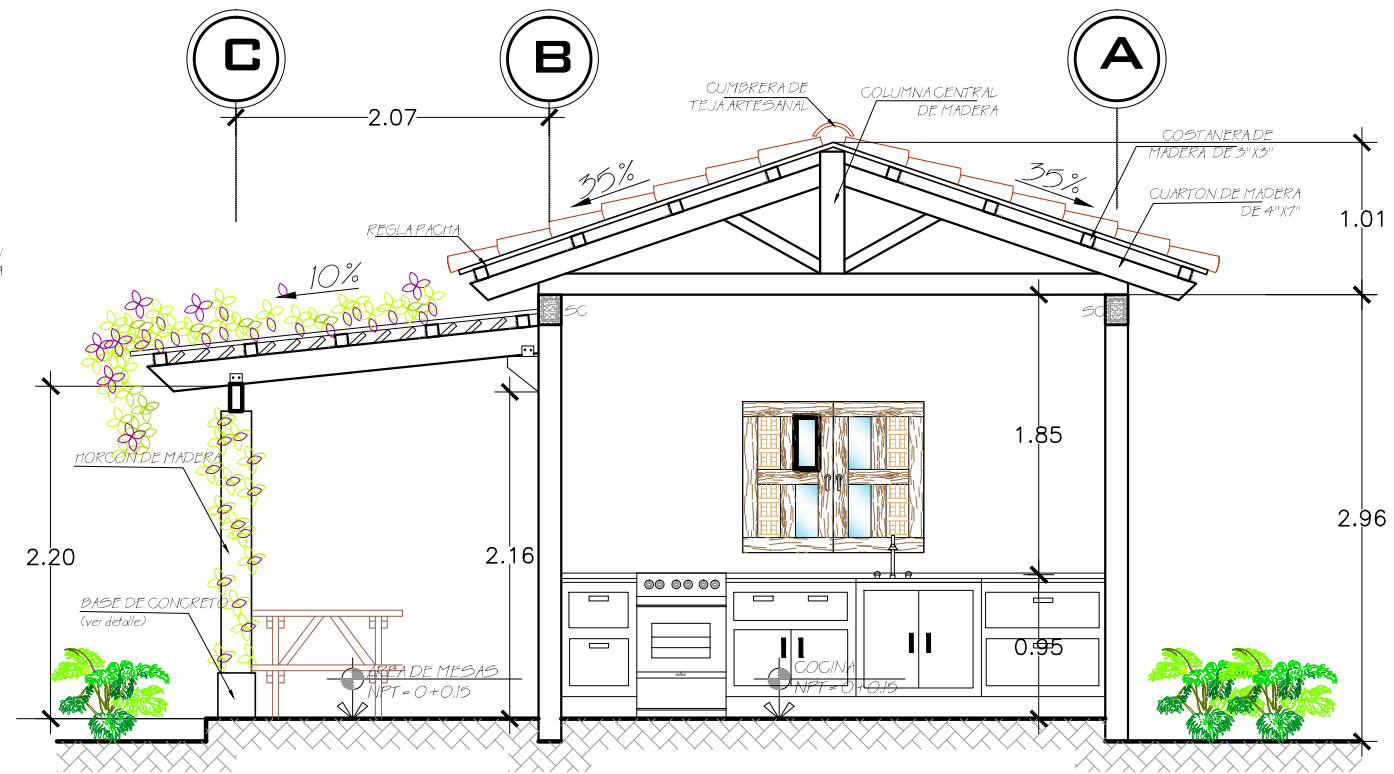
Escala: INDICADA

Fecha: DICIEMBRE 2012

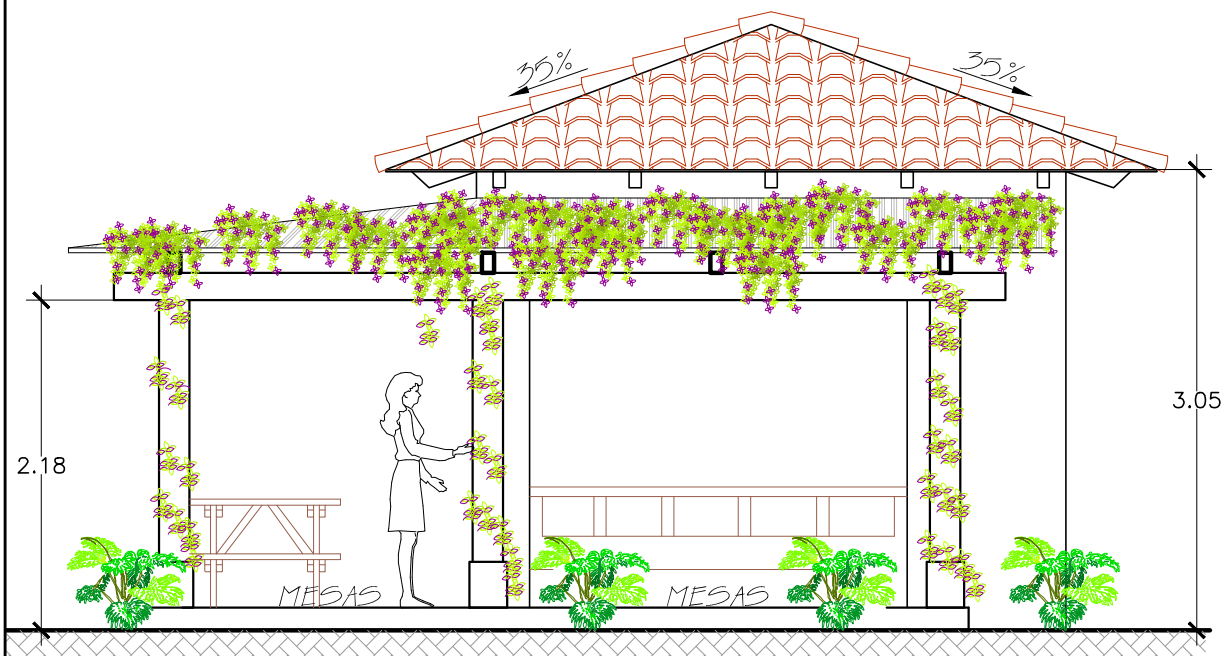
Hoja: 10



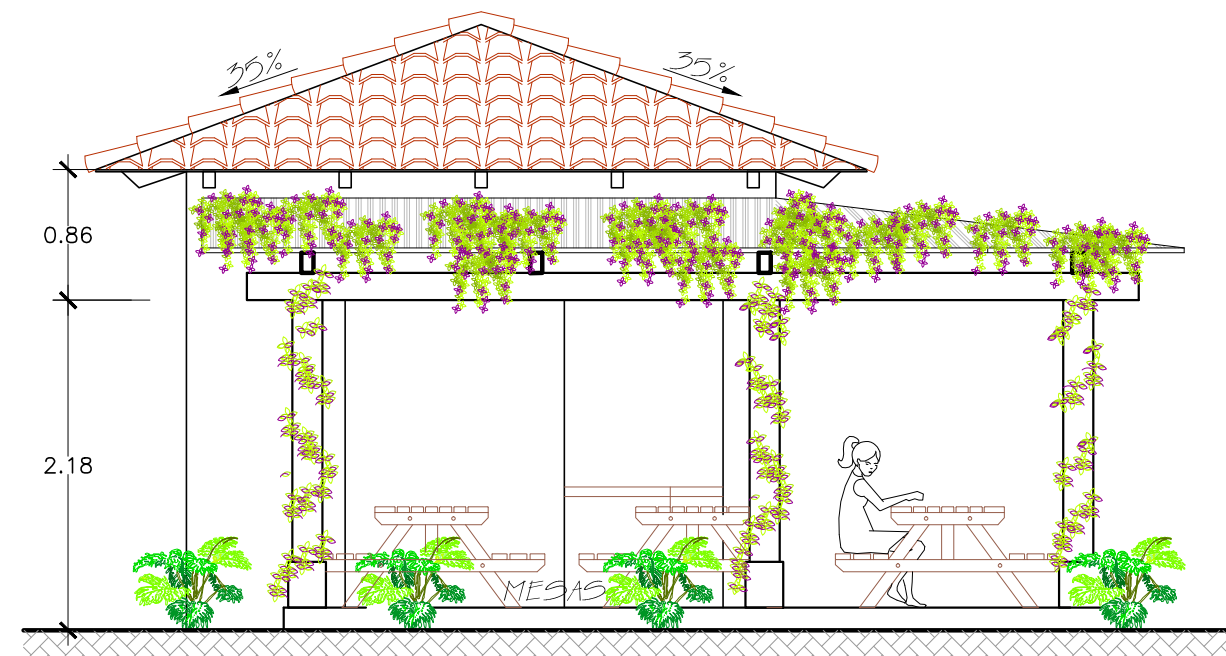
LOCAL DE COMIDA
Malecon EL Sunzal
SECCION 2-2
Esc 1:50



LOCAL DE COMIDA
Malecon EL Sunzal
SECCION 1-1
Esc 1:50



LOCAL DE COMIDA
Malecon EL Sunzal
ELEVACION SUR
Esc 1:50



LOCAL DE COMIDA
Malecon EL Sunzal
ELEVACION ESTE
Esc 1:50



UNIVERSIDAD DE EL SALVADOR
FACULTAD DE INGENIERIA Y ARQUITECTURA
ESCUELA DE ARQUITECTURA

Proyecto:
**PROPUESTA URBANO
ARQUITECTONICA "MALECON
EL SUNZAL" TAMANIQUE LA
LIBERTAD.**

Ubicación:
**KILOMETRO 43 1/2 CARRETERA
DEL LITORAL, PLAYA EL SUNZAL,**

Municipio:
TAMANIQUE, LA LIBERTAD

Propietario del terreno:
**ALCALDIA MUNICIPAL DE
TAMANIQUE**

Asesor:
**ARO. JORGE SALOMON
GUERRERO**

Jurado:
ARO. ELIUD AYALA

Presentan:
**DEL CID AYALA, JENY CAROLINA
DOMINGUEZ GONZALEZ, IVETTE
GUZMAN MELGAR, JOSÉ MARÍA**

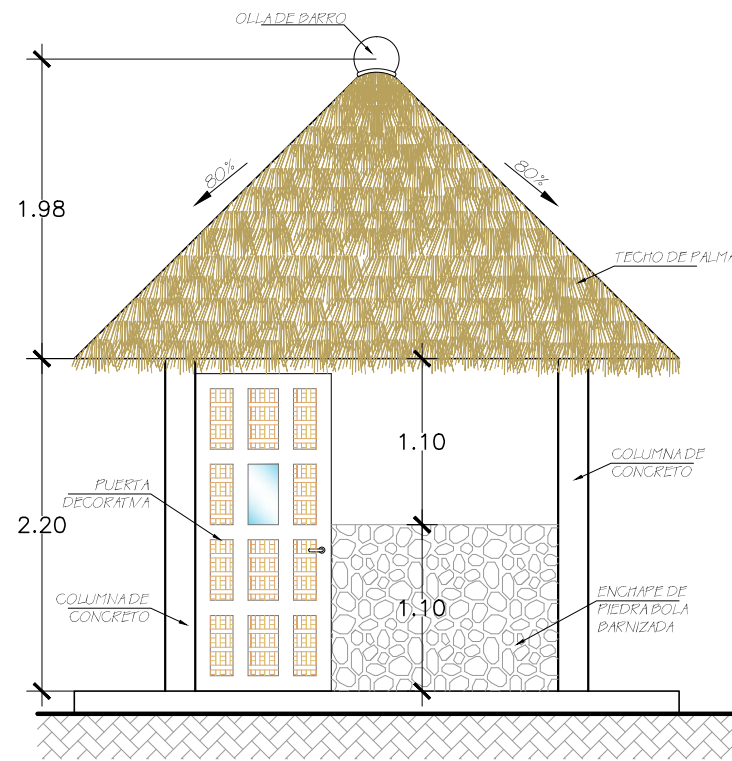
Contenido:
**KIOSCO DE VENTA DE
ARTESANIAS Y ARTICULOS**

Area: **13,073.22 m²
18,705.16 v²**

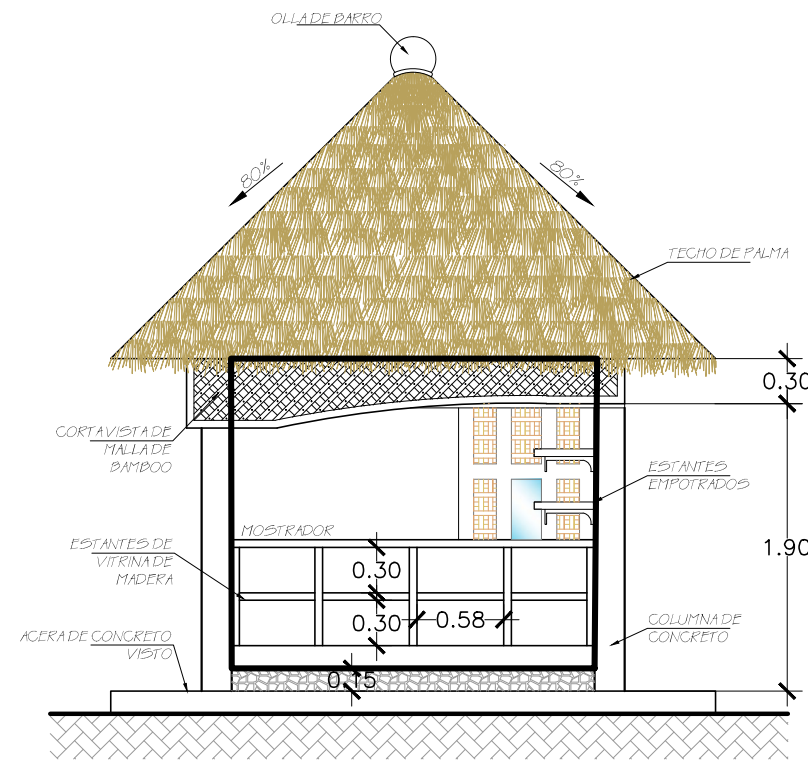
Escala: **INDICADA**

Fecha: **DICIEMBRE 2012**

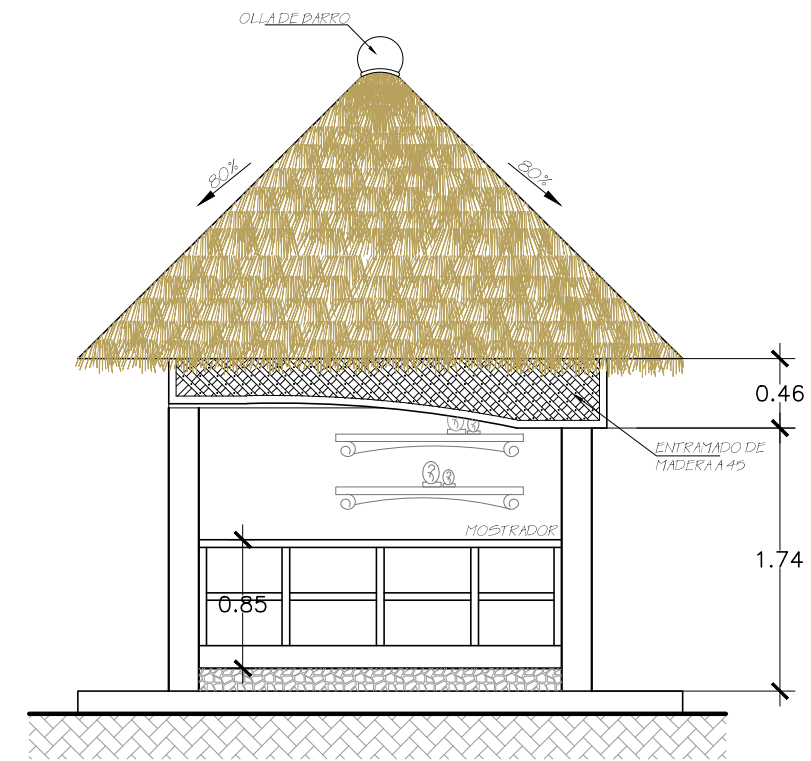
Hoja: **11**



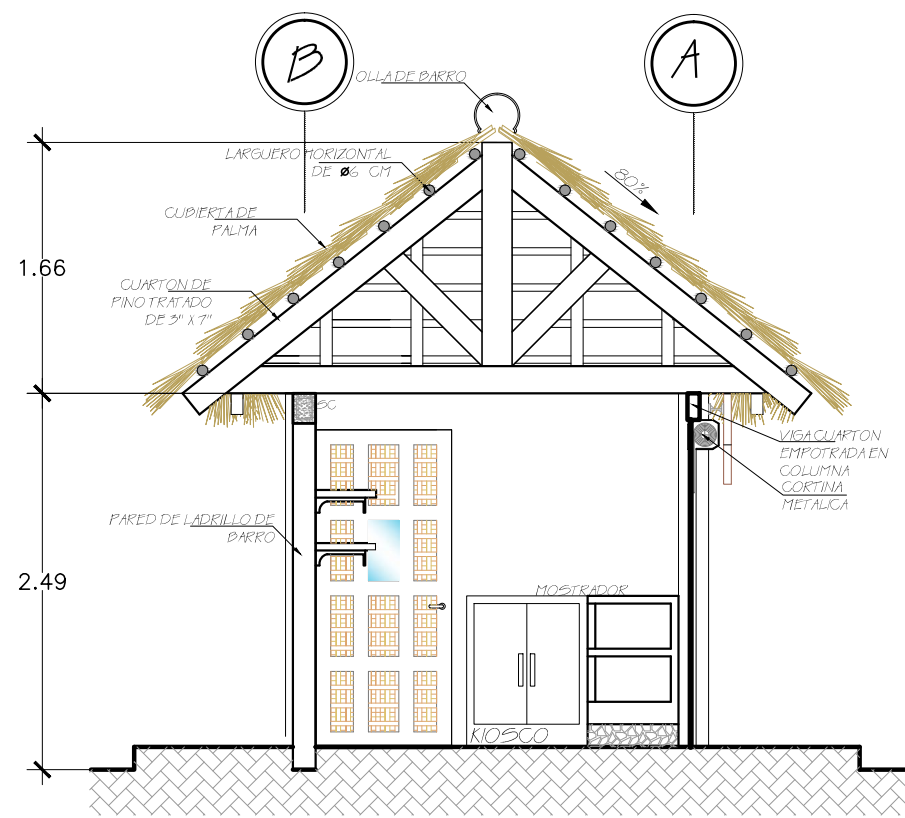
KIOSCO DE ARTESANIAS
Malecon EL Sunzal
ELEVACION NOR-ESTE
Esc 1:50



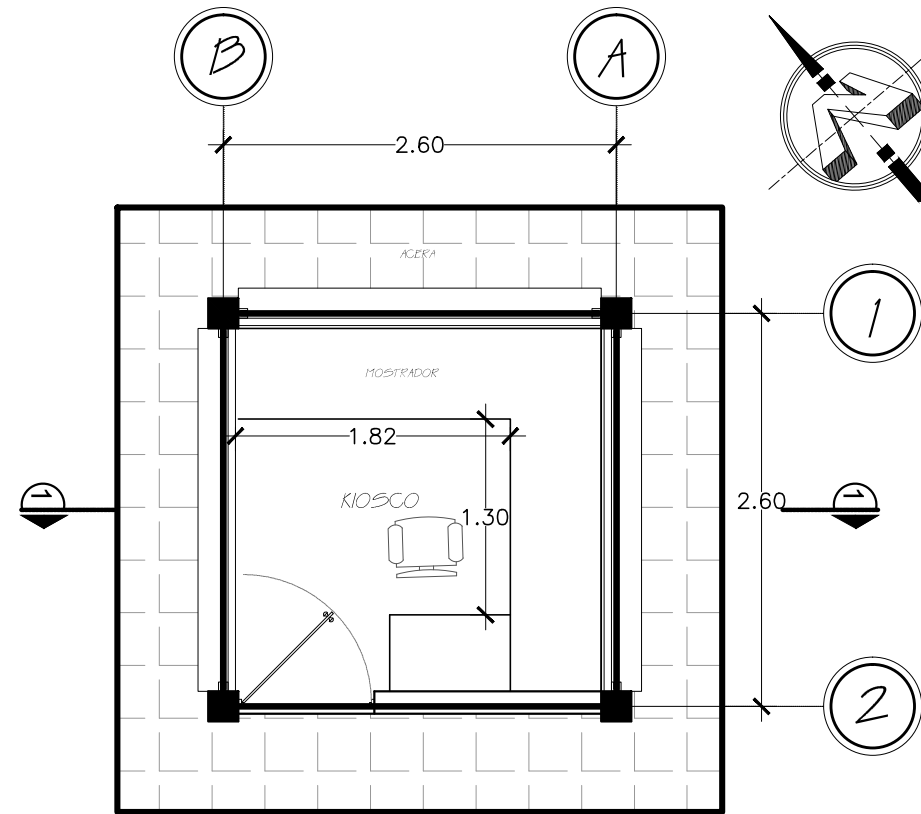
KIOSCO DE ARTESANIAS
Malecon EL Sunzal
ELEVACION SUR-OESTE
Esc 1:50




KIOSCO DE ARTESANIAS
Malecon EL Sunzal
ELEVACION SUR-ESTE
Esc 1:50



KIOSCO DE ARTESANIAS
Malecon EL Sunzal
SECCION I-I
Esc 1:50



KIOSCO DE ARTESANIAS 2
Malecon EL Sunzal
PLANTA ARQUITECTONICA
Esc 1:50



UNIVERSIDAD DE EL SALVADOR
FACULTAD DE INGENIERIA Y ARQUITECTURA
ESCUELA DE ARQUITECTURA

Proyecto:
PROPUESTA URBANO
ARQUITECTONICA "MALECON
EL SUNZAL" TAMANIQUE LA
LIBERTAD.

Ubicación:
KILOMETRO 43 1/2 CARRETERA
DEL LITORAL, PLAYA EL SUNZAL,

Municipio:
TAMANIQUE, LA LIBERTAD

Propietario del terreno:
ALCALDIA MUNICIPAL DE
TAMANIQUE

Asesor:
ARO. JORGE SALOMON
GUERRERO

Jurado:
ARO. ELIUD AYALA

Presentan:
DEL CID AYALA, JENY CAROLINA
DOMINGUEZ GONZALEZ, IVETTE
GUZMAN MELGAR, JOSÉ MARÍA

Contenido:

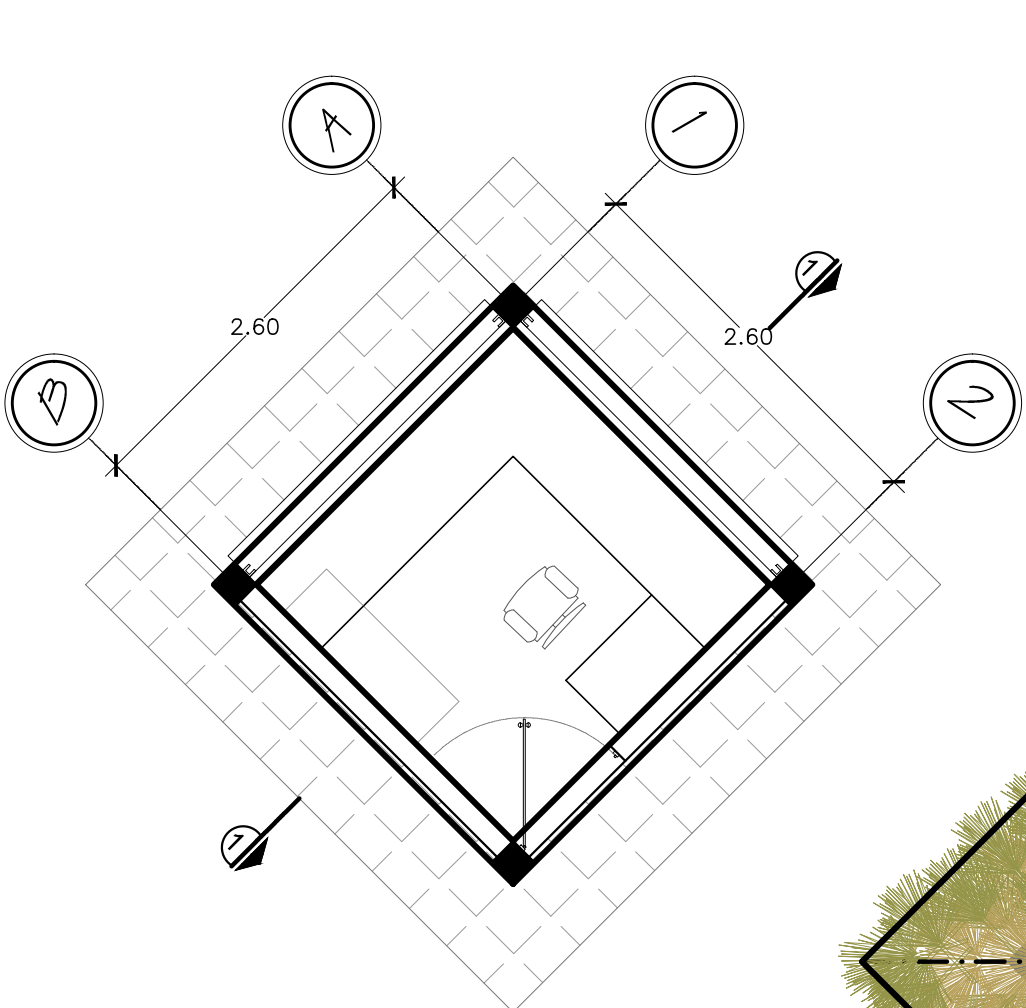
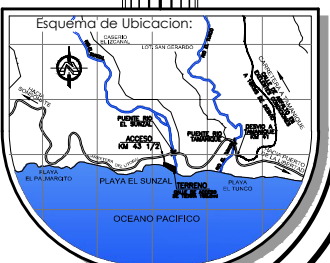
KIOSCO DE VENTA DE
ARTESANIAS Y ARTICULOS

Area: 13,073.22 m²
18,705.16 v²

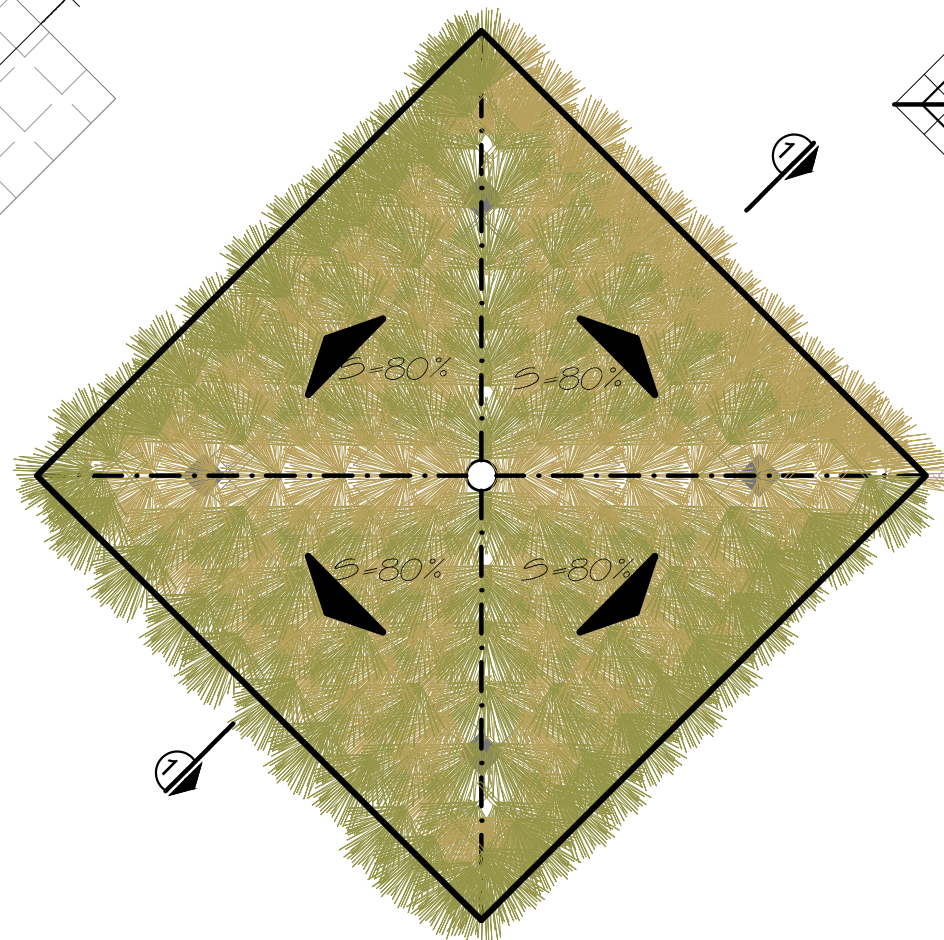
Escala: INDICADA

Fecha: DICIEMBRE 2012

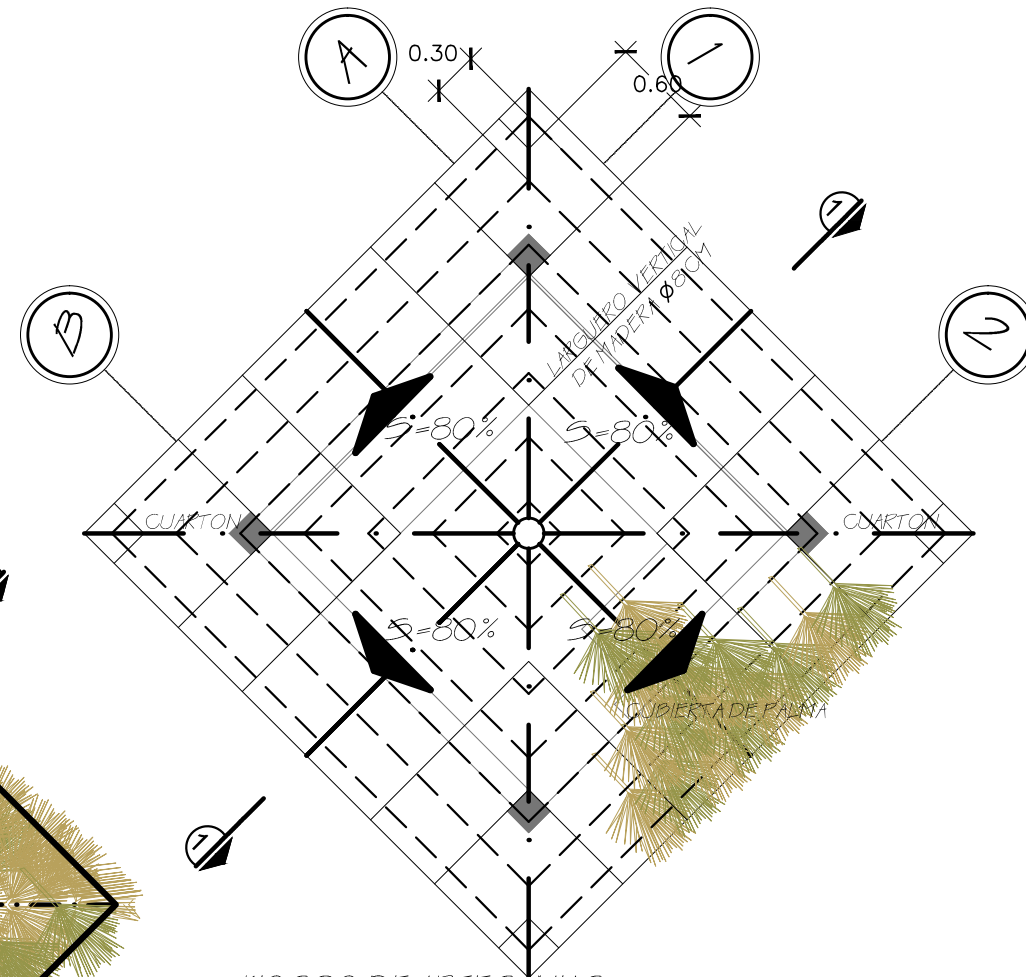
Hoja: 12



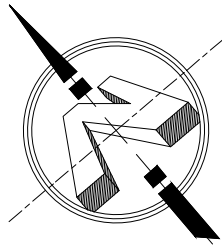
KIOSCO DE ARTESANIAS 1 PLANTA ARQUITECTONICA
Malecon EL Sunzal Esc 1:50

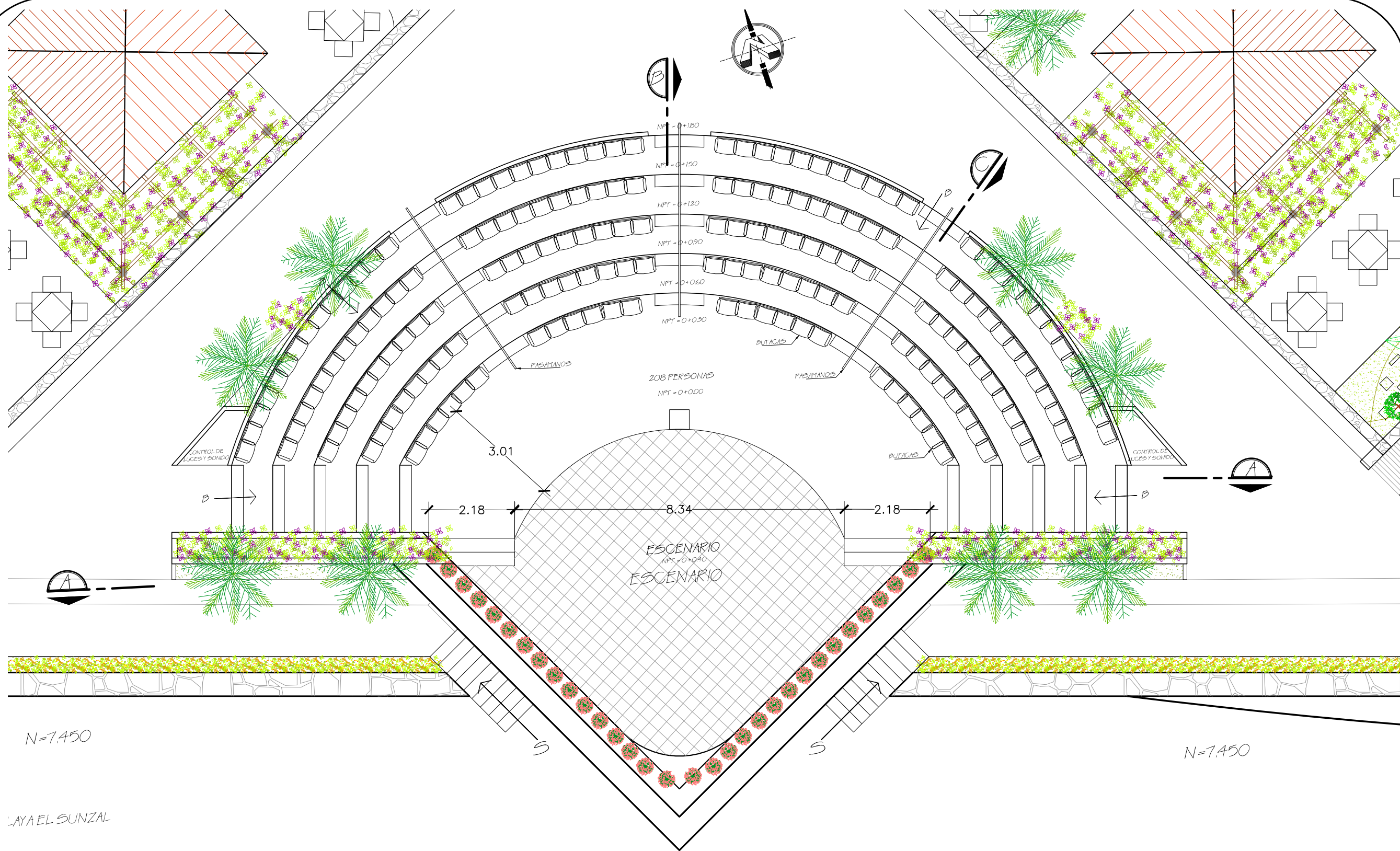


KIOSCO DE ARTESANIAS PLANTA ARQUITECTONICA DE TECHOS
Malecon EL Sunzal Esc 1:50



KIOSCO DE ARTESANIAS PLANTA ESTRUCTURAL DE TECHOS
Malecon EL Sunzal Esc 1:50





UNIVERSIDAD DE EL SALVADOR
FACULTAD DE INGENIERIA Y ARQUITECTURA
ESCUELA DE ARQUITECTURA

Proyecto:
PROPUESTA URBANO
ARQUITECTONICA "MALECON
EL SUNZAL" TAMANIQUE LA
LIBERTAD.

Ubicación:
KILOMETRO 43 1/2 CARRETERA
DEL LITORAL, PLAYA EL SUNZAL,

Municipio:
TAMANIQUE, LA LIBERTAD

Propietario del terreno:
ALCALDIA MUNICIPAL DE
TAMANIQUE

Asesor:
ARO. JORGE SALOMON
GUERRERO

Jurado:
ARO. ELIUD AYALA

Presentan:
DEL CID AYALA, JENY CAROLINA
DOMINGUEZ GONZALEZ, IVETTE
GUZMAN MELGAR, JOSÉ MARÍA

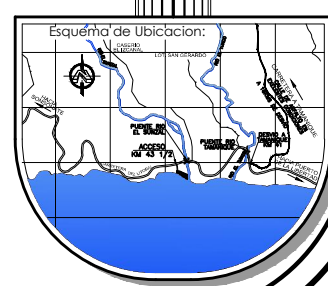
Contenido:
PLANTA ARQUITECTONICA
DE ANFITEATRO

Area: 13,073.22 m²
18,705.16 v²


Escala: INDICADA

Fecha: DICIEMBRE 2012

Hoja: 13



PLANTA ARQUITECTONICA ANFITEATRO
MALECON EL SUNZAL ESC 1:100



UNIVERSIDAD DE EL SALVADOR
FACULTAD DE INGENIERIA Y ARQUITECTURA
ESCUELA DE ARQUITECTURA

Proyecto:
PROPUESTA URBANO
ARQUITECTONICA "MALECON
EL SUNZAL" TAMANIQUE LA
LIBERTAD.

Ubicación:
KILOMETRO 43 1/2 CARRETERA
DEL LITORAL, PLAYA EL SUNZAL,

Municipio:
TAMANIQUE, LA LIBERTAD

Propietario del terreno:
ALCALDIA MUNICIPAL DE
TAMANIQUE

Asesor:
ARO. JORGE SALOMON
GUERRERO

Jurado:
ARO. ELIUD AYALA

Presentan:
DEL CID AYALA, JENY CAROLINA
DOMINGUEZ GONZALEZ, IVETTE
GUZMAN MELGAR, JOSÉ MARÍA

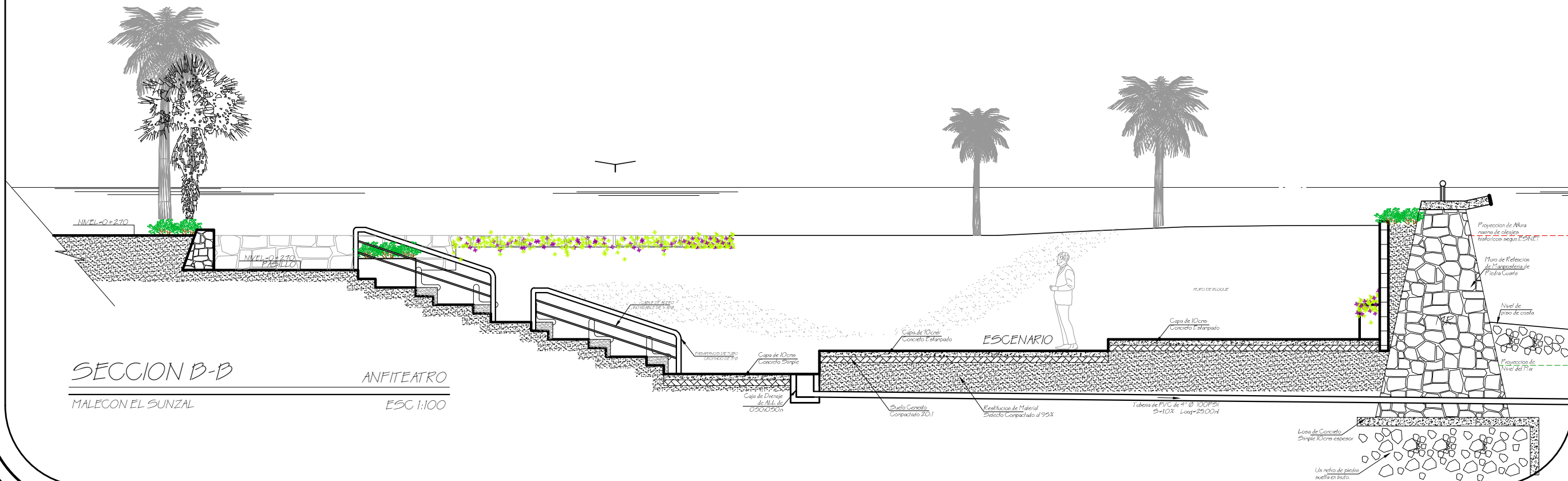
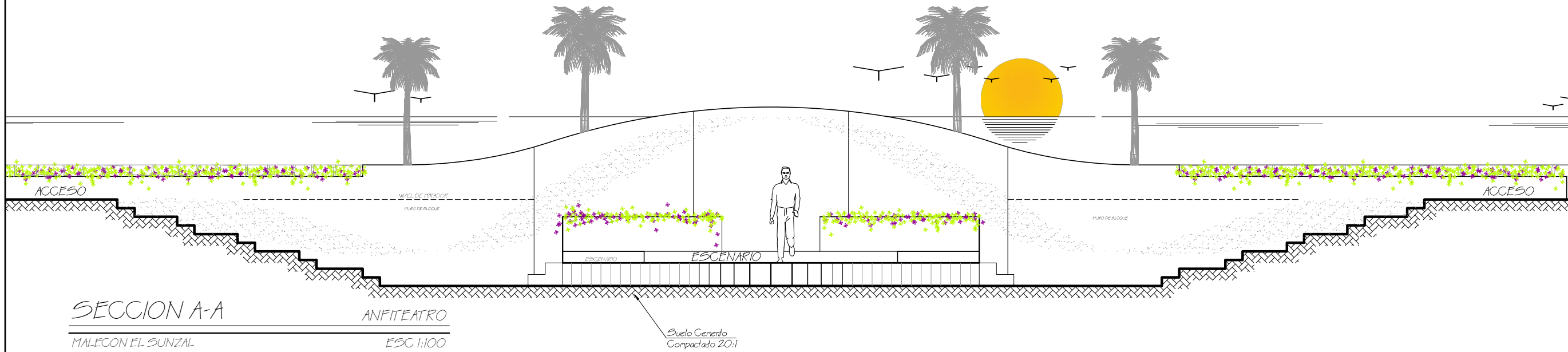
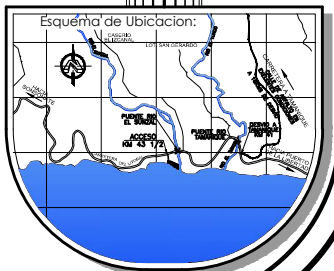
Contenido:
SECCION A-A, SECCION B-B
DE ANFITEATRO

Area: 13,073.22 m²
18,705.16 v²

Escala: INDICADA

Fecha: DICIEMBRE 2012

Hoja: 14





UNIVERSIDAD DE EL SALVADOR
FACULTAD DE INGENIERIA Y ARQUITECTURA
ESCUELA DE ARQUITECTURA

Proyecto:
**PROPUESTA URBANO
ARQUITECTONICA "MALECON
EL SUNZAL" TAMANIQUE LA
LIBERTAD.**

Ubicación:
**KILOMETRO 43 1/2 CARRETERA
DEL LITORAL, PLAYA EL SUNZAL,**

Municipio:
TAMANIQUE, LA LIBERTAD

Propietario del terreno:
**ALCALDIA MUNICIPAL DE
TAMANIQUE**

Asesor:
**ARO. JORGE SALOMON
GUERRERO**

Jurado:
ARO. ELIUD AYALA

Presentan:
**DEL CID AYALA, JENY CAROLINA
DOMINGUEZ GONZALEZ, IVETTE
GUZMAN MELGAR, JOSÉ MARÍA**

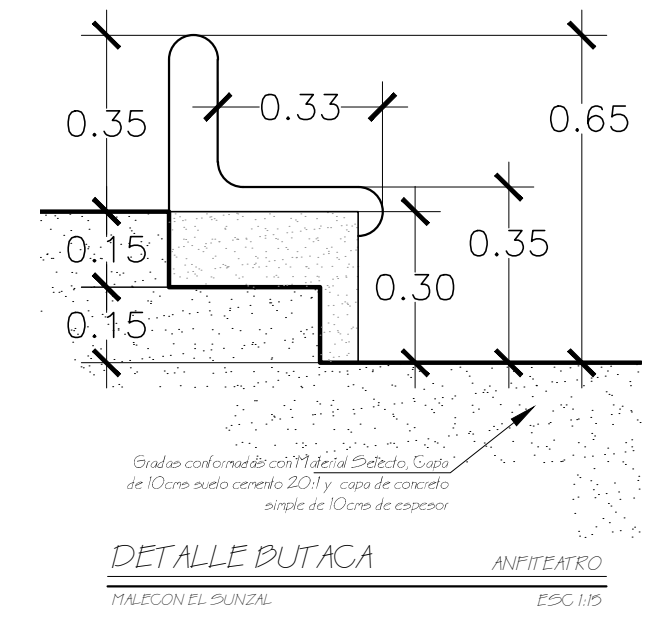
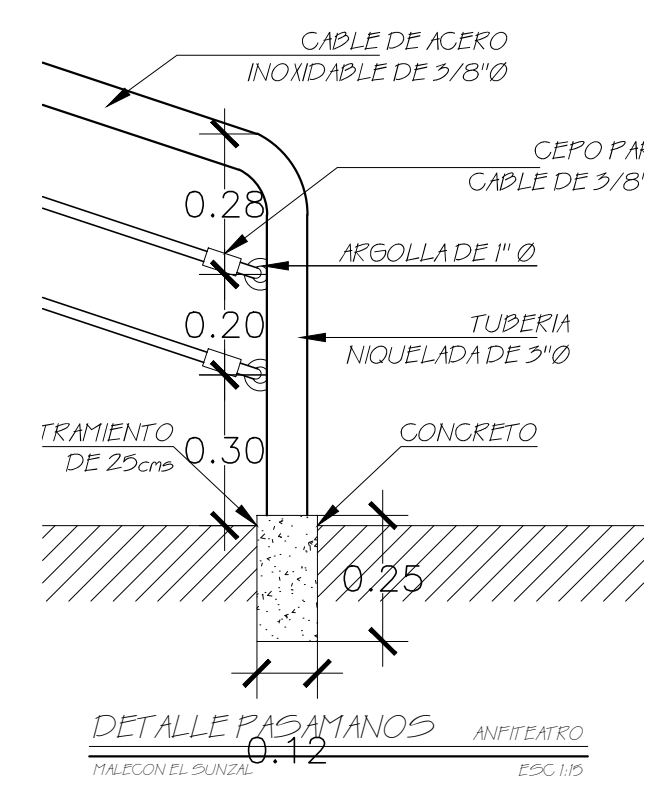
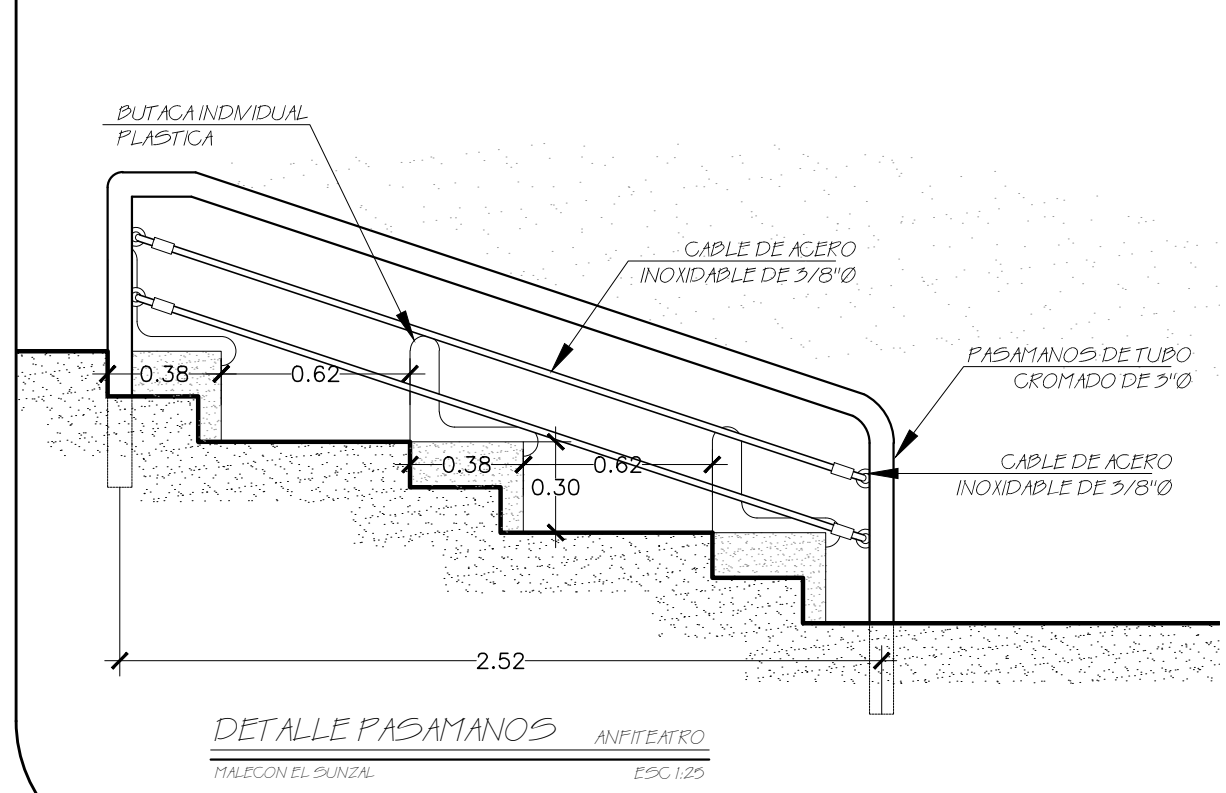
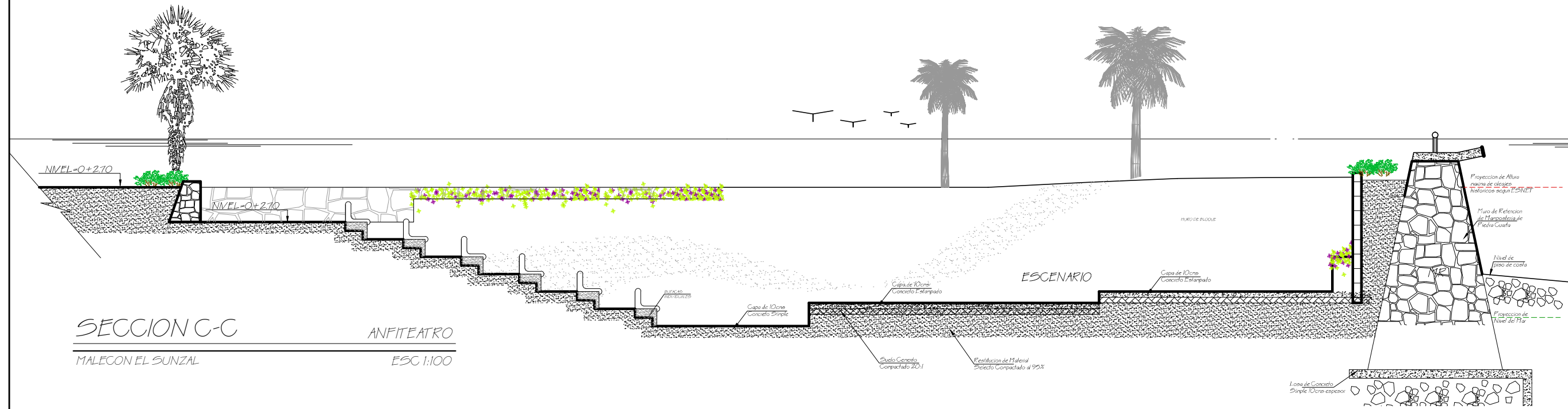
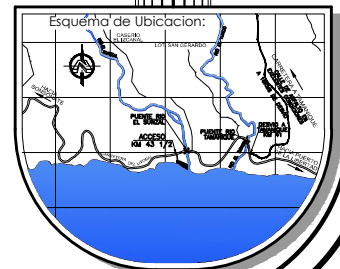
Contenido:
**SECCION C-C Y DETALLES
DE ANFITEATRO**

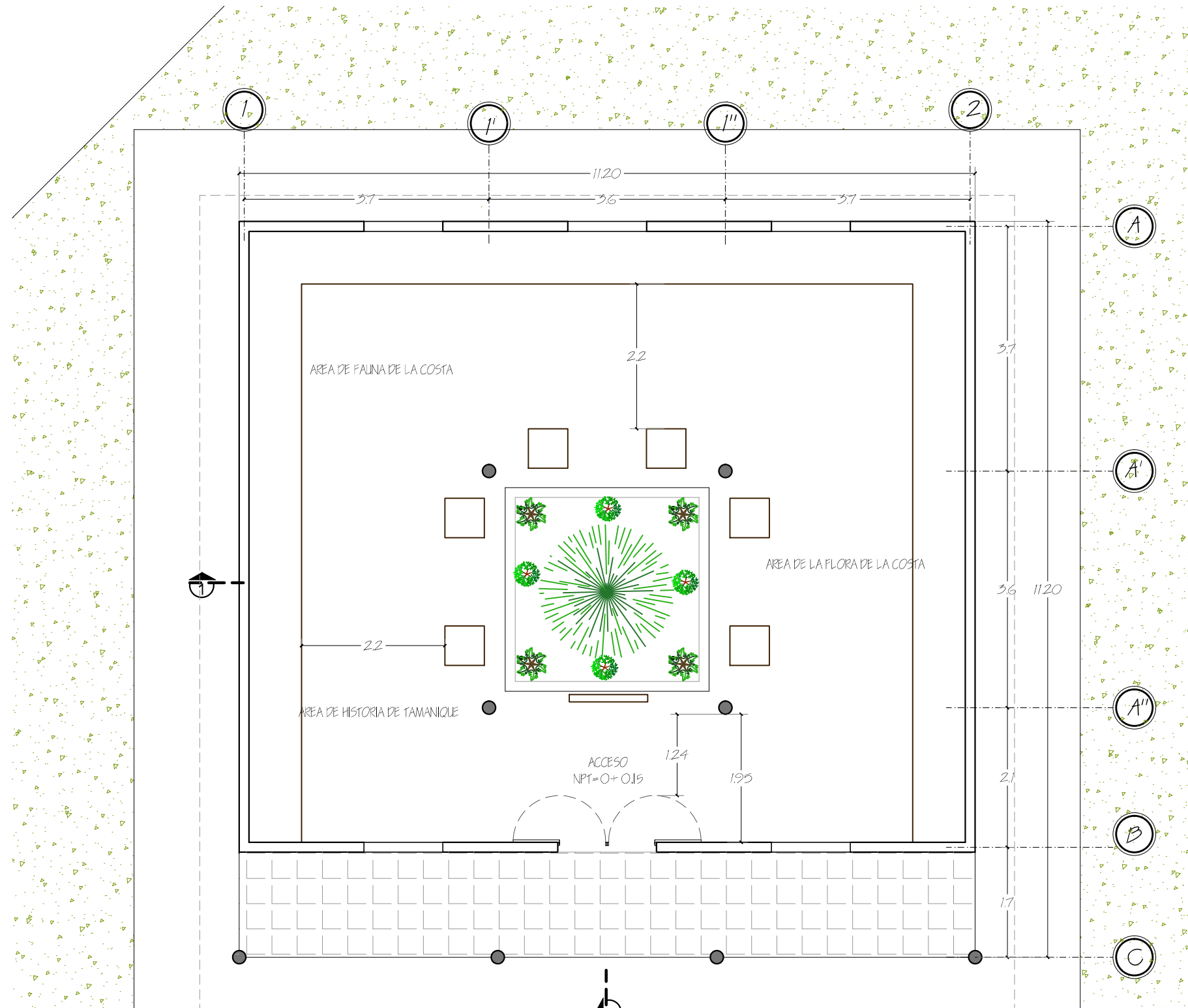
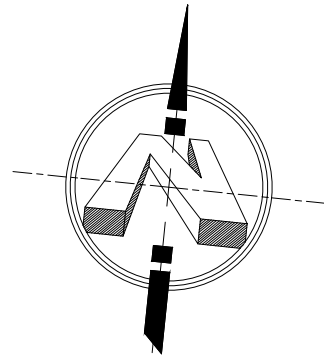
Area: **13,073.22 m²
18,705.16 v²**

Escala: **INDICADA**

Fecha: **DICIEMBRE 2012**

Hoja: **15**





CENTRO DE INTERPRETACION PLANTA ARQUITECTONICA
 Malecon EL Sunzal Esc: 1:75



UNIVERSIDAD DE EL SALVADOR
 FACULTAD DE INGENIERIA Y ARQUITECTURA
 ESCUELA DE ARQUITECTURA

Proyecto:
 PROPUESTA URBANO
 ARQUITECTONICA "MALECON
 EL SUNZAL" TAMANIQUE LA
 LIBERTAD.

Ubicación:
 KILOMETRO 43 1/2 CARRETERA
 DEL LITORAL, PLAYA EL SUNZAL,

Municipio:
 TAMANIQUE, LA LIBERTAD

Propietario del terreno:
 ALCALDIA MUNICIPAL DE
 TAMANIQUE

Asesor:
 ARO. JORGE SALOMON
 GUERRERO

Jurado:
 ARO. ELIUD AYALA

Presentan:
 DEL CID AYALA, JENY CAROLINA
 DOMINGUEZ GONZALEZ, IVETTE
 GUZMAN MELGAR, JOSÉ MARÍA

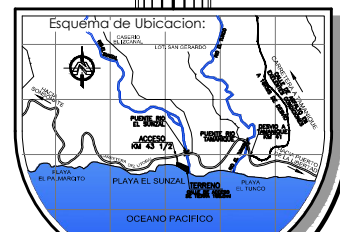
Contenido:
 PLANTA ARQUITECTONICA
 CENTRO DE INTERPRETACION

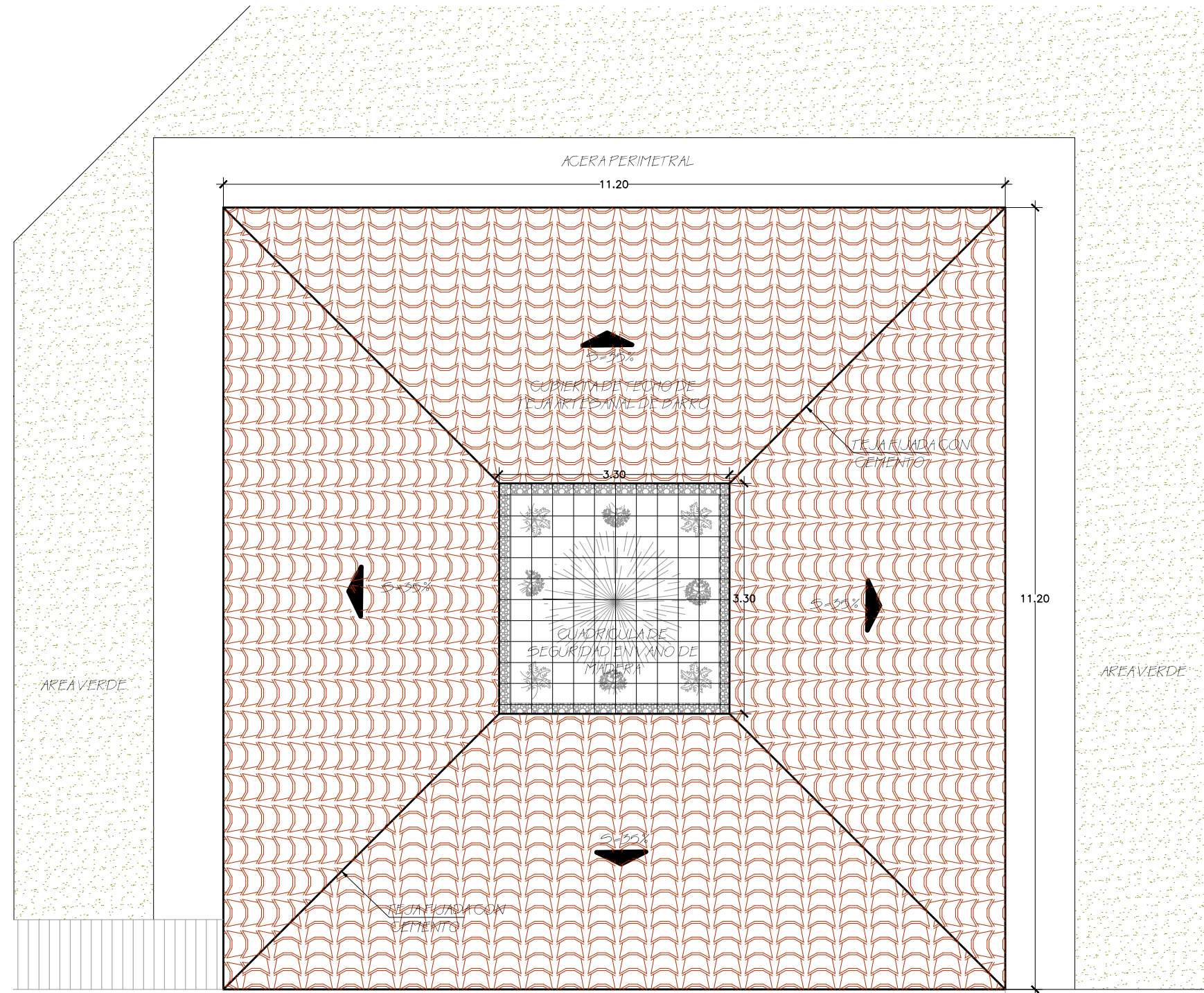
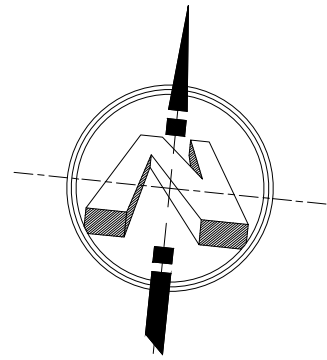
Area: 13,073.22 m²
 18,705.16 v²

Escala:
 INDICADA

Fecha:
 DICIEMBRE DE 2012


Hoja:
 16





CENTRO DE INTERPRETACION
Malecon EL Sunzal

PLANTA DE TECHOS
Esc 1:75



UNIVERSIDAD DE EL SALVADOR
FACULTAD DE INGENIERIA Y ARQUITECTURA
ESCUELA DE ARQUITECTURA

Proyecto:
PROPUESTA URBANO
ARQUITECTONICA "MALECON
EL SUNZAL" TAMANIQUE LA
LIBERTAD.

Ubicación:
KILOMETRO 43 1/2 CARRETERA
DEL LITORAL, PLAYA EL SUNZAL,

Municipio:
TAMANIQUE, LA LIBERTAD

Propietario del terreno:
ALCALDIA MUNICIPAL DE
TAMANIQUE

Asesor:
ARO. JORGE SALOMON
GUERRERO

Jurado:
ARO. ELIUD AYALA

Presentan:
DEL CID AYALA, JENY CAROLINA
DOMINGUEZ GONZALEZ, IVETTE
GUZMAN MELGAR, JOSÉ MARÍA

Contenido:
PLANTA DE TECHOS DE CENTRO
DE INTERPRETACION

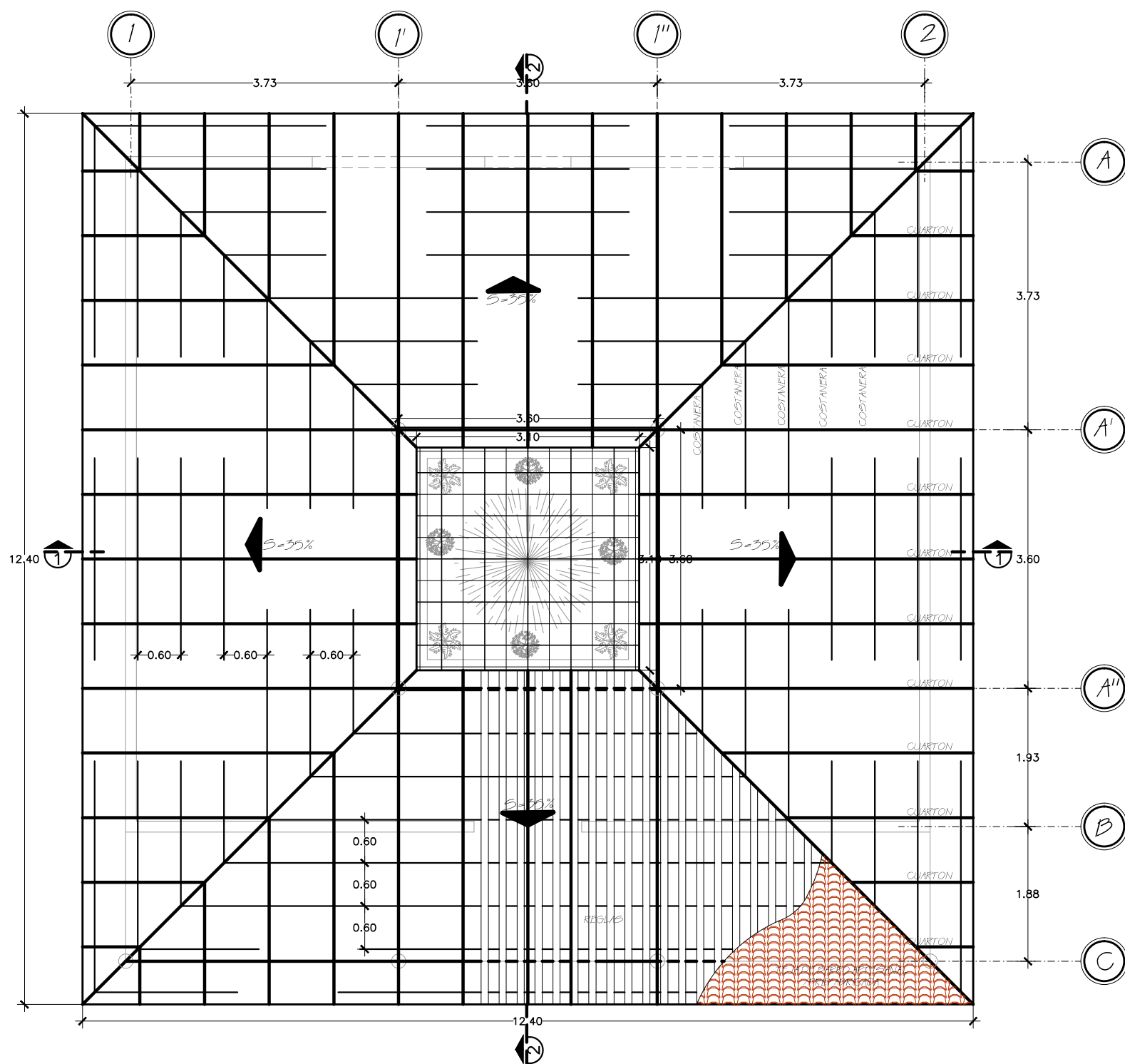
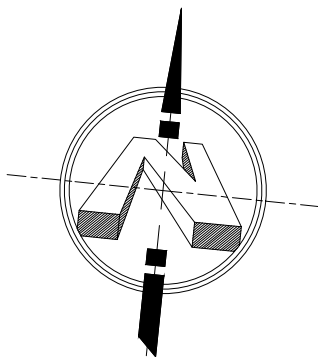
Area: 13,073.22 m²
18,705.16 v²

Escala: INDICADA

Fecha: DICIEMBRE DE 2012

Hoja: 17





CENTRO DE INTERPRETACION PLANTA ESTRUCTURAL DE TECHOS
Malecon EL Sunzal Esc: 1:75



UNIVERSIDAD DE EL SALVADOR
FACULTAD DE INGENIERIA Y ARQUITECTURA
ESCUELA DE ARQUITECTURA

Proyecto:
PROPUESTA URBANO
ARQUITECTONICA "MALECON
EL SUNZAL" TAMANIQUE LA
LIBERTAD.

Ubicación:
KILOMETRO 43 1/2 CARRETERA
DEL LITORAL, PLAYA EL SUNZAL,

Municipio:
TAMANIQUE, LA LIBERTAD

Propietario del terreno:
ALCALDIA MUNICIPAL DE
TAMANIQUE

Asesor:
ARO. JORGE SALOMON
GUERRERO

Jurado:
ARO. ELIUD AYALA

Presentan:
DEL CID AYALA, JENY CAROLINA
DOMINGUEZ GONZALEZ, IVETTE
GUZMAN MELGAR, JOSÉ MARÍA

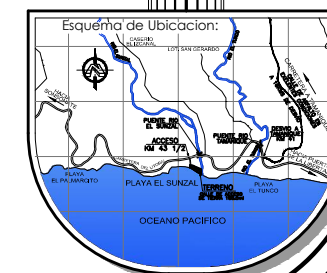
Contenido:
PLANTA ESTRUCTURAL
DE TECHOS
CENTRO DE INTERPRETACION

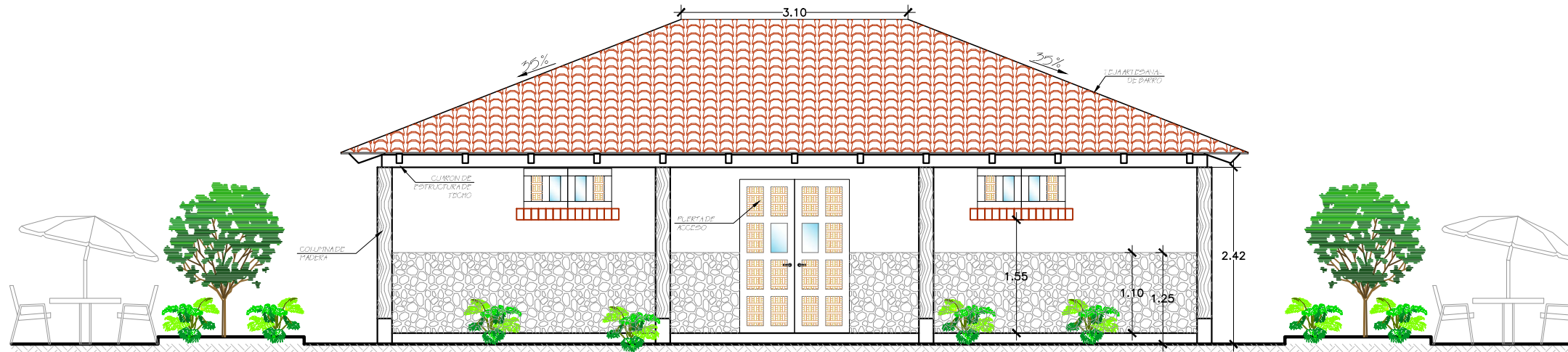
Area: 13,073.22 m²
18,705.16 v²

Escala:
INDICADA

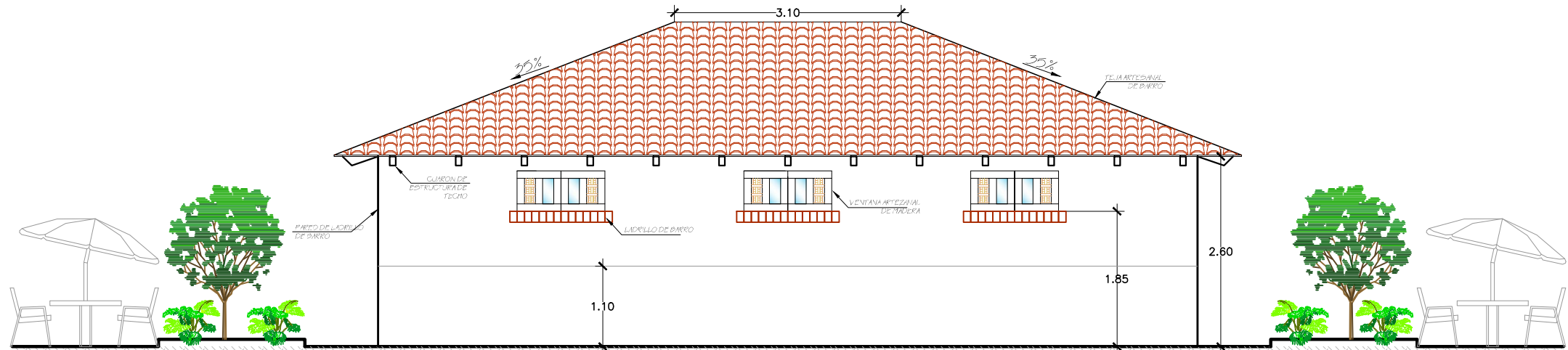
Fecha:
DICIEMBRE DE 2012

Hoja:
18

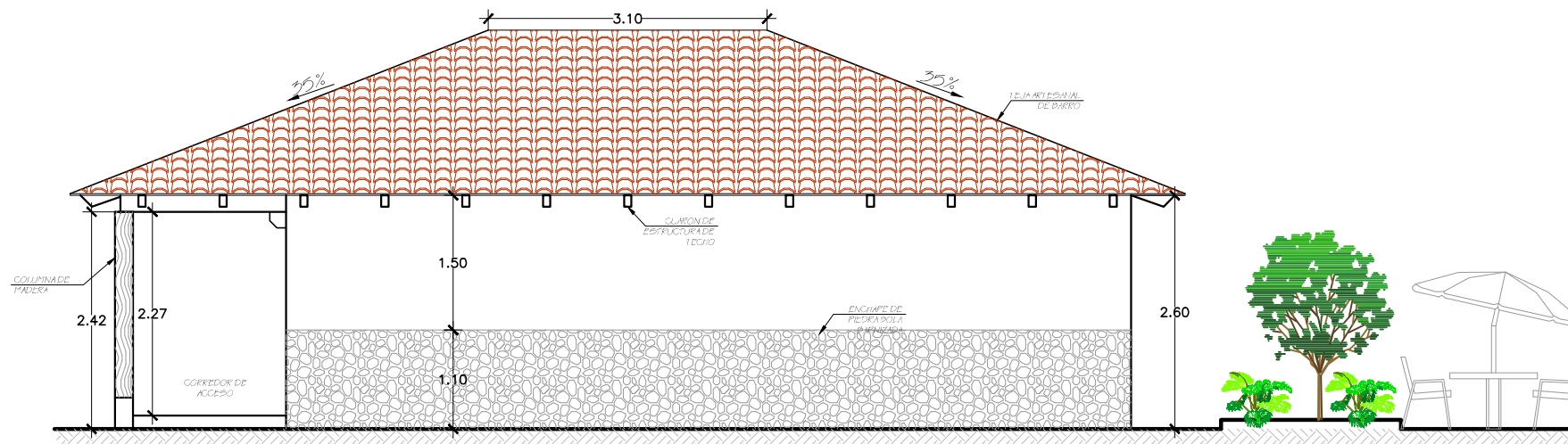





CENTRO DE INTERPRETACION ELEVACION SUR OESTE
Malecon EL Sunzal Esc 1:75



CENTRO DE INTERPRETACION ELEVACION NOR ESTE
Malecon EL Sunzal Esc 1:75



CENTRO DE INTERPRETACION ELEVACION SUR ESTE
Malecon EL Sunzal Esc 1:75



UNIVERSIDAD DE EL SALVADOR
FACULTAD DE INGENIERIA Y ARQUITECTURA
ESCUELA DE ARQUITECTURA

Proyecto:
PROPUESTA URBANO
ARQUITECTONICA "MALECÓN
EL SUNZAL" TAMANIQUE LA
LIBERTAD.

Ubicación:
KILOMETRO 43 1/2 CARRETERA
DEL LITORAL, PLAYA EL SUNZAL,

Municipio:
TAMANIQUE, LA LIBERTAD

Propietario del terreno:
ALCALDIA MUNICIPAL DE
TAMANIQUE

Asesor:
ARO. JORGE SALOMON
GUERRERO

Jurado:
ARO. ELIUD AYALA

Presentan:
DEL CID AYALA, JENY CAROLINA
DOMINGUEZ GONZALEZ, IVETTE
GUZMAN MELGAR, JOSÉ MARÍA

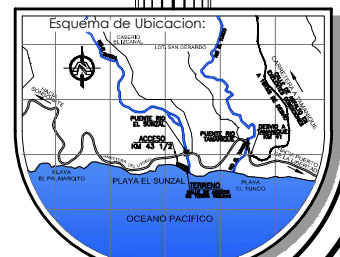
Contenido:
ELEVACIONES

Area: 13,073.22 m²
18,705.16 v²

Escala:
INDICADA

Fecha:
DICIEMBRE DE 2012

Hoja:
19





UNIVERSIDAD DE EL SALVADOR
FACULTAD DE INGENIERIA Y ARQUITECTURA
ESCUELA DE ARQUITECTURA

Proyecto:
PROPUESTA URBANO
ARQUITECTONICA "MALECON
EL SUNZAL" TAMANIQUE LA
LIBERTAD.

Ubicación:
KILOMETRO 43 1/2 CARRETERA
DEL LITORAL, PLAYA EL SUNZAL,

Municipio:
TAMANIQUE, LA LIBERTAD

Propietario del terreno:
ALCALDIA MUNICIPAL DE
TAMANIQUE

Asesor:
ARO. JORGE SALOMON
GUERRERO

Jurado:
ARO. ELIUD AYALA

Presentan:
DEL CID AYALA, JENY CAROLINA
DOMINGUEZ GONZALEZ, IVETTE
GUZMAN MELGAR, JOSÉ MARÍA

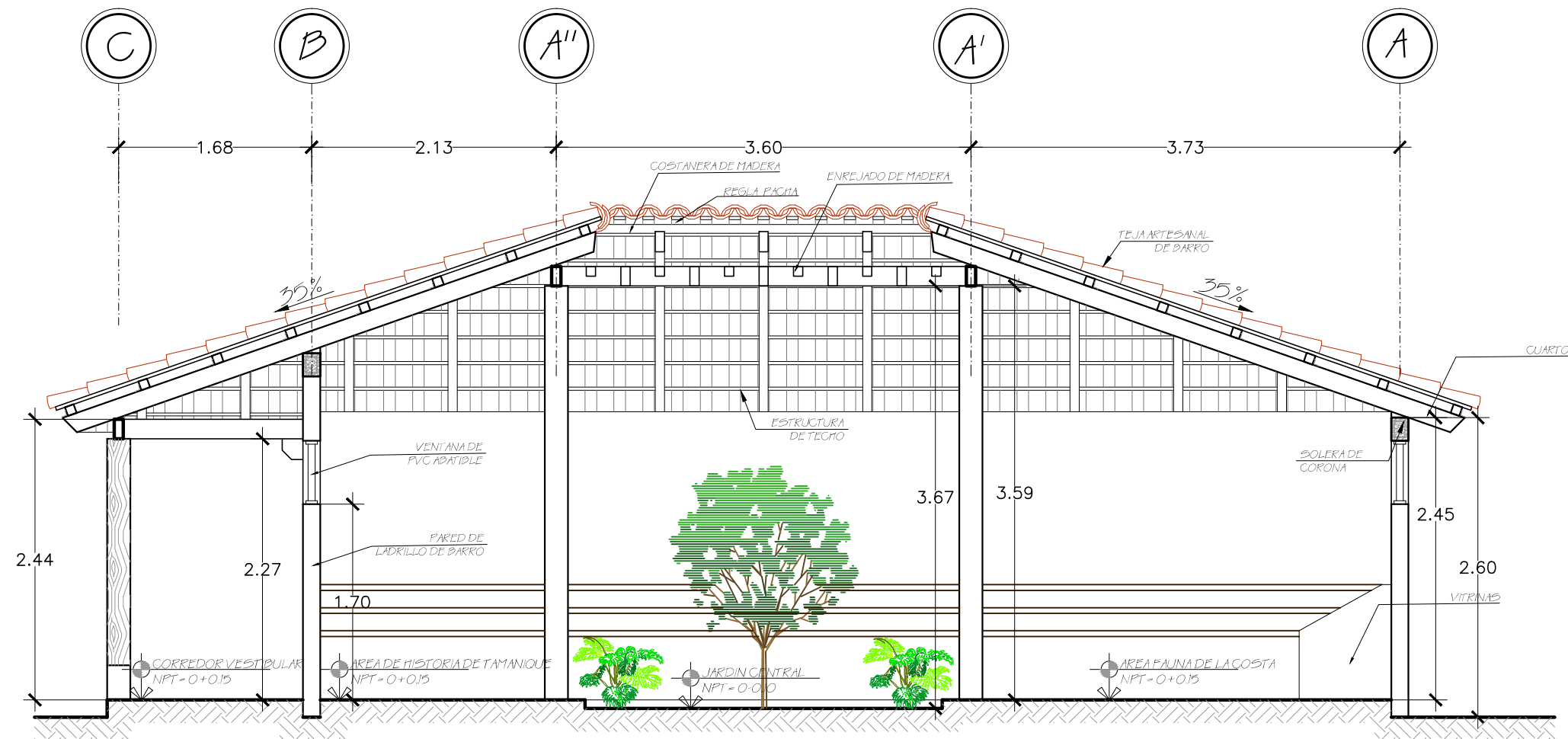
Contenido:
SECCION I-I

Area: 13,073.22 m²
18,705.16 v²

Escala:
INDICADA

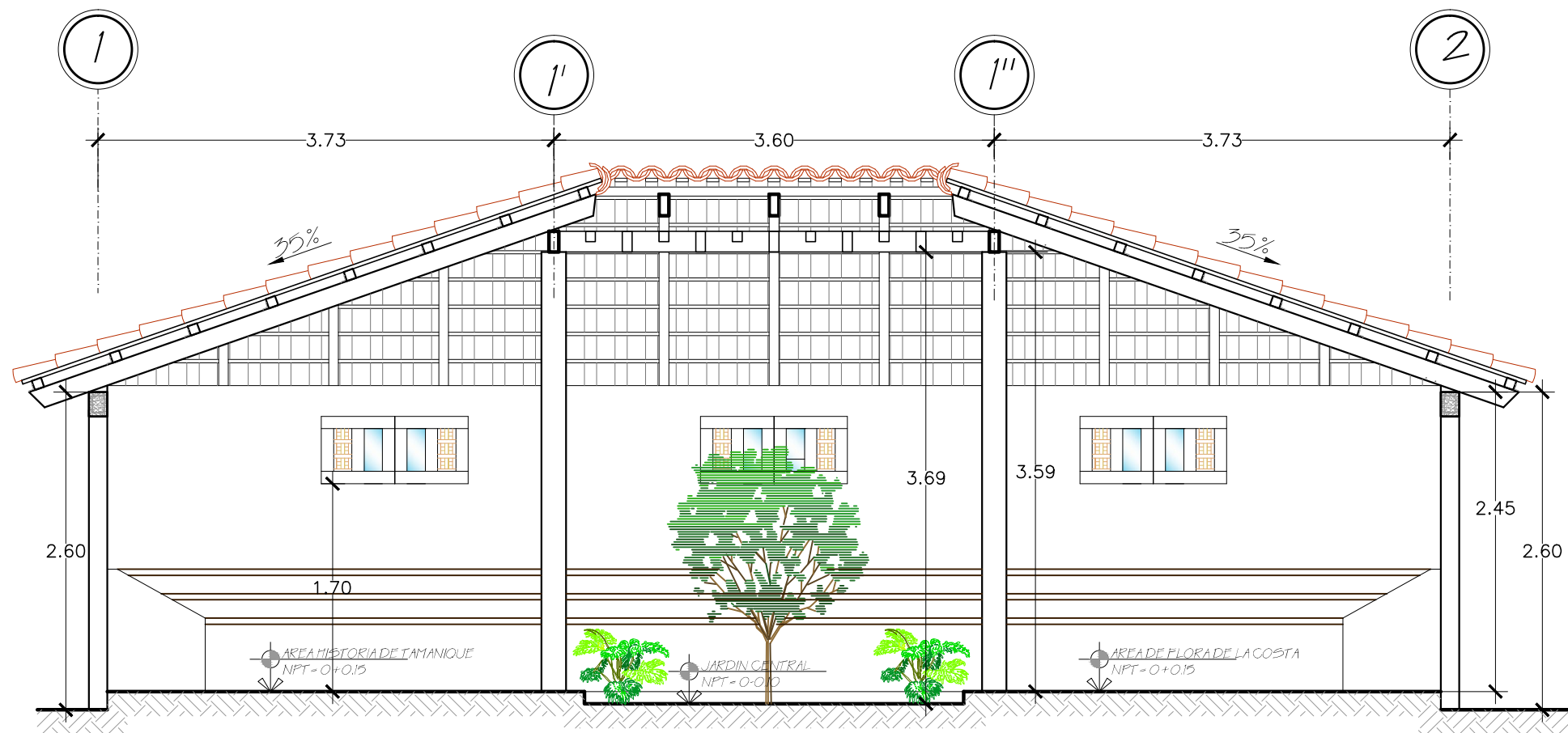
Fecha:
DICIEMBRE DE 2012

Hoja:
20



CENTRO DE INTERPRETACION
Malecon EL Sunzal

SECCION I-I
Esc 1:50




CENTRO DE INTERPRETACION

Malecon EL Sunzal

SECCION 2-2

Esc 1:50



UNIVERSIDAD DE EL SALVADOR
FACULTAD DE INGENIERIA Y ARQUITECTURA
ESCUELA DE ARQUITECTURA

Proyecto:
PROPUESTA URBANO
ARQUITECTONICA "MALECON
EL SUNZAL" TAMANIQUE LA
LIBERTAD.

Ubicación:
KILOMETRO 43 1/2 CARRETERA
DEL LITORAL, PLAYA EL SUNZAL,

Municipio:
TAMANIQUE, LA LIBERTAD

Propietario del terreno:
ALCALDIA MUNICIPAL DE
TAMANIQUE

Asesor:
ARO. JORGE SALOMON
GUERRERO

Jurado:
ARO. ELIUD AYALA

Presentan:
DEL CID AYALA, JENY CAROLINA
DOMINGUEZ GONZALEZ, IVETTE
GUZMAN MELGAR, JOSÉ MARÍA

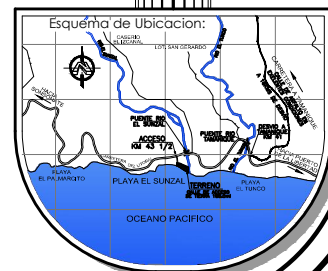
Contenido:
SECCION 2-2

Area: 13,073.22 m²
18,705.16 v²

Escala: INDICADA

Fecha: DICIEMBRE DE 2012

Hoja: 21





UNIVERSIDAD DE EL SALVADOR
FACULTAD DE INGENIERIA Y ARQUITECTURA
ESCUELA DE ARQUITECTURA

Proyecto:
**PROPUESTA URBANO
ARQUITECTONICA "MALECON
EL SUNZAL" TAMANIQUE LA
LIBERTAD.**

Ubicación:
KILOMETRO 43 1/2 CARRETERA
DEL LITORAL, PLAYA EL SUNZAL,

Municipio:
TAMANIQUE, LA LIBERTAD

Propietario del terreno:
ALCALDIA MUNICIPAL DE
TAMANIQUE

Asesor:
ARO. JORGE SALOMON
GUERRERO

Jurado:
ARO. ELIUD AYALA

Presentan:
DEL CID AYALA, JENY CAROLINA
DOMINGUEZ GONZALEZ, IVETTE
GUZMAN MELGAR, JOSÉ MARÍA

Contenido:

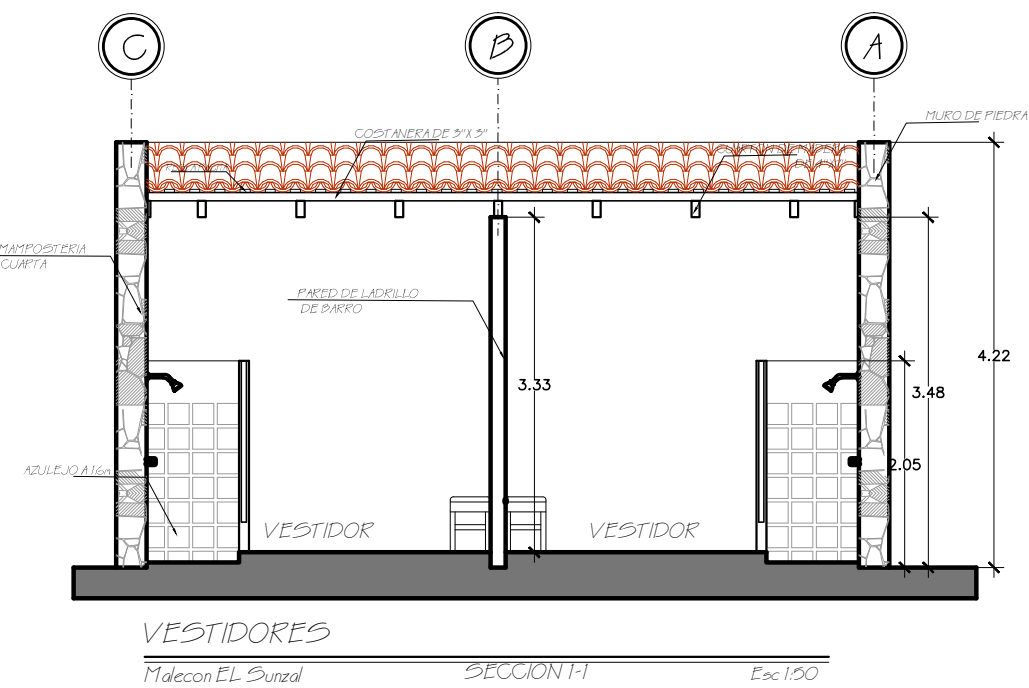
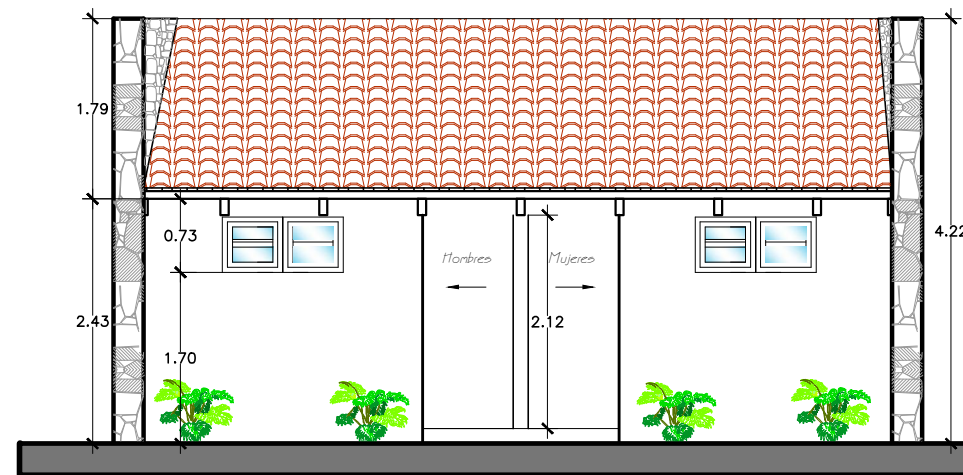
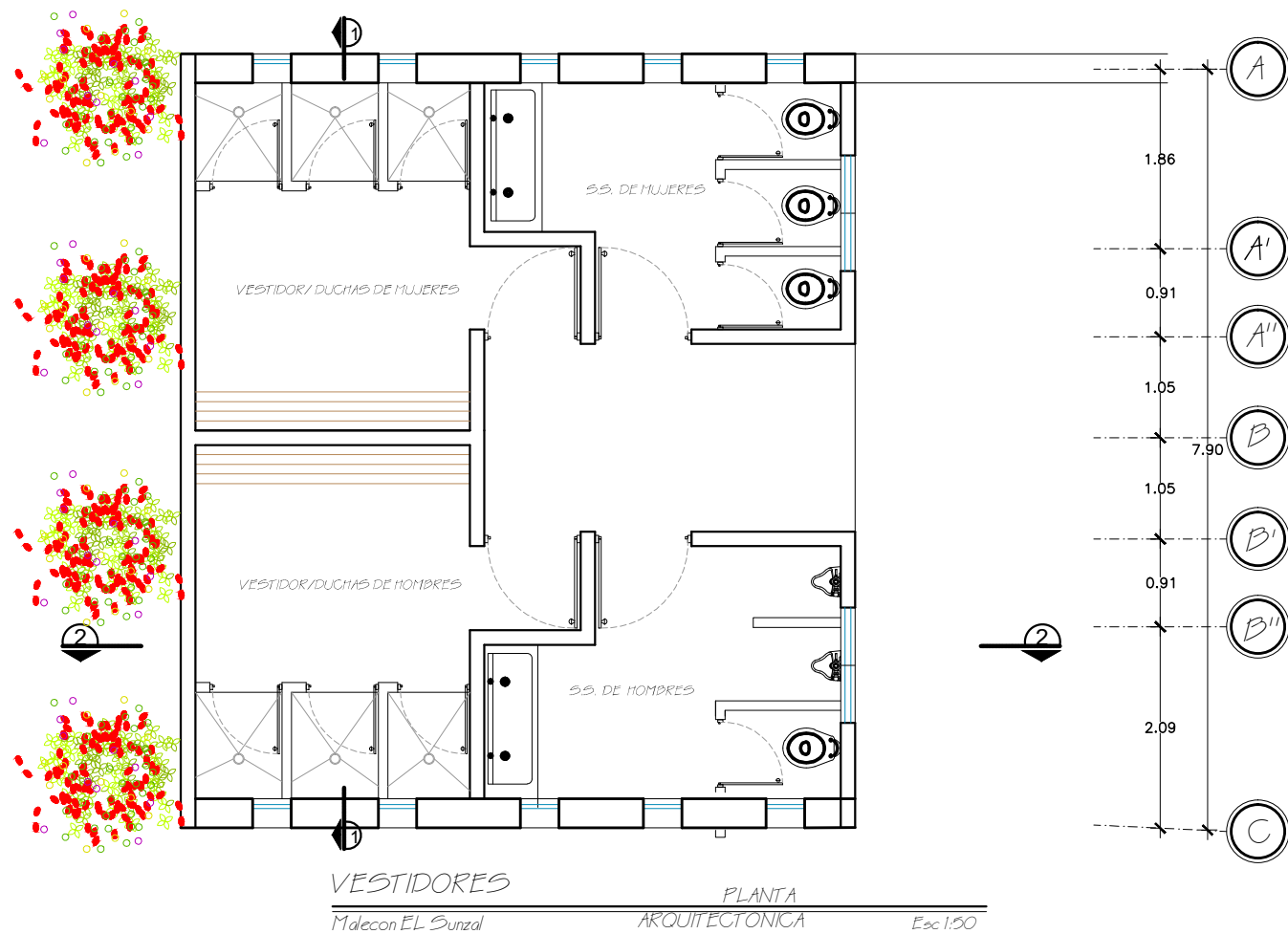
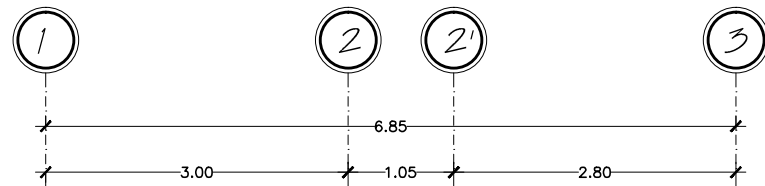
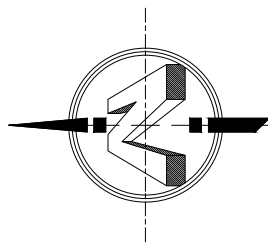
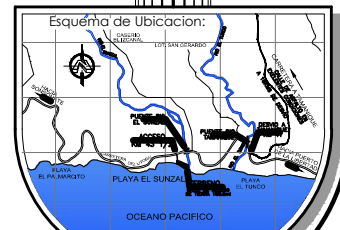
PLANOS DE VESTIDORES
DUCHAS Y SANITARIOS

Area: 13,073.22 m²
18,705.16 v²

Escala: INDICADA

Fecha: DICIEMBRE 2012

Hoja: 22





UNIVERSIDAD DE EL SALVADOR
FACULTAD DE INGENIERIA Y ARQUITECTURA
ESCUELA DE ARQUITECTURA

Proyecto:
PROPUESTA URBANO
ARQUITECTONICA "MALECON
EL SUNZAL" TAMANIQUE LA
LIBERTAD.

Ubicación:
KILOMETRO 43 1/2 CARRETERA
DEL LITORAL, PLAYA EL SUNZAL,

Municipio:
TAMANIQUE, LA LIBERTAD

Propietario del terreno:
ALCALDIA MUNICIPAL DE
TAMANIQUE

Asesor:
ARO. JORGE SALOMON
GUERRERO

Jurado:
ARO. ELIUD AYALA

Presentan:
DEL CID AYALA, JENY CAROLINA
DOMINGUEZ GONZALEZ, IVETTE
GUZMAN MELGAR, JOSÉ MARÍA

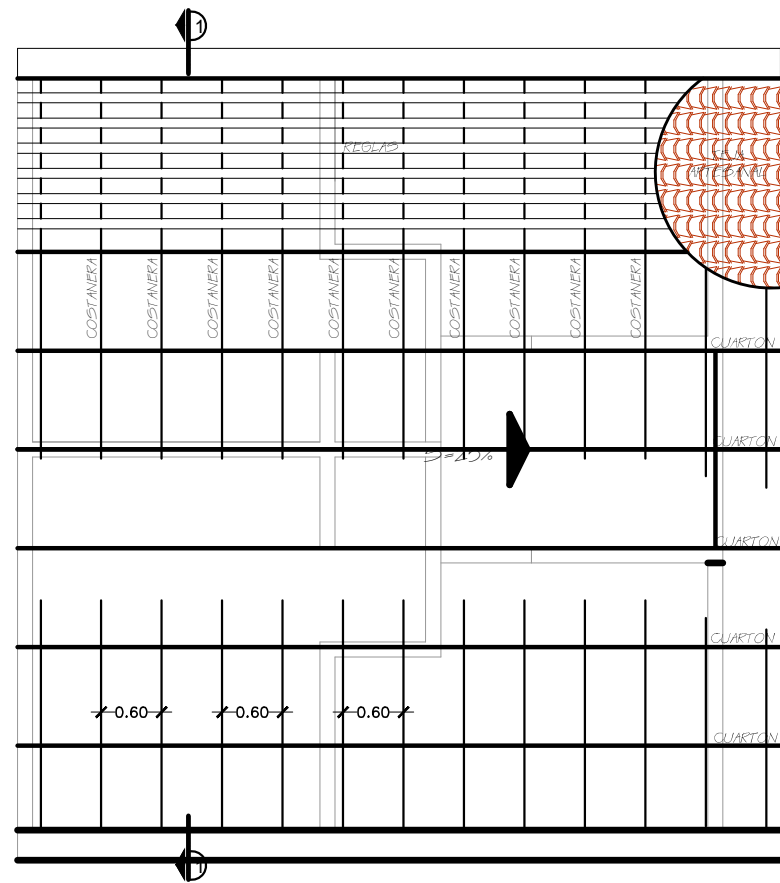
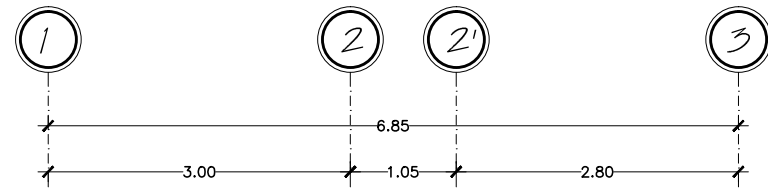
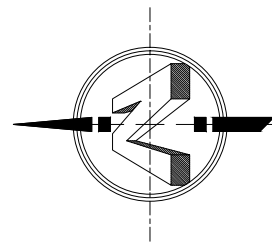
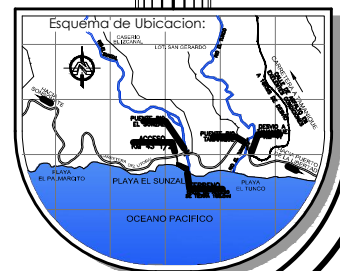
Contenido:
PLANOS DE VESTIDORES
DUCHAS Y SANITARIOS

Area: 13,073.22 m²
18,705.16 v²

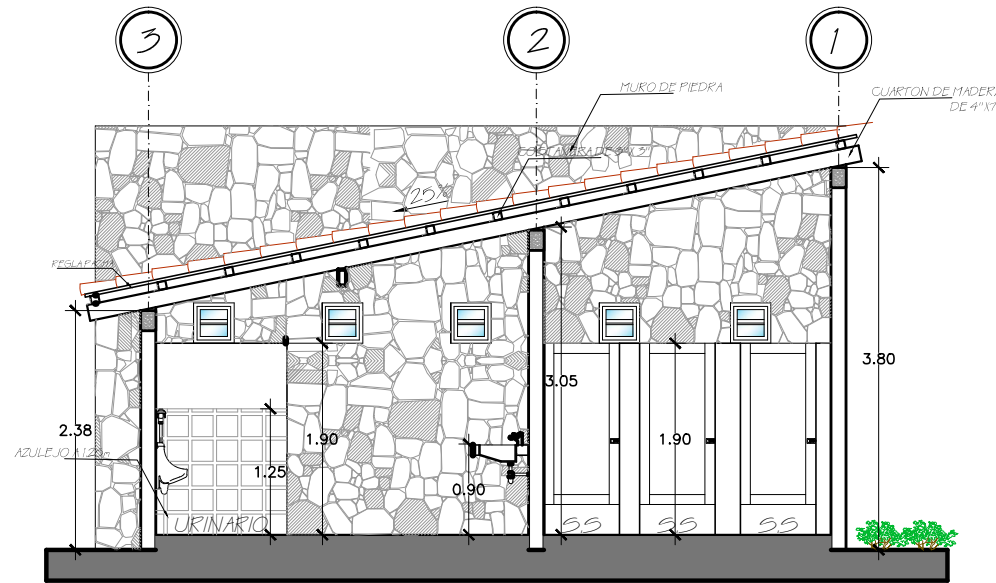
Escala:
INDICADA

Fecha:
DICIEMBRE 2012

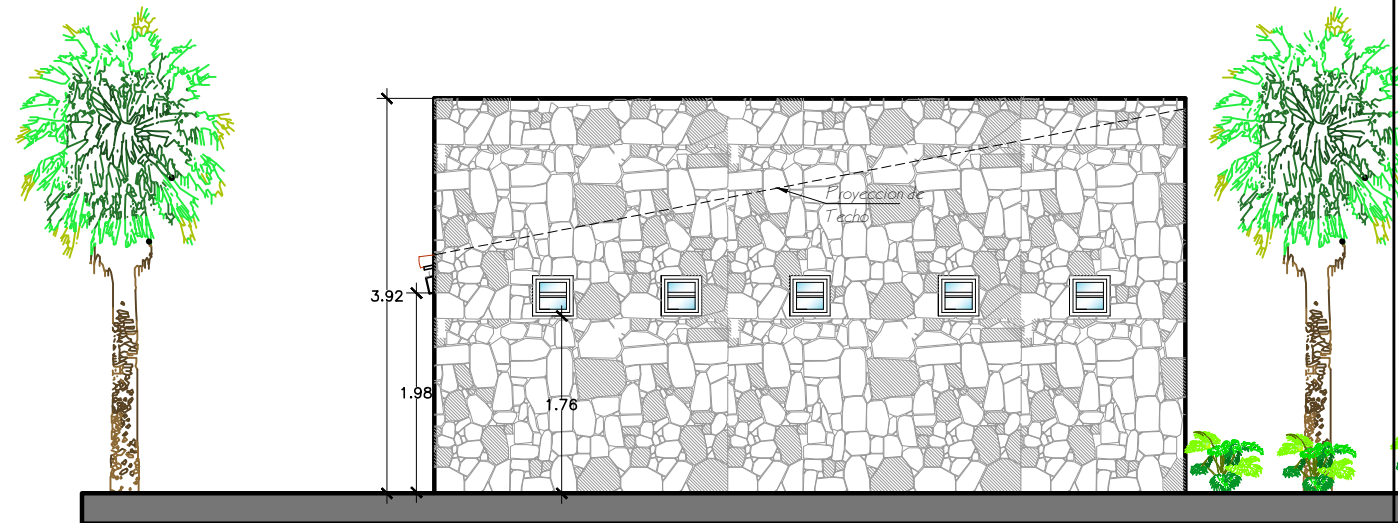
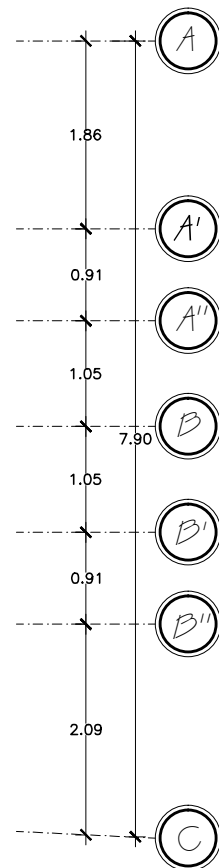
Hoja:
23



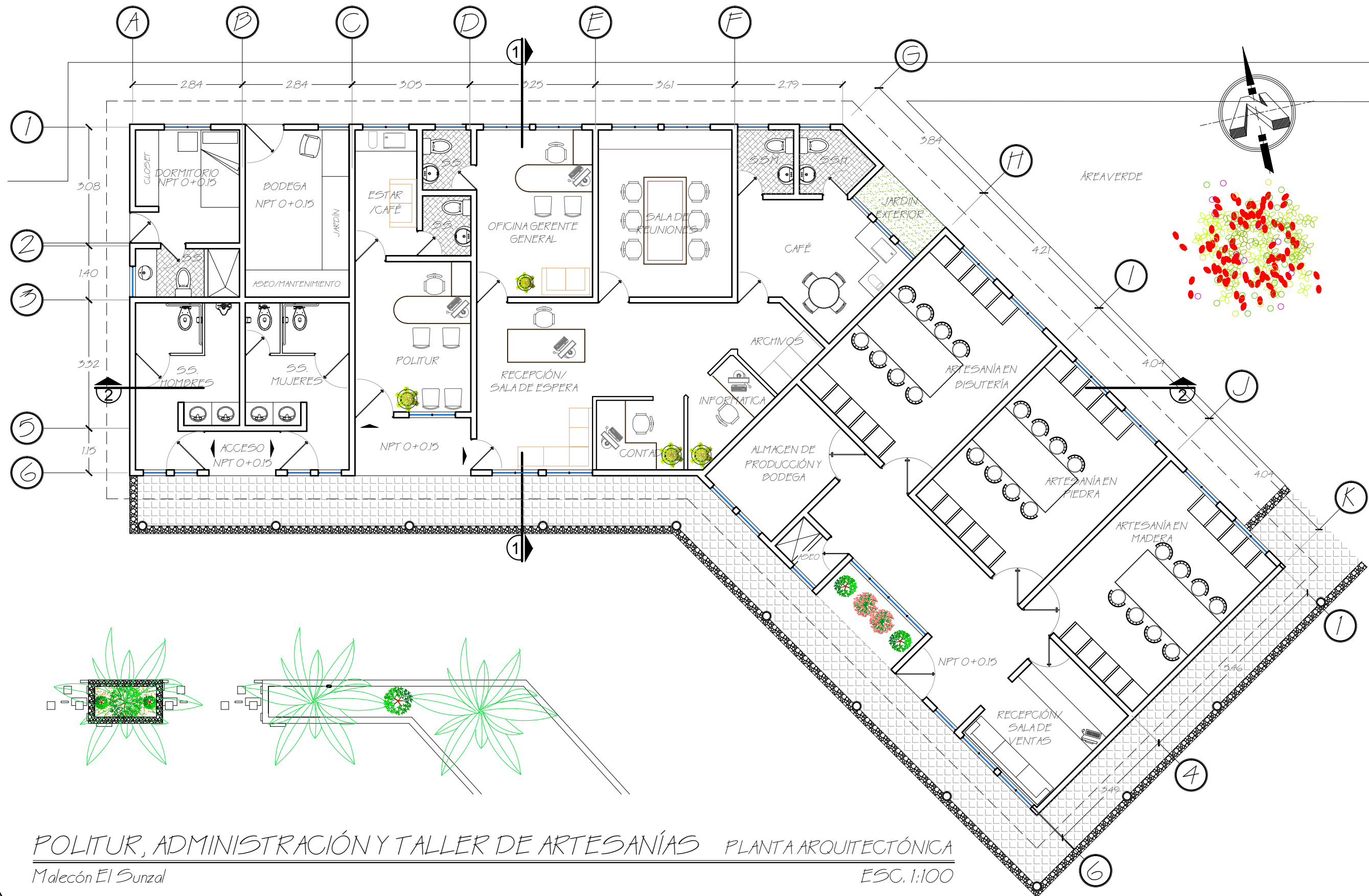
VESTIDORES PLANTA ESTRUCTURAL DE
Malecon EL Sunzal TECHOS Esc: 1:50



VESTIDORES
Malecon EL Sunzal SECCION 2-2 Esc: 1:50



VESTIDORES
Malecon EL Sunzal ELEVACION NORTE Esc: 1:50



UNIVERSIDAD DE EL SALVADOR
FACULTAD DE INGENIERIA Y ARQUITECTURA
ESCUELA DE ARQUITECTURA

Proyecto:
PROPUESTA URBANO ARQUITECTONICA "MALECÓN EL SUNZAL" TAMANIQUE LA LIBERTAD.

Ubicación:
KILOMETRO 43 1/2 CARRETERA DEL LITORAL, PLAYA EL SUNZAL,

Municipio:
TAMANIQUE, LA LIBERTAD

Propietario del terreno:
ALCALDIA MUNICIPAL DE TAMANIQUE

Asesor:
ARQ. JORGE SALOMÓN GUERRERO

Jurado:
ARQ. ELIUD AYALA

Presentan:
DEL CID AYALA, JENY CAROLINA DOMÍNGUEZ GONZÁLEZ, IVETTE GUZMÁN MELGAR, JOSÉ MARÍA

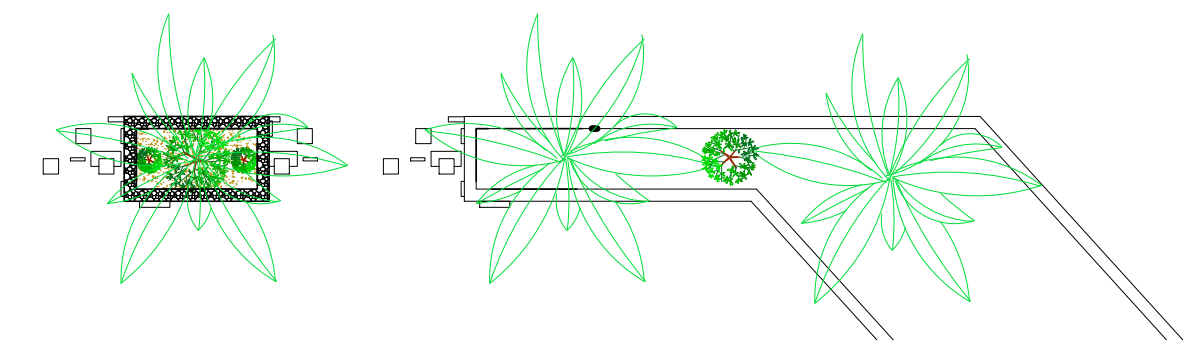
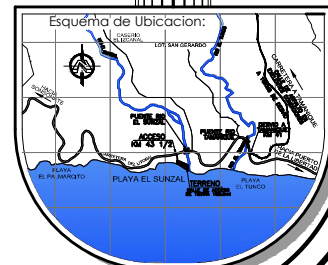
Contenido:
POLITUR-ADMINISTRACIÓN-TALLER DE ARTESANÍAS
PLANTA ARQUITECTÓNICA

Área: 13,073.22 m²
18,705.16 v²

Escala: INDICADA

Fecha: DICIEMBRE 2012

Hoja: 24



POLITUR, ADMINISTRACIÓN Y TALLER DE ARTESANÍAS PLANTA ARQUITECTÓNICA
Malecón El Sunzal ESC. 1:100



UNIVERSIDAD DE EL SALVADOR
FACULTAD DE INGENIERIA Y ARQUITECTURA
ESCUELA DE ARQUITECTURA

Proyecto:
PROPUESTA URBANO
ARQUITECTONICA "MALECÓN
EL SUNZAL" TAMANIQUE LA
LIBERTAD.

Ubicación:
KILOMETRO 43 1/2 CARRETERA
DEL LITORAL, PLAYA EL SUNZAL,

Municipio:
TAMANIQUE, LA LIBERTAD

Propietario del terreno:
ALCALDIA MUNICIPAL DE
TAMANIQUE

Asesor:
ARQ. JORGE SALOMÓN
GUERRERO

Jurado:
ARQ. ELIUD AYALA

Presentan:
DEL CID AYALA, JENY CAROLINA
DOMÍNGUEZ GONZÁLEZ, IVETTE
GUZMÁN MELGAR, JOSÉ MARÍA

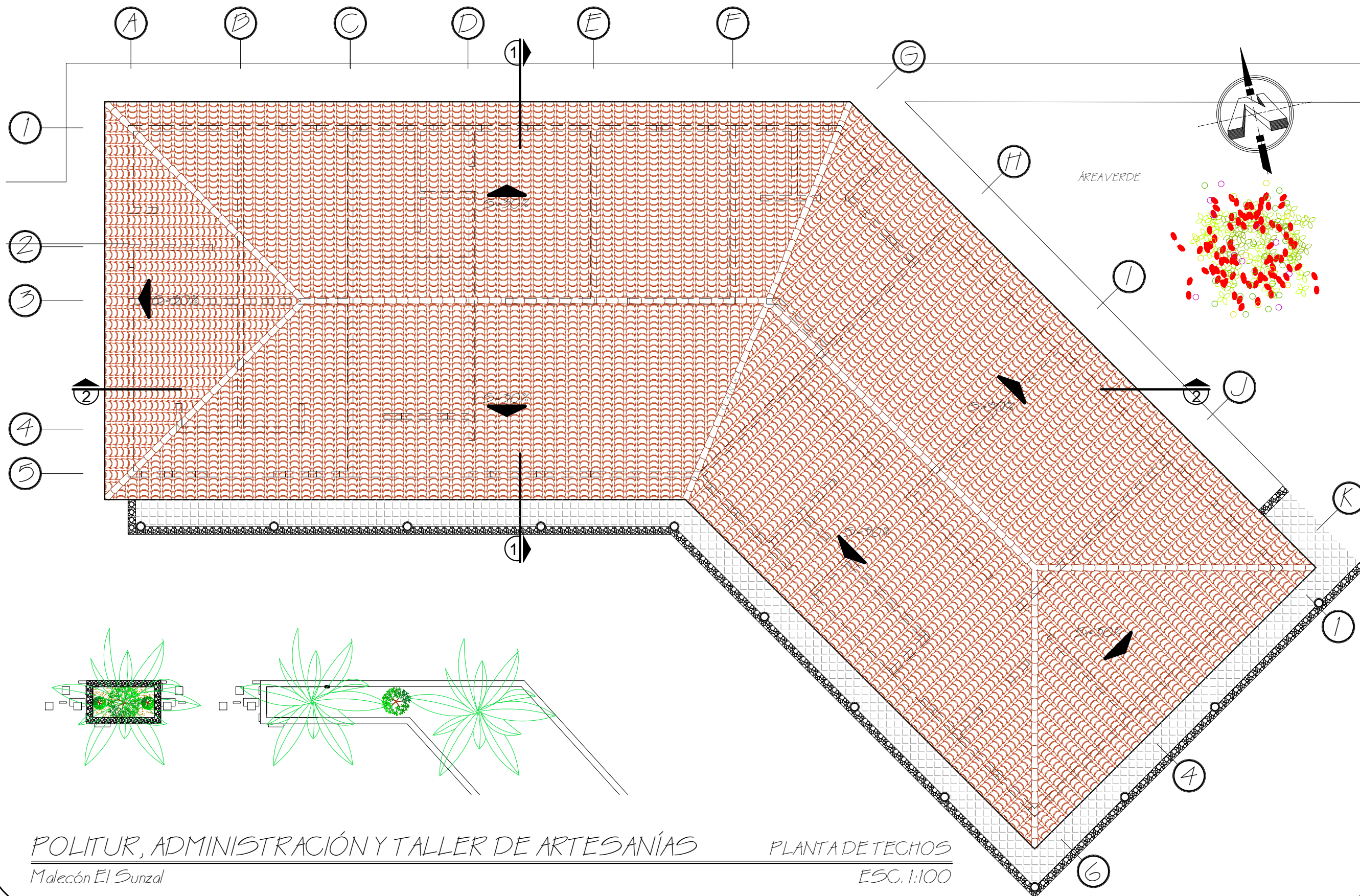
Contenido:
POLITUR-ADMINISTRACIÓN-TALLER
DE ARTESANÍAS
PLANTA DE TECHOS

Área: 13,073.22 m²
18,705.16 v²

Escala: INDICADA

Fecha: DICIEMBRE 2012

Hoja: 25



POLITUR, ADMINISTRACIÓN Y TALLER DE ARTESANÍAS
Malecón El Sunzal

PLANTA DE TECHOS
ESC. 1:100



UNIVERSIDAD DE EL SALVADOR
FACULTAD DE INGENIERIA Y ARQUITECTURA
ESCUELA DE ARQUITECTURA

Proyecto:
PROPUESTA URBANO
ARQUITECTONICA "MALECON
EL SUNZAL" TAMANIQUE LA
LIBERTAD.

Ubicación:
KILOMETRO 43 1/2 CARRETERA
DEL LITORAL, PLAYA EL SUNZAL,

Municipio:
TAMANIQUE, LA LIBERTAD

Propietario del terreno:
ALCALDIA MUNICIPAL DE
TAMANIQUE

Asesor:
ARQ. JORGE SALOMÓN
GUERRERO

Jurado:
ARQ. ELIUD AYALA

Presentan:
DEL CID AYALA, JENY CAROLINA
DOMÍNGUEZ GONZÁLEZ, IVETTE
GUZMÁN MELGAR, JOSÉ MARÍA

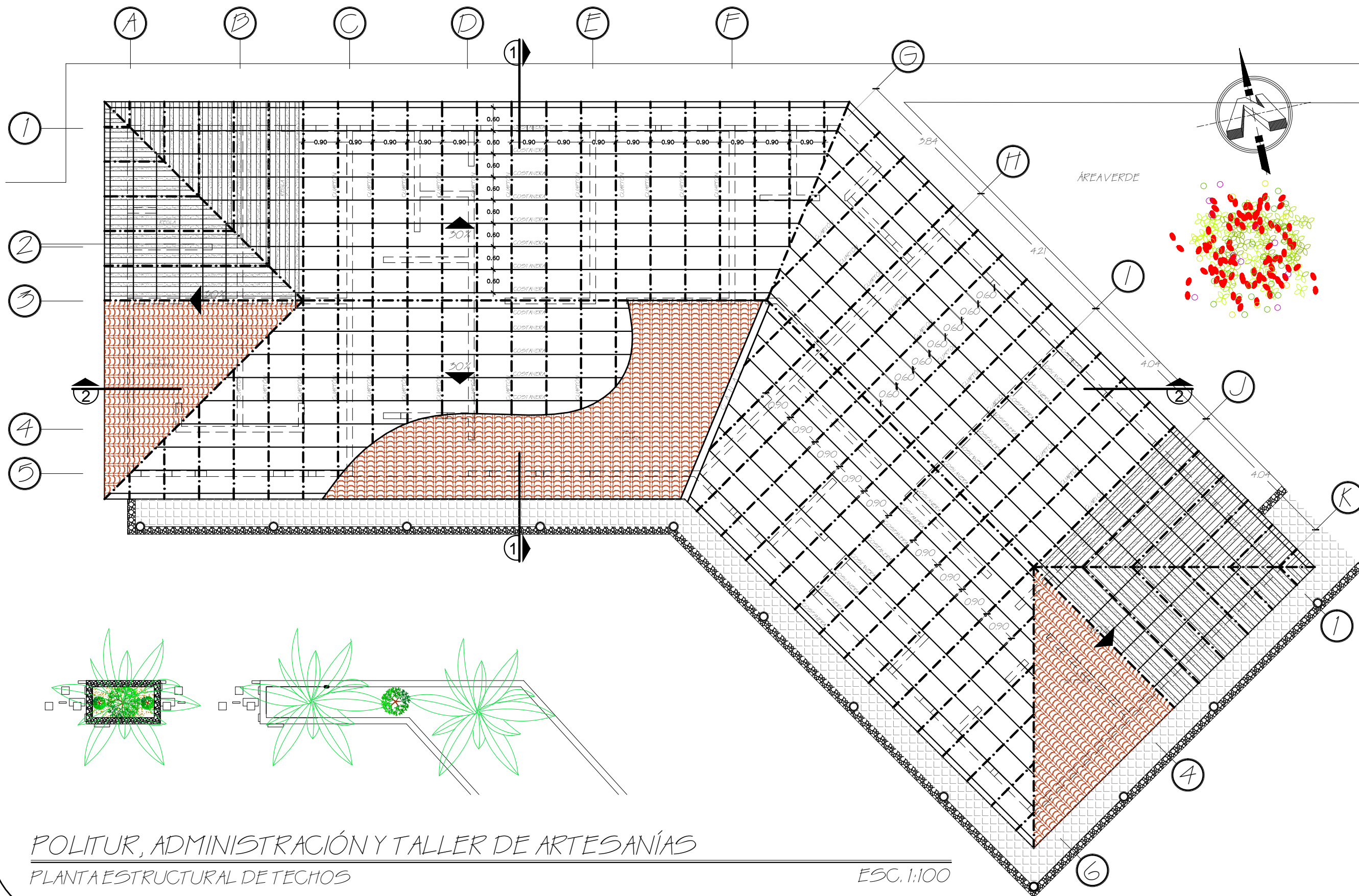
Contenido:
POLITUR-ADMINISTRACIÓN-TALLER DE
ARTESANÍAS
PLANTA ESTRUCTURAL DE
TECHOS

Área: 13,073.22 m²
18,705.16 v²

Escala: INDICADA

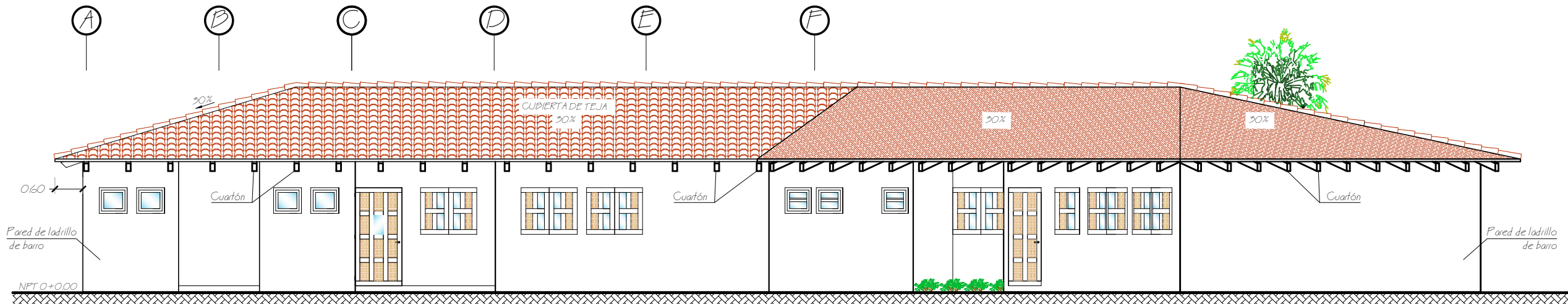
Fecha: DICIEMBRE 2012

Hoja: 26



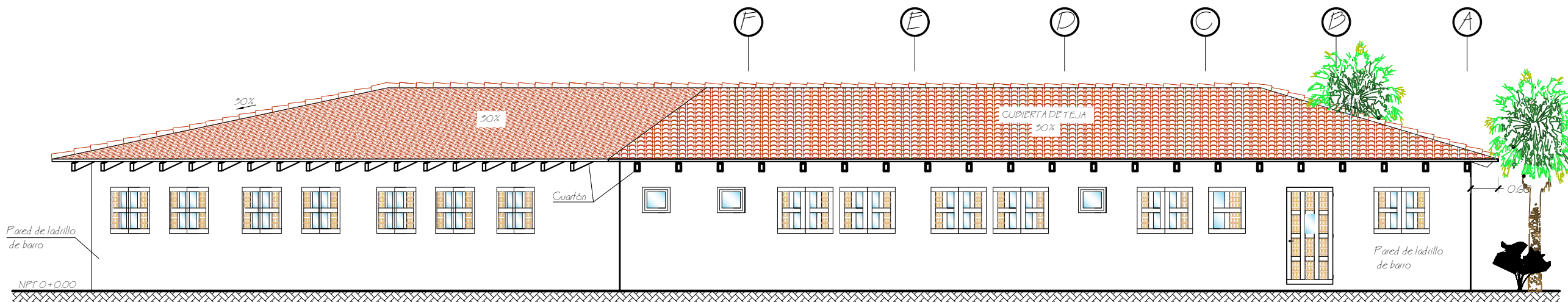
POLITUR, ADMINISTRACIÓN Y TALLER DE ARTESANÍAS
PLANTA ESTRUCTURAL DE TECHOS

ESC. 1:100



POLITUR, ADMINISTRACIÓN Y TALLER DE ARTESANÍAS
Malecón El Sunzal

ELEVACIÓN PRINCIPAL
ESC. 1:100



POLITUR, ADMINISTRACIÓN Y TALLER DE ARTESANÍAS
Malecón El Sunzal

ELEVACIÓN POSTERIOR
ESC. 1:100



UNIVERSIDAD DE EL SALVADOR
FACULTAD DE INGENIERIA Y ARQUITECTURA
ESCUELA DE ARQUITECTURA

Proyecto:
PROPUESTA URBANO
ARQUITECTONICA "MALECÓN
EL SUNZAL" TAMANIQUE LA
LIBERTAD.

Ubicación:
KILOMETRO 43 1/2 CARRETERA
DEL LITORAL, PLAYA EL SUNZAL,

Municipio:
TAMANIQUE, LA LIBERTAD

Propietario del terreno:
ALCALDIA MUNICIPAL DE
TAMANIQUE

Asesor:
ARQ. JORGE SALOMÓN
GUERRERO

Jurado:
ARQ. ELIUD AYALA

Presentan:
DEL CID AYALA, JENY CAROLINA
DOMÍNGUEZ GONZÁLEZ, IVETTE
GUZMÁN MELGAR, JOSÉ MARÍA

Contenido:
POLITUR-ADMINISTRACIÓN-TALLER DE
ARTESANÍAS
ELEVACIÓN PRINCIPAL
ELEVACIÓN POSTERIOR

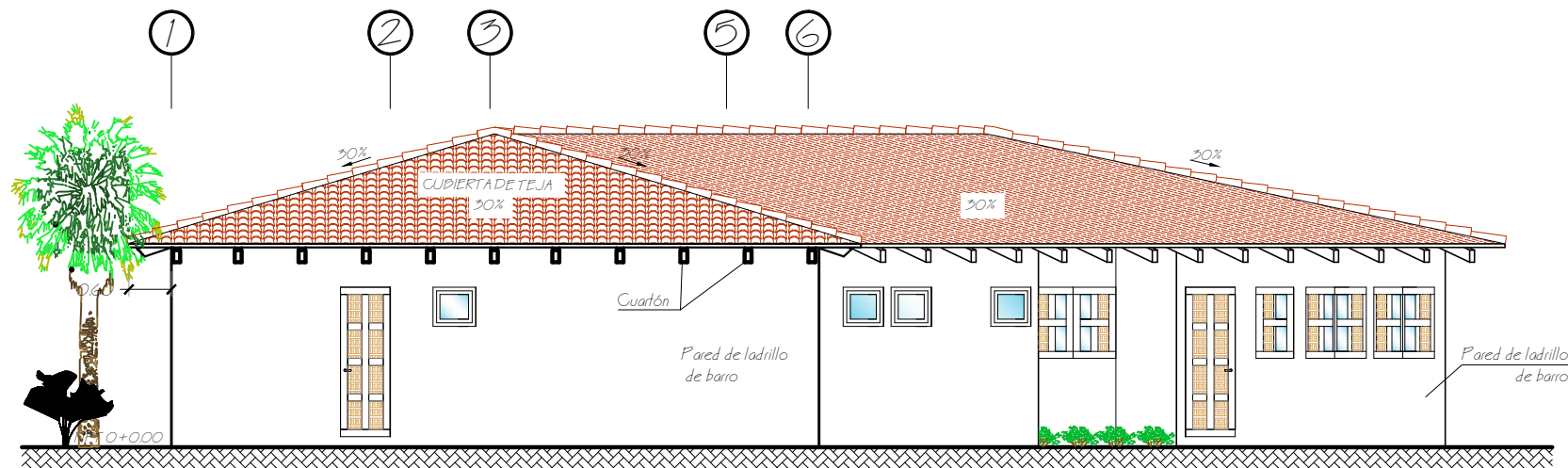
Área: 13,073.22 m²
18,705.16 v²

Escala: INDICADA

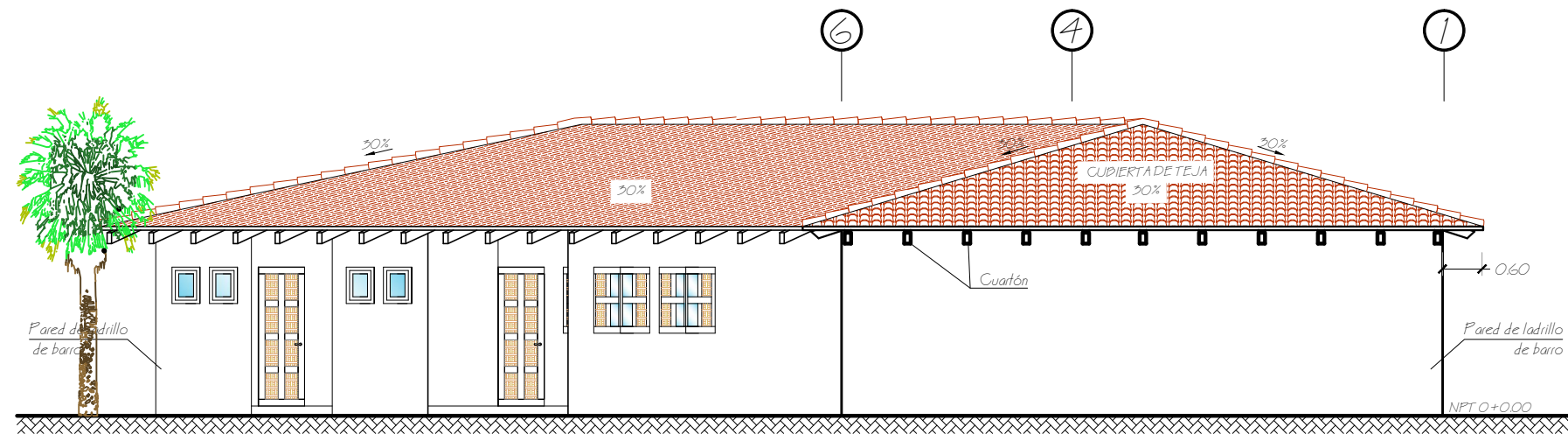
Fecha: DICIEMBRE 2012

Hoja: 27





POLITUR, ADMINISTRACIÓN Y TALLER DE ARTESANÍAS ELEVACIÓN LATERAL OESTE
Malecón El Sunzal ESC. 1:100



POLITUR, ADMINISTRACIÓN Y TALLER DE ARTESANÍAS ELEVACIÓN LATERAL SURESTE
Malecón El Sunzal ESC. 1:100



UNIVERSIDAD DE EL SALVADOR
 FACULTAD DE INGENIERIA Y ARQUITECTURA
 ESCUELA DE ARQUITECTURA

Proyecto:
 PROPUESTA URBANO
 ARQUITECTONICA "MALECÓN
 EL SUNZAL" TAMANIQUE LA
 LIBERTAD.

Ubicación:
 KILOMETRO 43 1/2 CARRETERA
 DEL LITORAL, PLAYA EL SUNZAL,

Municipio:
 TAMANIQUE, LA LIBERTAD

Propietario del terreno:
 ALCALDIA MUNICIPAL DE
 TAMANIQUE

Asesor:
 ARQ. JORGE SALOMÓN
 GUERRERO

Jurado:
 ARQ. ELIUD AYALA

Presentan:
 DEL CID AYALA, JENY CAROLINA
 DOMÍNGUEZ GONZÁLEZ, IVETTE
 GUZMÁN MELGAR, JOSÉ MARÍA

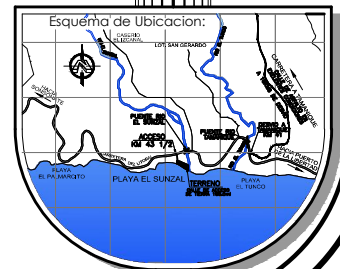
Contenido:
 POLITUR-ADMINISTRACIÓN-TALLER DE
 ARTESANÍAS
 ELEVACIÓN LATERAL OESTE
 ELEVACIÓN LATERAL SURESTE

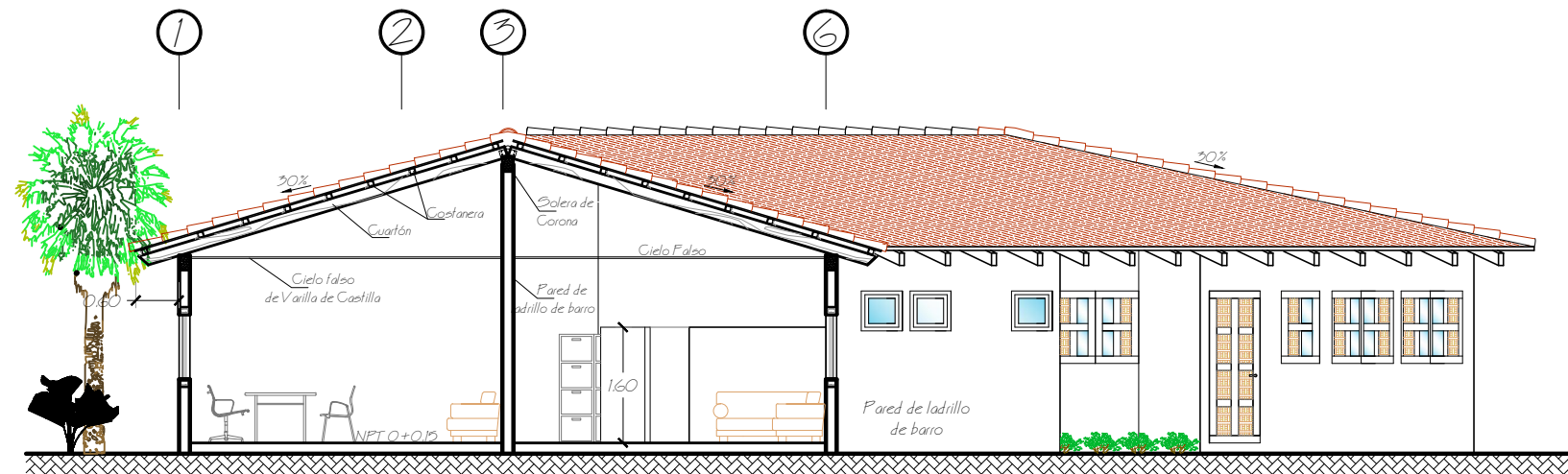
Área: 13,073.22 m²
 18,705.16 v²

Escala: INDICADA

Fecha: DICIEMBRE 2012

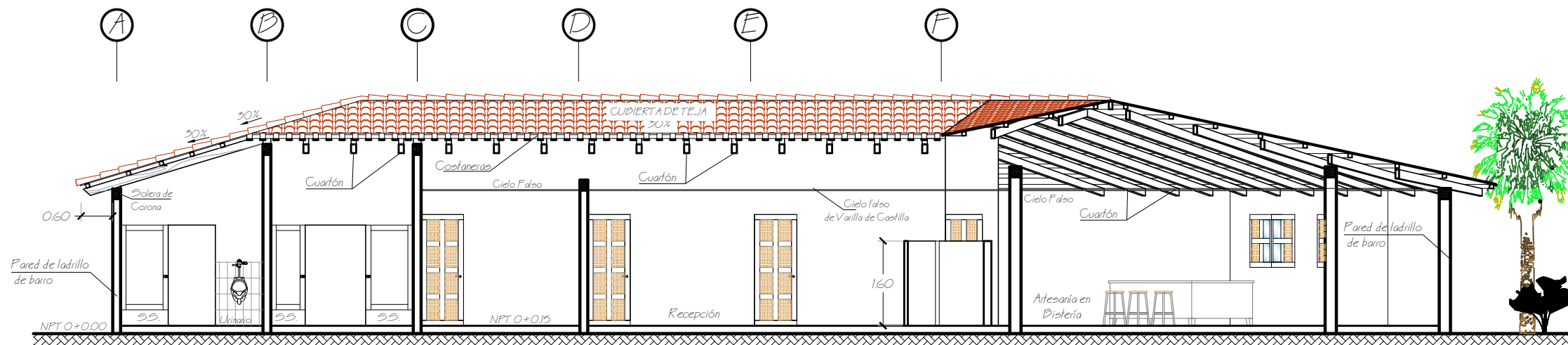
Hoja: 28





POLITUR, ADMINISTRACIÓN Y TALLER DE ARTESANÍAS
Malecón El Sunzal

SECCIÓN 1-1
ESC. 1:100



POLITUR, ADMINISTRACIÓN Y TALLER DE ARTESANÍAS
Malecón El Sunzal

ELEVACIÓN PRINCIPAL
ESC. 1:100



UNIVERSIDAD DE EL SALVADOR
FACULTAD DE INGENIERIA Y ARQUITECTURA
ESCUELA DE ARQUITECTURA

Proyecto:
PROPUESTA URBANO
ARQUITECTONICA "MALECÓN
EL SUNZAL" TAMANIQUE LA
LIBERTAD.

Ubicación:
KILOMETRO 43 1/2 CARRETERA
DEL LITORAL, PLAYA EL SUNZAL,

Municipio:
TAMANIQUE, LA LIBERTAD

Propietario del terreno:
ALCALDIA MUNICIPAL DE
TAMANIQUE

Asesor:
ARQ. JORGE SALOMÓN
GUERRERO

Jurado:
ARQ. ELIUD AYALA

Presentan:
DEL CID AYALA, JENY CAROLINA
DOMÍNGUEZ GONZÁLEZ, IVETTE
GUZMÁN MELGAR, JOSÉ MARÍA

Contenido:
POLITUR-ADMINISTRACIÓN-TALLER DE
ARTESANÍAS
SECCIÓN 1-1
SECCIÓN 2-2


Área: 13,073.22 m²
18,705.16 v²

Escala: INDICADA

Fecha: DICIEMBRE 2012

Hoja: 29





UNIVERSIDAD DE EL SALVADOR
FACULTAD DE INGENIERIA Y ARQUITECTURA
ESCUELA DE ARQUITECTURA

Proyecto:
PROPUESTA URBANO
ARQUITECTONICA "MALECÓN
EL SUNZAL" TAMANIQUE LA
LIBERTAD.

Ubicación:
KILOMETRO 43 1/2 CARRETERA
DEL LITORAL, PLAYA EL SUNZAL,

Municipio:
TAMANIQUE, LA LIBERTAD

Propietario del terreno:
ALCALDIA MUNICIPAL DE
TAMANIQUE

Asesor:
ARQ. JORGE SALOMÓN
GUERRERO

Jurado:
ARQ. ELIUD AYALA

Presentan:
DEL CID AYALA, JENY CAROLINA
DOMÍNGUEZ GONZÁLEZ, IVETTE
GUZMÁN MELGAR, JOSÉ MARÍA

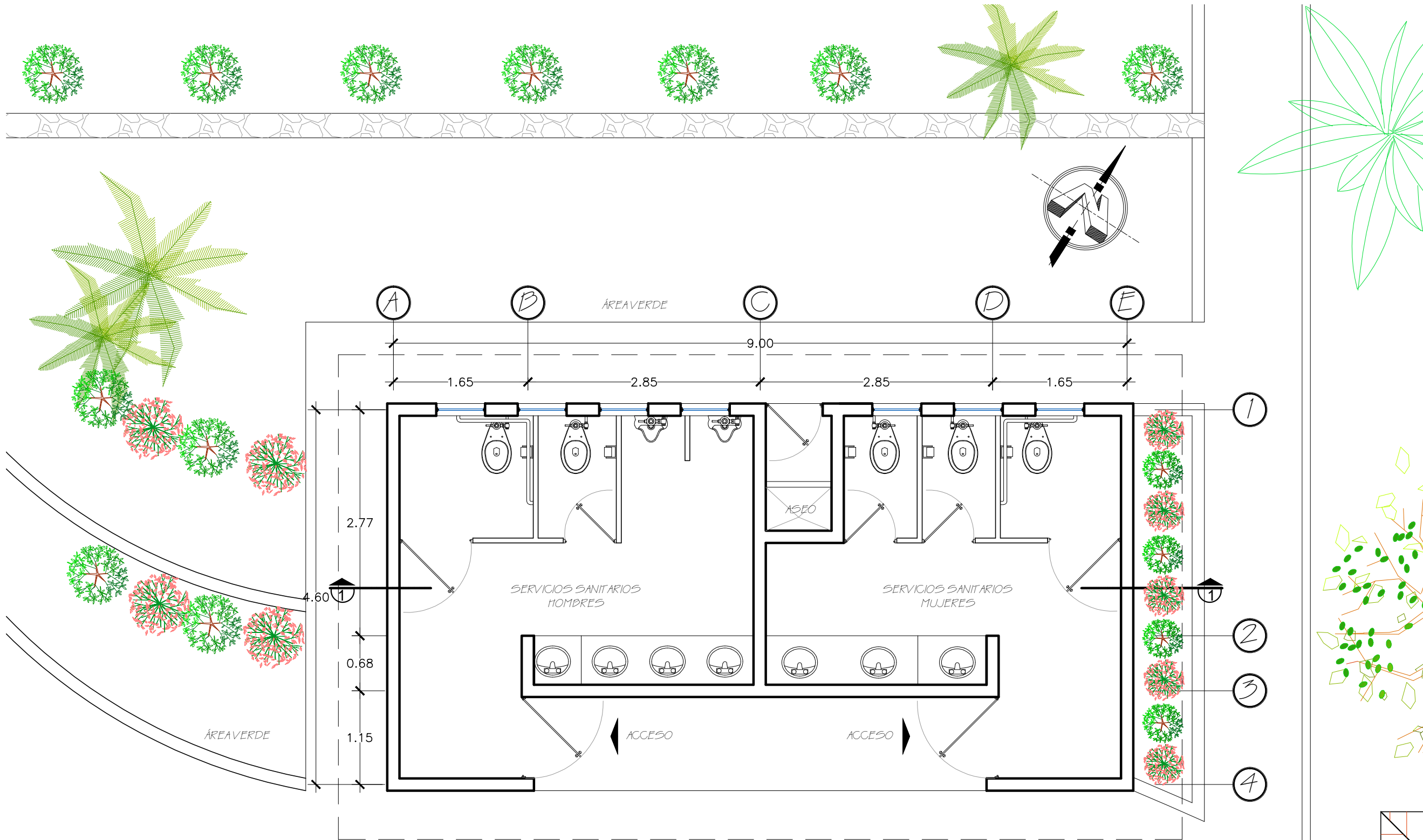
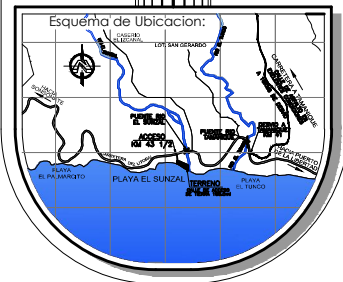
Contenido:
SERVICIOS SANITARIOS
PLANTA ARQUITECTONICA

Área: 13,073.22 m²
18,705.16 v²


Escala: INDICADA

Fecha: DICIEMBRE 2012

Hoja: 30



SERVICIOS SANITARIOS PLANTA ARQUITECTÓNICA
Malecón El Sunzal Esc 1:50



UNIVERSIDAD DE EL SALVADOR
FACULTAD DE INGENIERIA Y ARQUITECTURA
ESCUELA DE ARQUITECTURA

Proyecto:
PROPUESTA URBANO
ARQUITECTONICA "MALECÓN
EL SUNZAL" TAMANIQUE LA
LIBERTAD.

Ubicación:
KILOMETRO 43 1/2 CARRETERA
DEL LITORAL, PLAYA EL SUNZAL,

Municipio:
TAMANIQUE, LA LIBERTAD

Propietario del terreno:
ALCALDIA MUNICIPAL DE
TAMANIQUE

Asesor:
ARQ. JORGE SALOMÓN
GUERRERO

Jurado:
ARQ. ELIUD AYALA

Presentan:
DEL CID AYALA, JENY CAROLINA
DOMÍNGUEZ GONZÁLEZ, IVETTE
GUZMÁN MELGAR, JOSÉ MARÍA

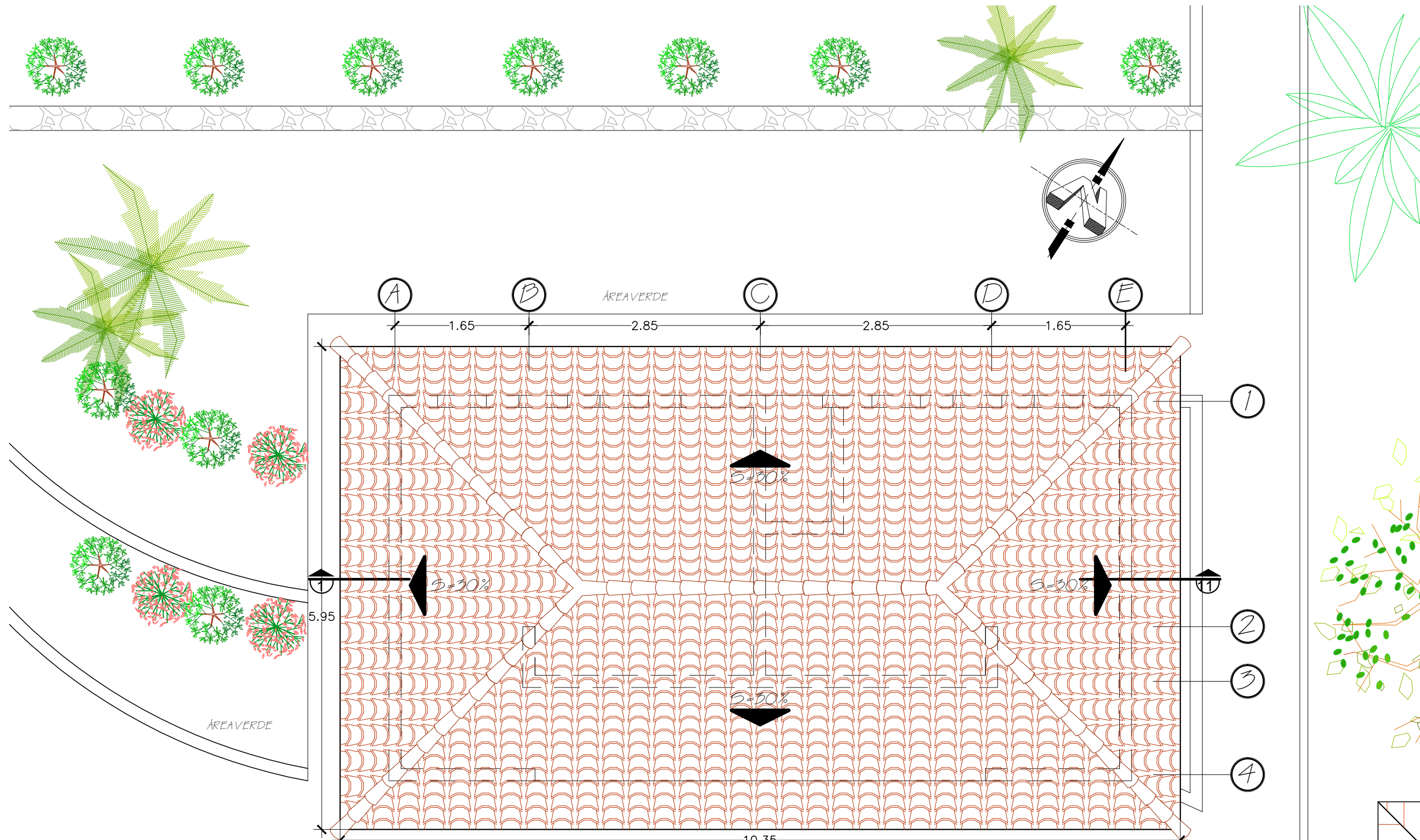
Contenido:
SERVICIOS SANITARIOS
PLANTA DE TECHOS

Área: 13,073.22 m²
18,705.16 v²

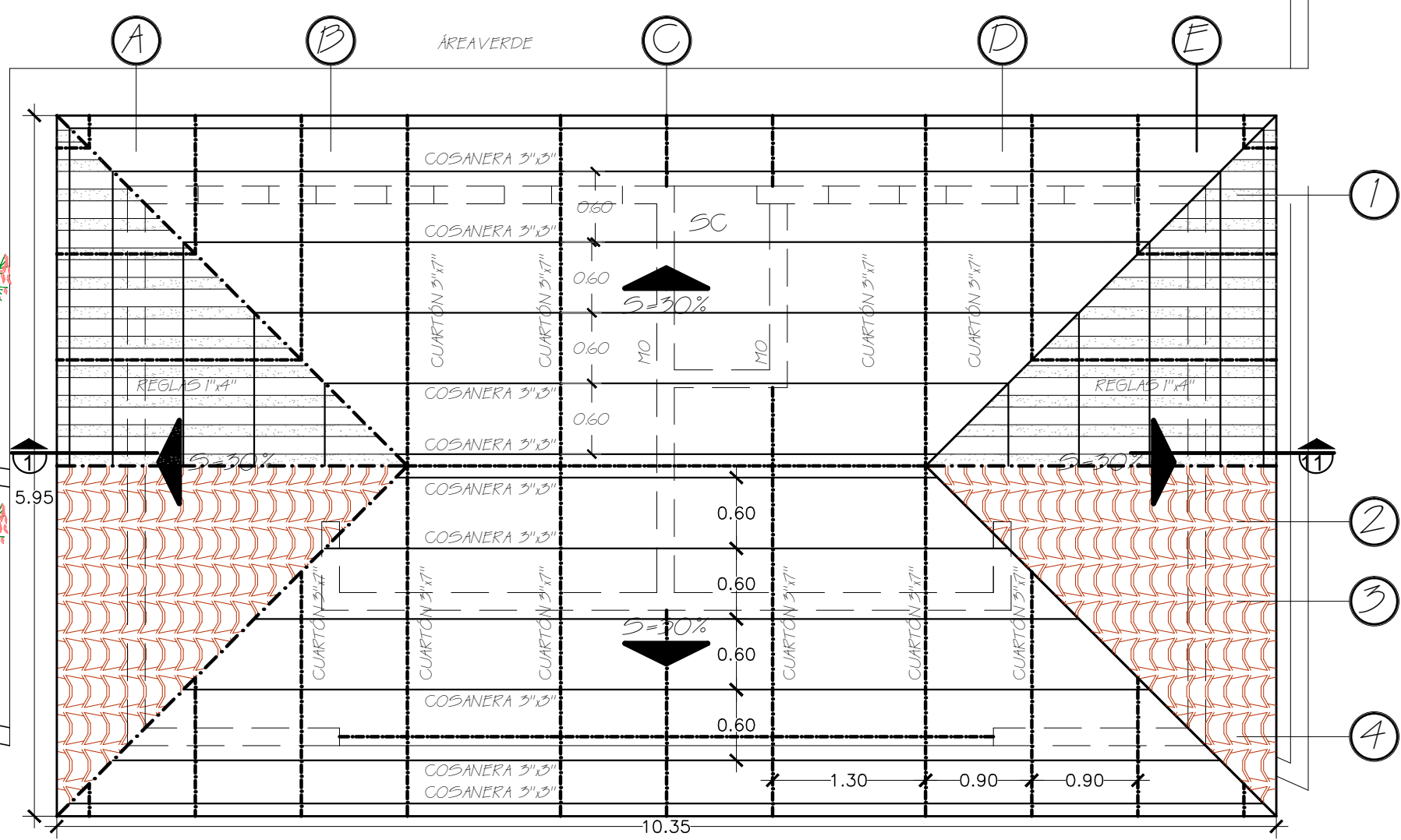
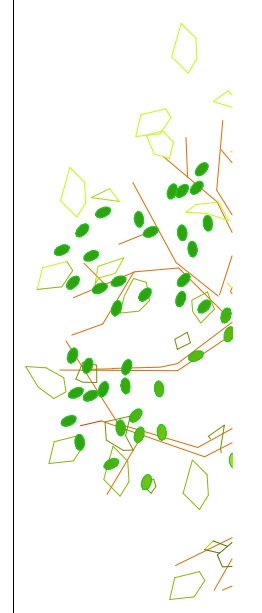


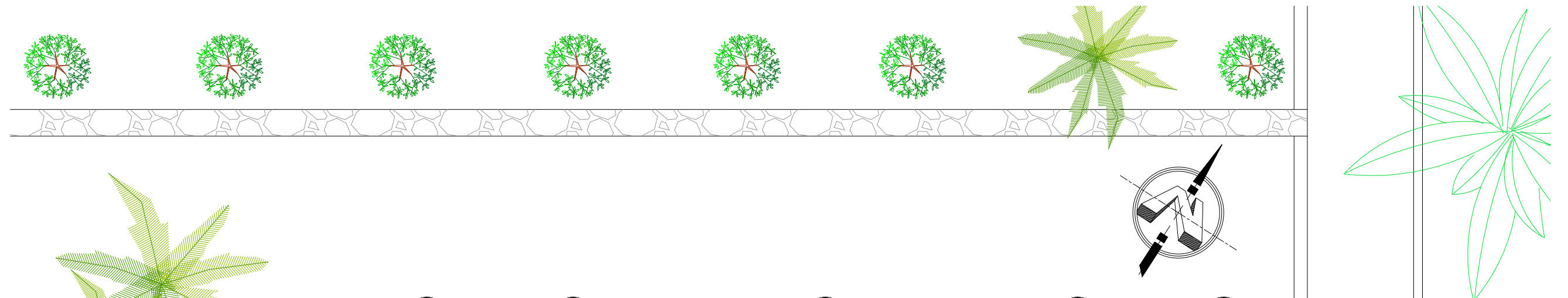
Escala: INDICADA

Fecha: DICIEMBRE 2012


Hoja: 31



10.35
SERVICIOS SANITARIOS PLANTA DE TECHOS
Malecón El Sunzal Esc 1:50



SERVICIOS SANITARIOS PLANTA ESTRUCTURAL DE TECHOS
 Malecón El Sunzal Esc 1:50



UNIVERSIDAD DE EL SALVADOR
 FACULTAD DE INGENIERIA Y ARQUITECTURA
 ESCUELA DE ARQUITECTURA

Proyecto:
**PROPUESTA URBANO
 ARQUITECTONICA "MALECÓN
 EL SUNZAL" TAMANIQUE LA
 LIBERTAD.**

Ubicación:
 KILOMETRO 43 1/2 CARRETERA
 DEL LITORAL, PLAYA EL SUNZAL,

Municipio:
 TAMANIQUE, LA LIBERTAD

Propietario del terreno:
 ALCALDIA MUNICIPAL DE
 TAMANIQUE

Asesor:
 ARQ. JORGE SALOMÓN
 GUERRERO

Jurado:
 ARQ. ELIUD AYALA

Presentan:
 DEL CID AYALA, JENY CAROLINA
 DOMÍNGUEZ GONZÁLEZ, IVETTE
 GUZMÁN MELGAR, JOSÉ MARÍA

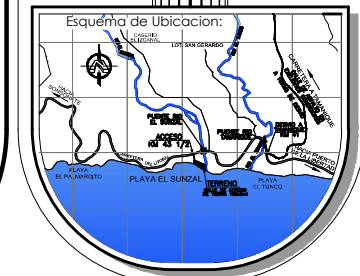
Contenido:
 SERVICIOS SANITARIOS
 PLANTA ESTRUCTURAL DE TECHOS

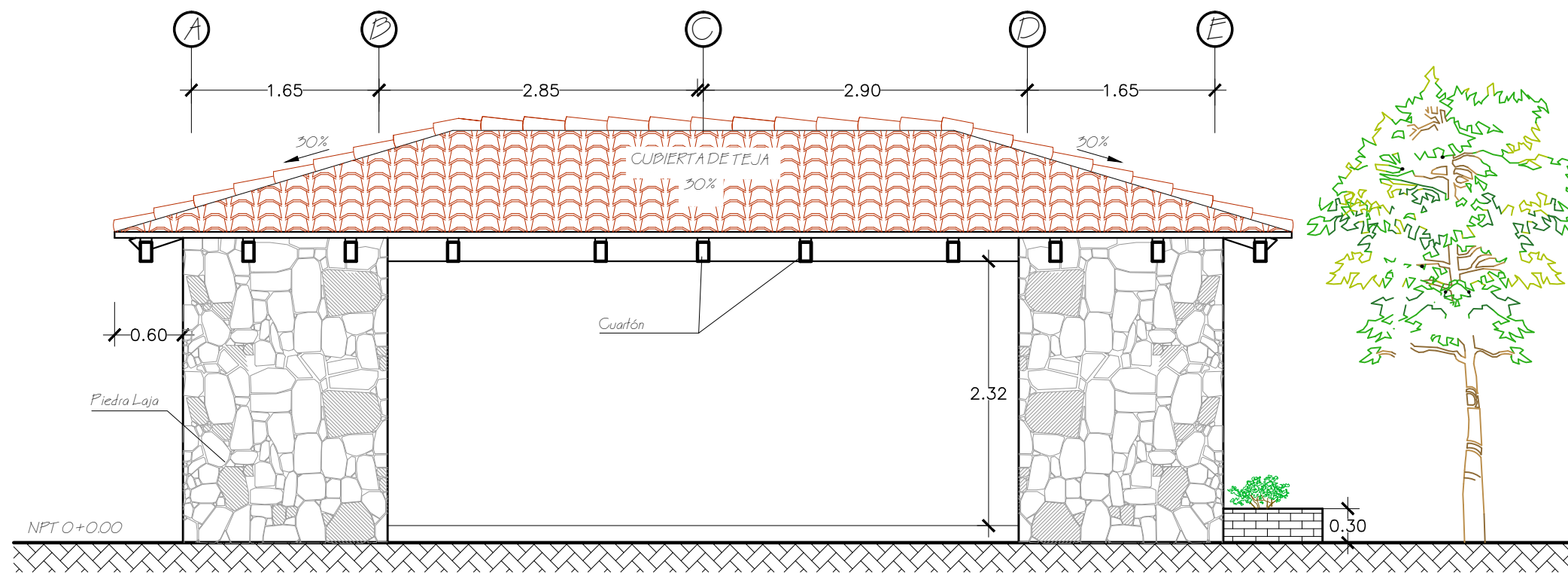
Área: 13,073.22 m²
 18,705.16 v²

Escala: INDICADA

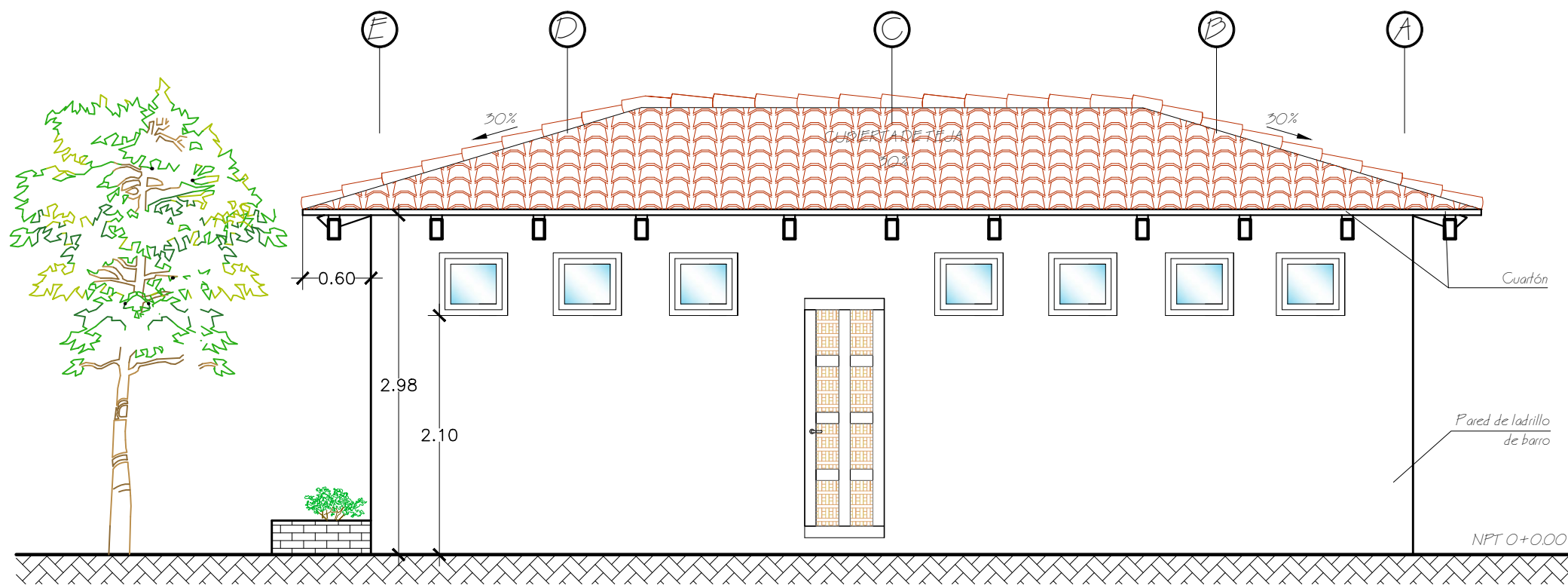
Fecha: DICIEMBRE 2012

Hoja: **32**






SERVICIOS SANITARIOS FACHADA PRINCIPAL
Esc 1:50



SERVICIOS SANITARIOS FACHADA POSTERIOR
Esc 1:50



UNIVERSIDAD DE EL SALVADOR
FACULTAD DE INGENIERIA Y ARQUITECTURA
ESCUELA DE ARQUITECTURA

Proyecto:
PROPUESTA URBANO
ARQUITECTONICA "MALECÓN
EL SUNZAL" TAMANIQUE LA
LIBERTAD.

Ubicación:
KILOMETRO 43 1/2 CARRETERA
DEL LITORAL, PLAYA EL SUNZAL,

Municipio:
TAMANIQUE, LA LIBERTAD

Propietario del terreno:
ALCALDIA MUNICIPAL DE
TAMANIQUE

Asesor:
ARQ. JORGE SALOMÓN
GUERRERO

Jurado:
ARQ. ELIUD AYALA

Presentan:
DEL CID AYALA, JENY CAROLINA
DOMÍNGUEZ GONZÁLEZ, IVETTE
GUZMÁN MELGAR, JOSÉ MARÍA

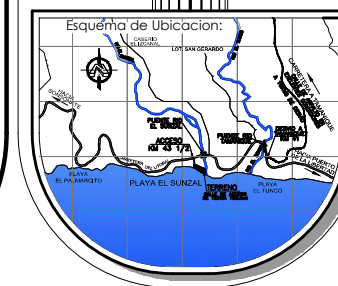
Contenido:
SERVICIOS SANITARIOS
FACHADA PRINCIPAL
FACHADA POSTERIOR

Área: 13,073.22 m²
18,705.16 v²

Escala: INDICADA

Fecha: DICIEMBRE 2012

Hoja: 33





UNIVERSIDAD DE EL SALVADOR
FACULTAD DE INGENIERIA Y ARQUITECTURA
ESCUELA DE ARQUITECTURA

Proyecto:
PROPUESTA URBANO
ARQUITECTONICA "MALECÓN
EL SUNZAL" TAMANIQUE LA
LIBERTAD.

Ubicación:
KILOMETRO 43 1/2 CARRETERA
DEL LITORAL, PLAYA EL SUNZAL,

Municipio:
TAMANIQUE, LA LIBERTAD

Propietario del terreno:
ALCALDIA MUNICIPAL DE
TAMANIQUE

Asesor:
ARQ. JORGE SALOMÓN
GUERRERO

Jurado:
ARQ. ELIUD AYALA

Presentan:
DEL CID AYALA, JENY CAROLINA
DOMÍNGUEZ GONZÁLEZ, IVETTE
GUZMÁN MELGAR, JOSÉ MARÍA

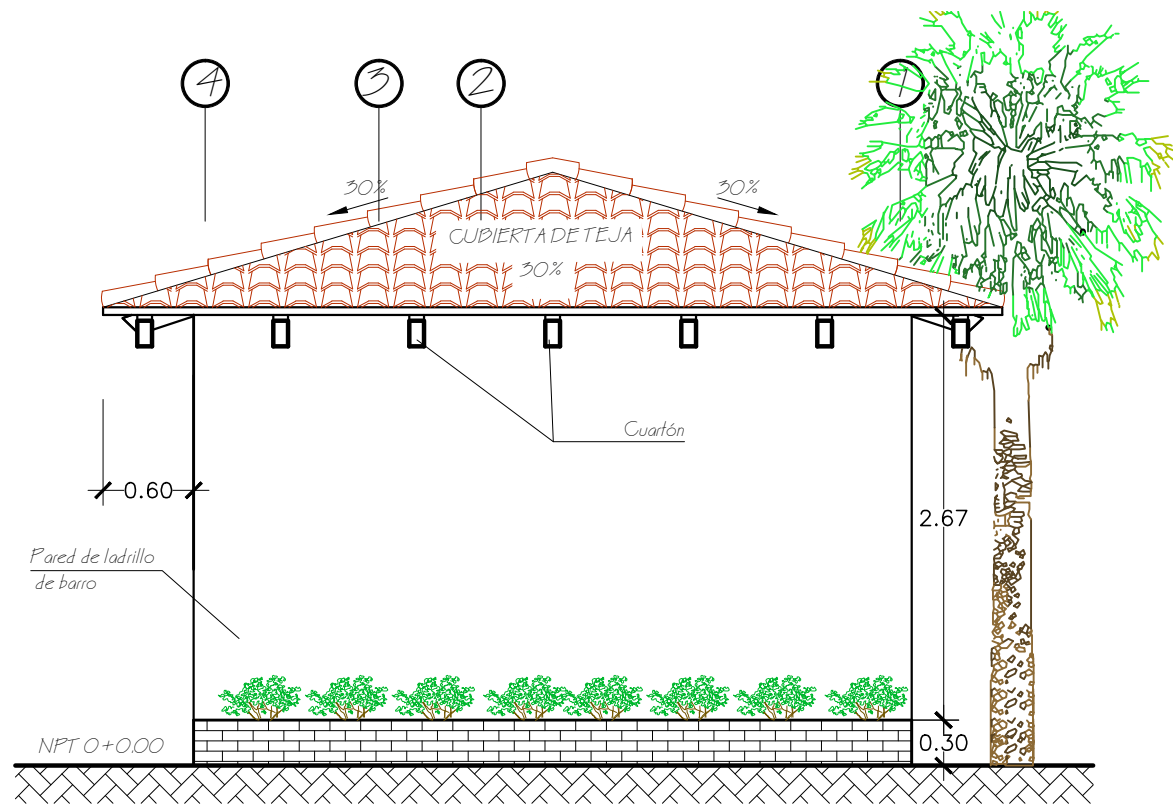
Contenido:
SERVICIOS SANITARIOS
FACHADA LATERAL DERECHA
FACHADA LATERAL IZQUIERDA
SECCIÓN 1-1

Área: 13,073.22 m²
18,705.16 v²

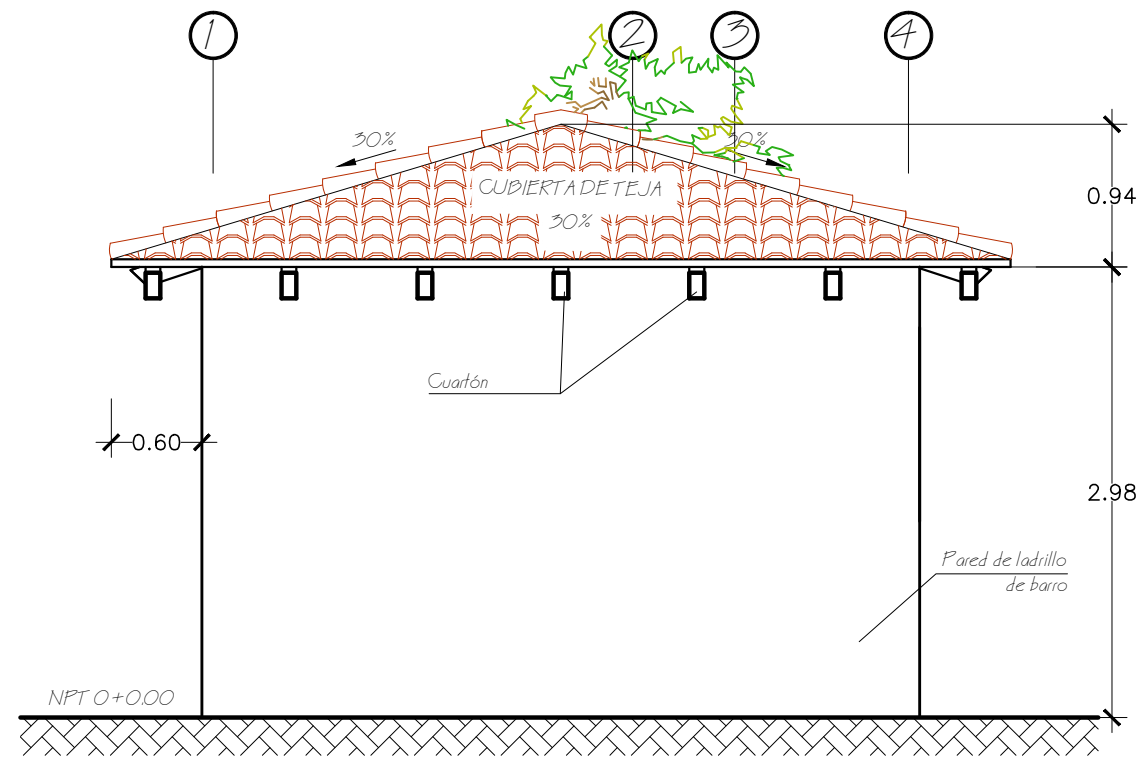
Escala: INDICADA

Fecha: DICIEMBRE 2012

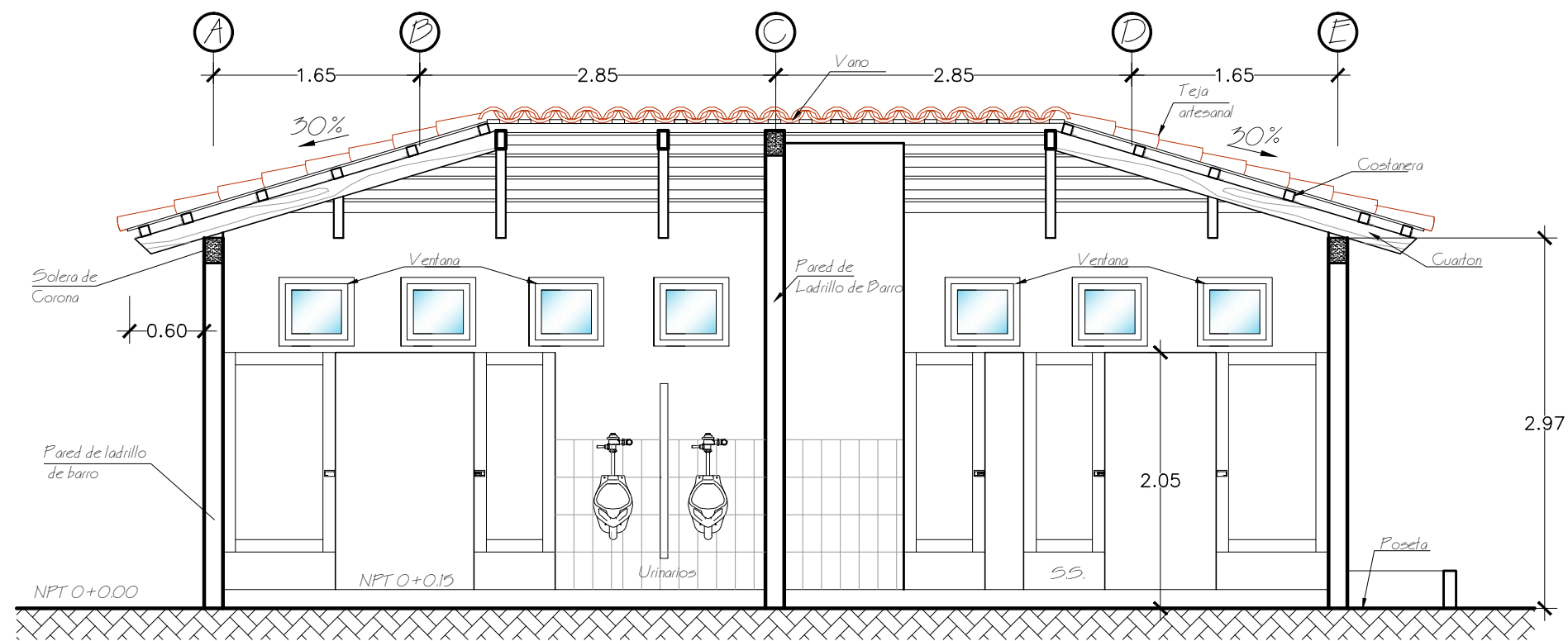
Hoja: 34



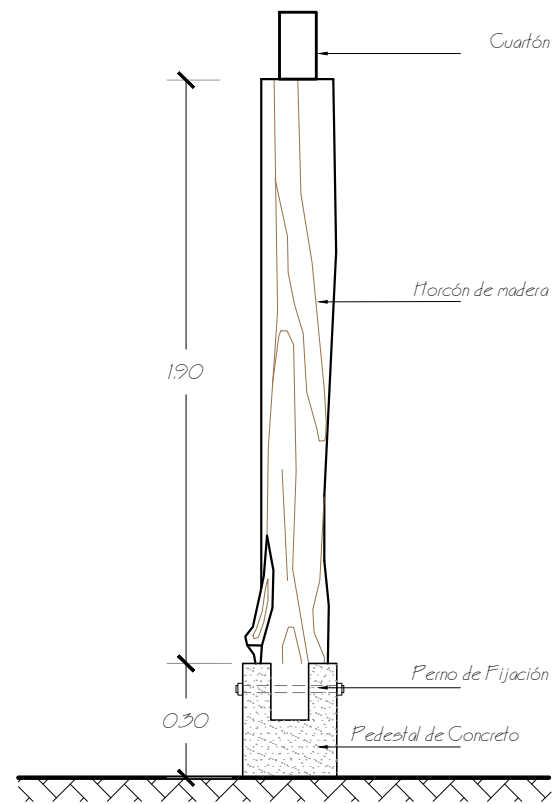
SERVICIOS SANITARIOS FACHADA LATERAL DERECHA
Esc 1:50



SERVICIOS SANITARIOS FACHADA LATERAL IZQUIERDA
Esc 1:50



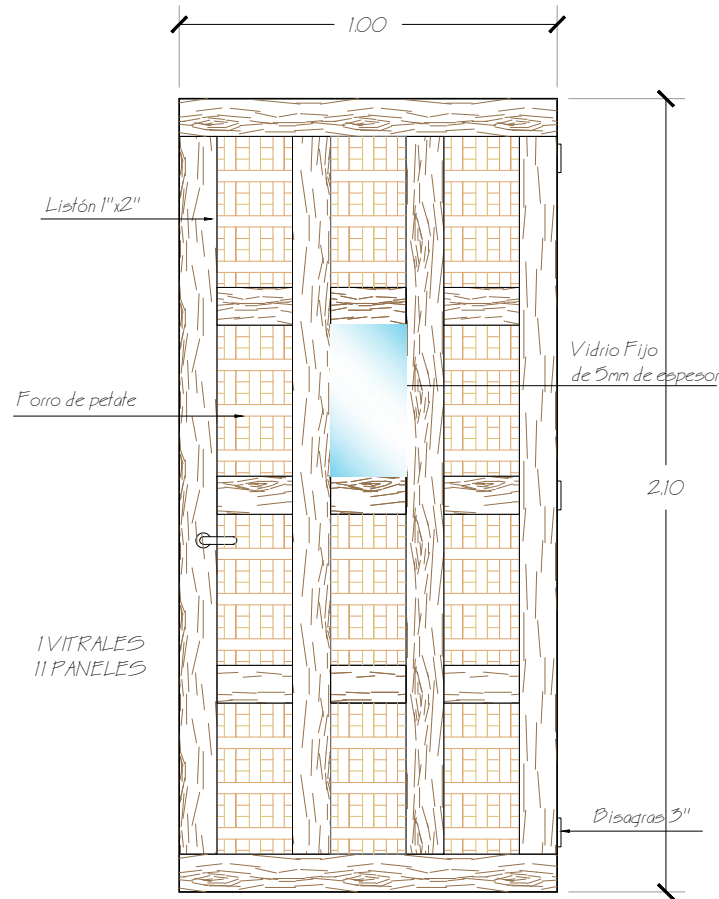
SERVICIOS SANITARIOS SECCIÓN 1-1
Esc 1:50



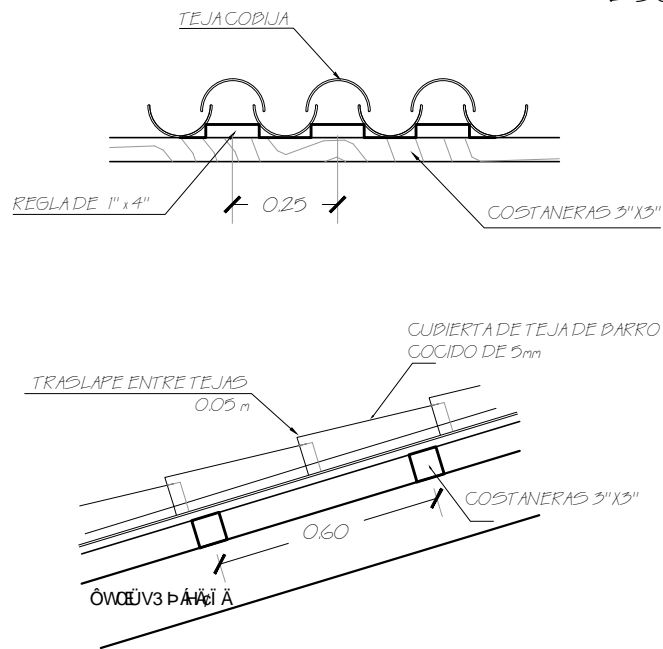
DETALLE DE COLUMNA PERGOLA Esc 1:20

NOTAS

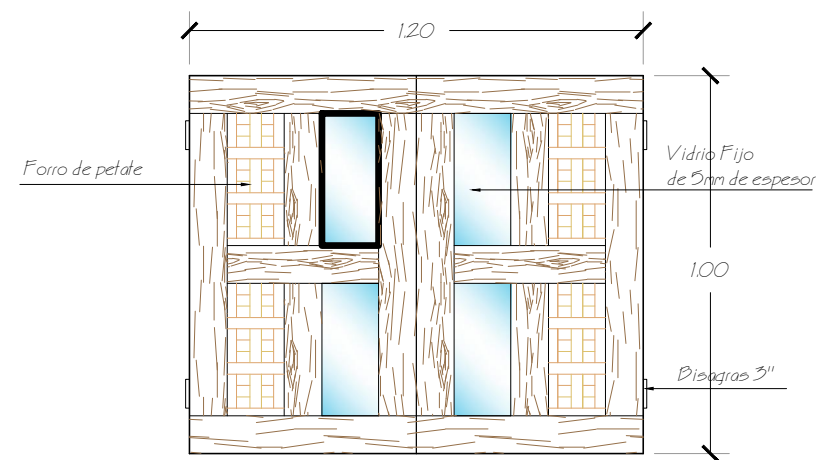
- SE FIJARAN CON MORTERO TODAS LAS TEJAS CANAL A SU SOPORTE Y SOLO SE FIJARA LAS TEJAS COBIJAS DE CADA 3 HILADAS.
- EN ALEROS, LINEAS CUMBRERAS, LIMATESAS Y LIMAHOYAS SE FIJARAN TODAS LAS TEJAS (CANALES Y COBIJAS).
- UTILIZAR TEJA DE BARRO ARTESAL EN LAS HILADAS Y DE TEJA COBIJAY EN LAS CANAL UTILIZAR TEJA ARABE.



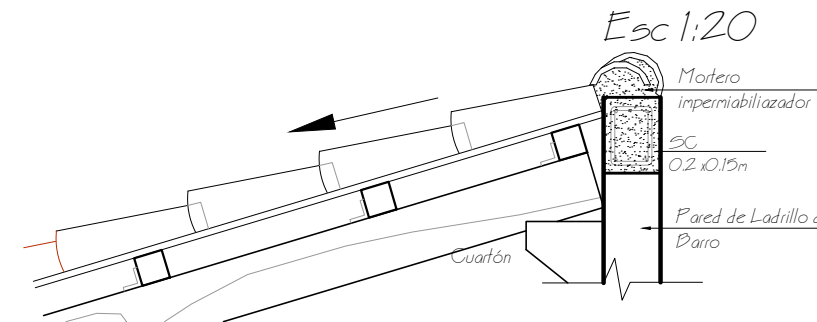
DETALLE DE PUERTA EXTERIOR Esc 1:20



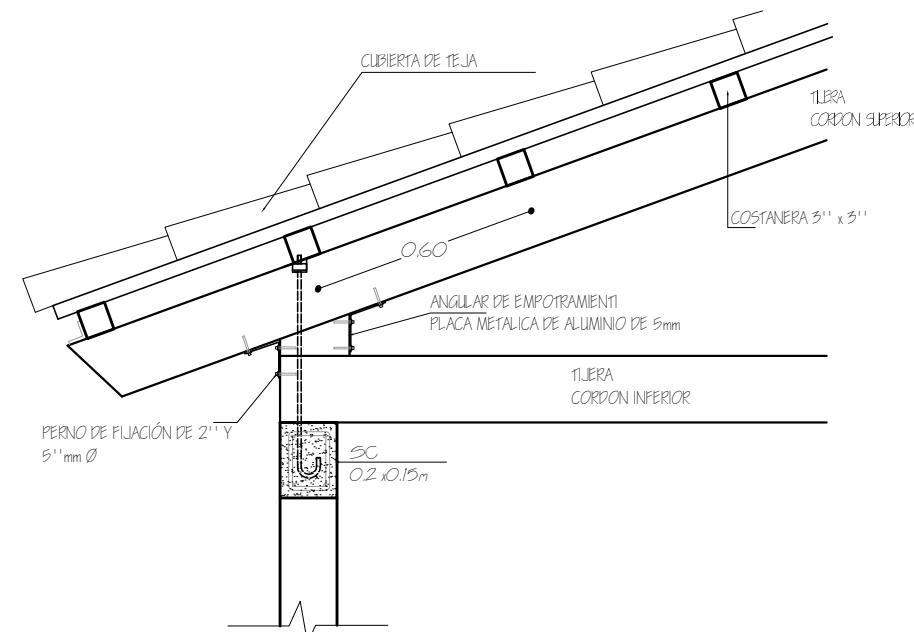
DETALLE DE COLOCACION DE TEJAS ESC. 1:20



DETALLE DE VENTANA TIPO



DETALLE DE REMATE SUPERIOR CONTRA MURO ESC. 1:20



DETALLE DE UNION PARED-CUBIERTA ESC. 1:20



UNIVERSIDAD DE EL SALVADOR
FACULTAD DE INGENIERIA Y ARQUITECTURA
ESCUELA DE ARQUITECTURA

Proyecto:
PROPUESTA URBANO ARQUITECTONICA "MALECÓN EL SUNZAL" TAMANIQUE LA LIBERTAD.

Ubicación:
KILOMETRO 43 1/2 CARRETERA DEL LITORAL, PLAYA EL SUNZAL,

Municipio:
TAMANIQUE, LA LIBERTAD

Propietario del terreno:
ALCALDIA MUNICIPAL DE TAMANIQUE

Asesor:
ARQ. JORGE SALOMÓN GUERRERO

Jurado:
ARQ. ELIUD AYALA

Presentan:
DEL CID AYALA, JENY CAROLINA DOMÍNGUEZ GONZÁLEZ, IVETTE GUZMÁN MELGAR, JOSÉ MARÍA

Contenido:
DETALLES DE PUERTA TIPO
DETALLE DE VENTANA TIPO
DETALLES TÍPICOS DE TECHO
DETALLE DE COLUMNA

Área: 13,073.22 m²
18,705.16 v²

Escala: INDICADA

Fecha: DICIEMBRE 2012

Hoja: 35





UNIVERSIDAD DE EL SALVADOR
FACULTAD DE INGENIERIA Y ARQUITECTURA
ESCUELA DE ARQUITECTURA

Proyecto:
PROPUESTA URBANO
ARQUITECTONICA "MALECON
EL SUNZAL" TAMANIQUE LA
LIBERTAD.

Ubicación:
KILOMETRO 43 1/2 CARRETERA
DEL LITORAL, PLAYA EL SUNZAL,

Municipio:
TAMANIQUE, LA LIBERTAD

Propietario del terreno:
ALCALDIA MUNICIPAL DE
TAMANIQUE

Asesor:
ARQ. JORGE SALOMON
GUERRERO

Jurado:
ARQ. ELIUD AYALA

Presentan:
DEL CID AYALA, JENY CAROLINA
DOMINGUEZ GONZALEZ, IVETTE
GUZMAN MELGAR, JOSÉ MARÍA

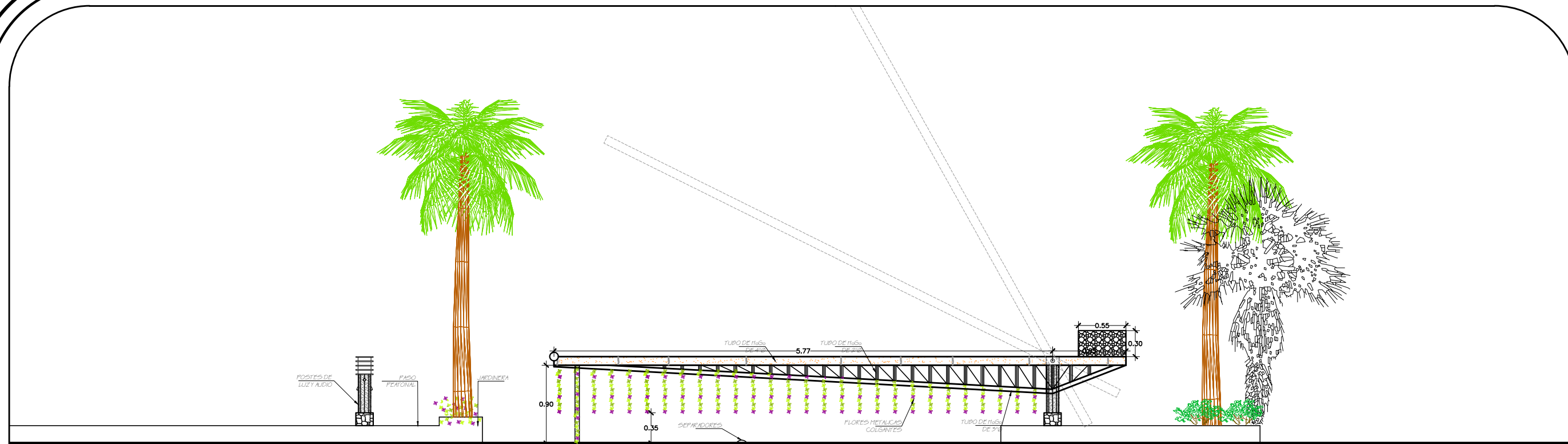
Contenido:
DETALLES GENERALES

Area: 13,073.22 m²
18,705.16 v²

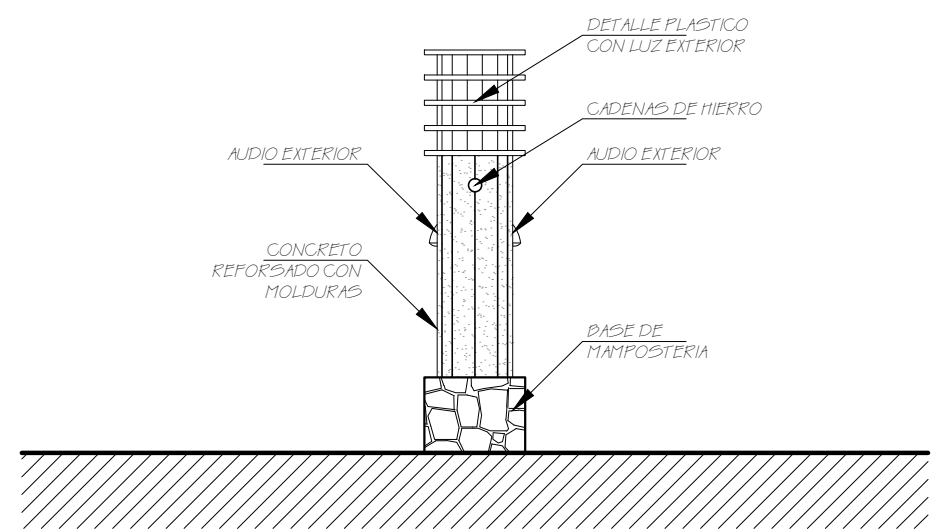
Escala: INDICADAS

Fecha: DICIEMBRE 2012

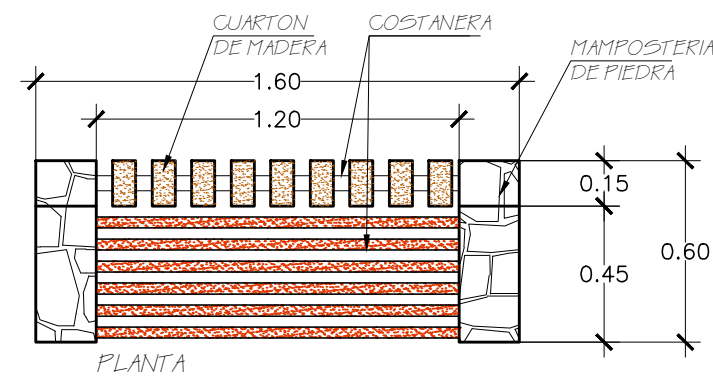
Hoja: 36



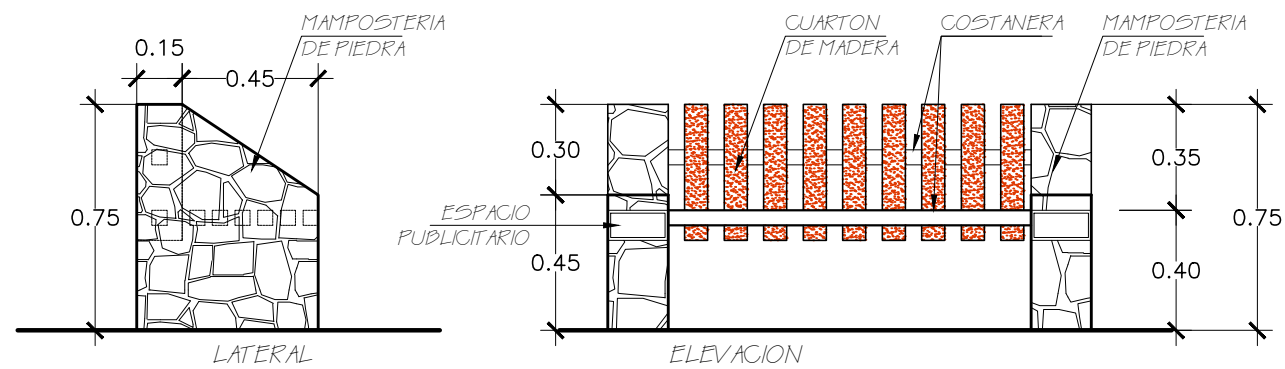
DETALLE DE ACCESO
MALECON EL SUNZAL
ESC 1:50



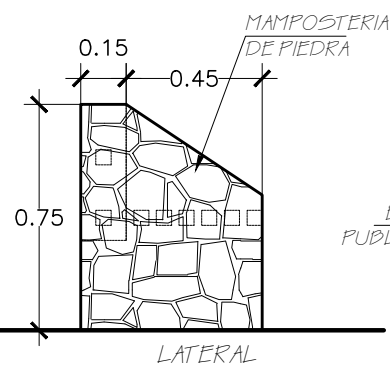
DETALLE DE POSTES
ESC 1:15



PLANTA



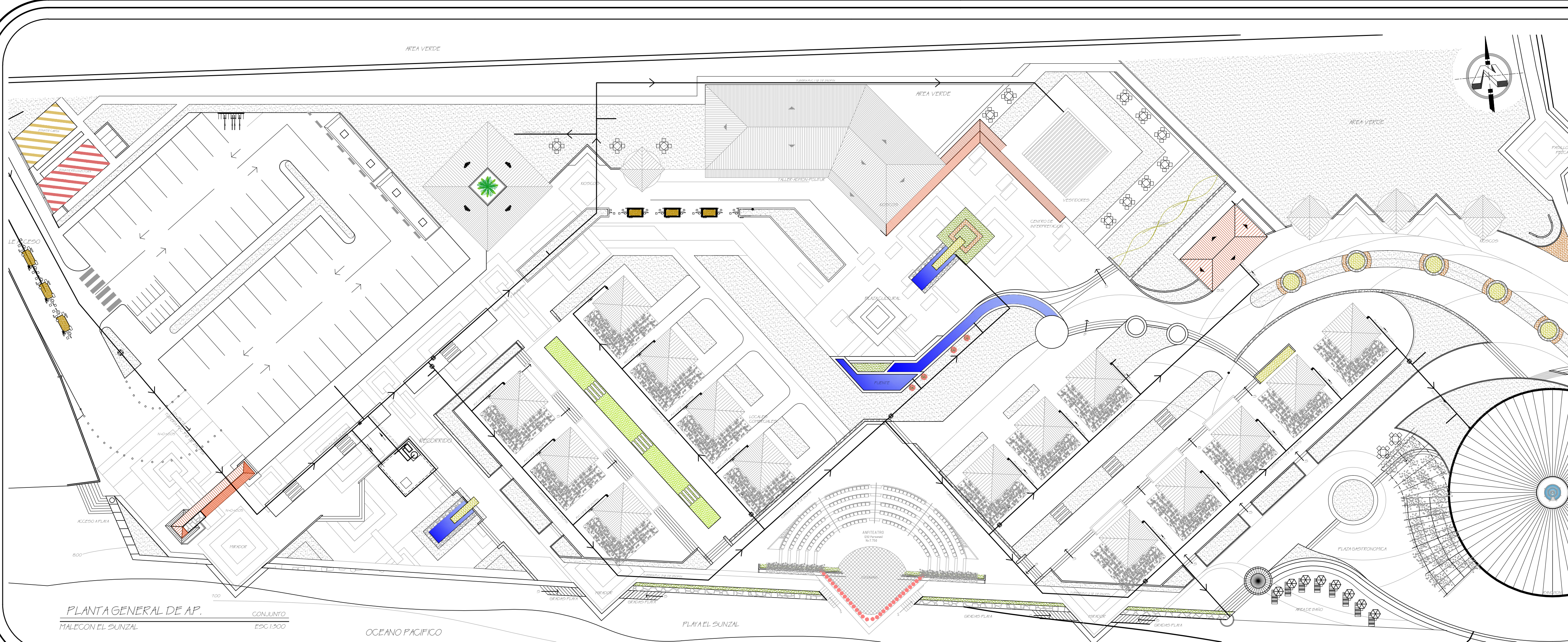
ELEVACION



LATERAL

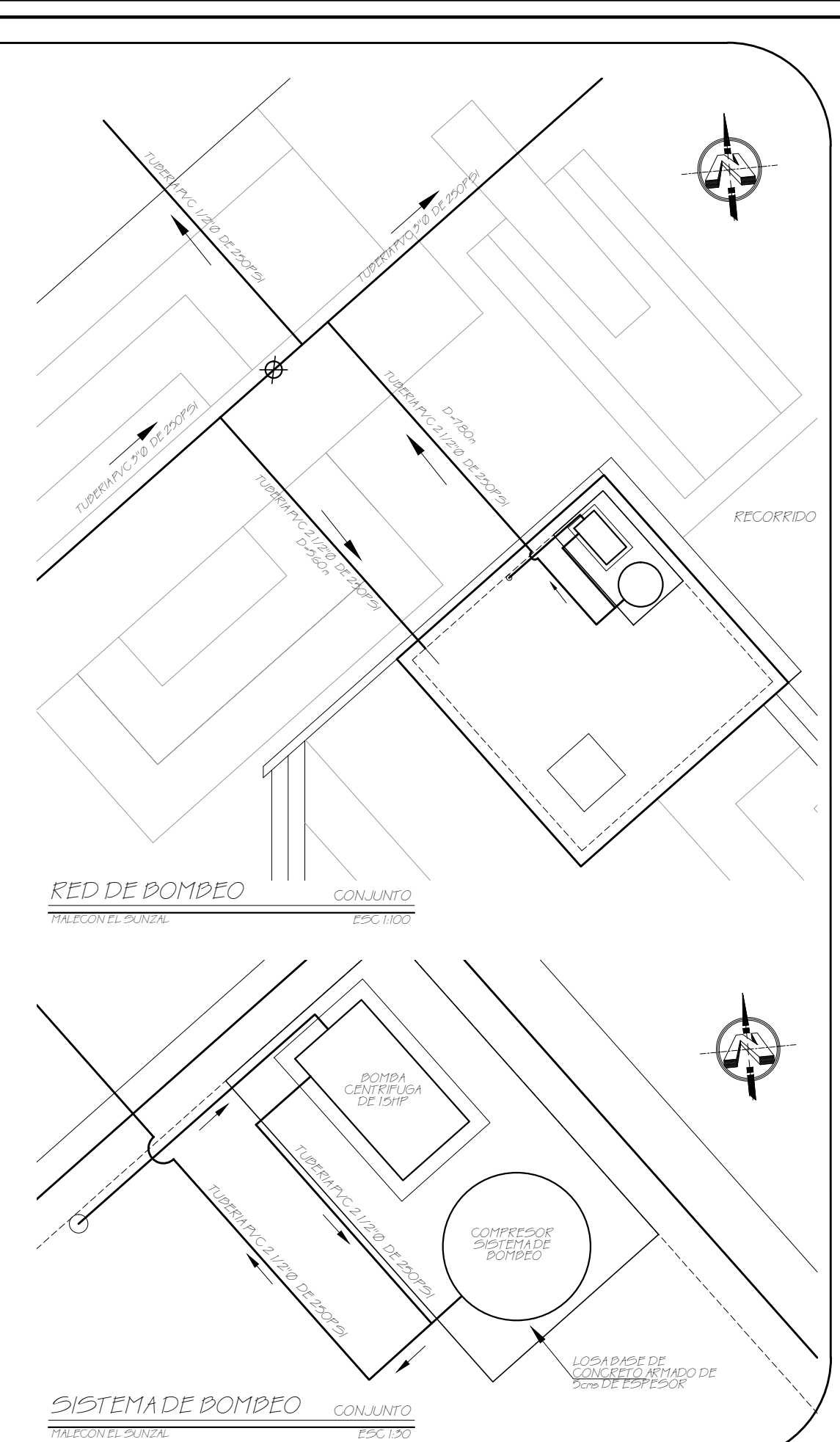
DETALLE DE BANCAS
ESC 1:25

ESPACIO PUBLICITARIO



PLANTA GENERAL DE AP.
MALECON EL SUNZAL

CONJUNTO
ESC. 1:500



RED DE BOMBEO
MALECON EL SUNZAL

CONJUNTO
ESC. 1:100

SISTEMA DE BOMBEO
MALECON EL SUNZAL

CONJUNTO
ESC. 1:50



UNIVERSIDAD DE EL SALVADOR
FACULTAD DE INGENIERIA Y ARQUITECTURA
ESCUELA DE ARQUITECTURA

Proyecto:
PROPUESTA URBANO
ARQUITECTONICA "MALECON
EL SUNZAL" TAMANIQUE LA
LIBERTAD.

Ubicación:
KILOMETRO 43 1/2 CARRETERA
DEL LITORAL, PLAYA EL SUNZAL,

Municipio:
TAMANIQUE, LA LIBERTAD

Propietario del terreno:
ALCALDIA MUNICIPAL DE
TAMANIQUE

Asesor:
ARO. JORGE SALOMON
GUERRERO

Jurado:
ARO. ELIUD AYALA

Presentan:
DEL CID AYALA, JENY CAROLINA
DOMINGUEZ GONZALEZ, IVETTE
GUZMAN MELGAR, JOSÉ MARÍA

Contenido:
PLANO GENERAL
DE AGUA POTABLE

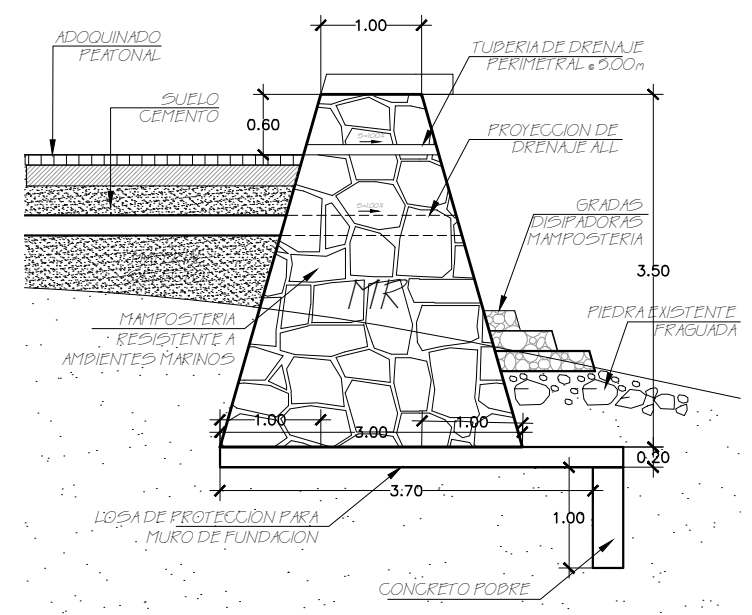
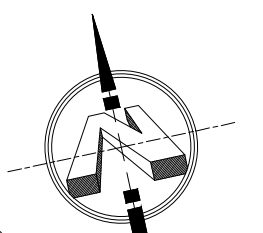
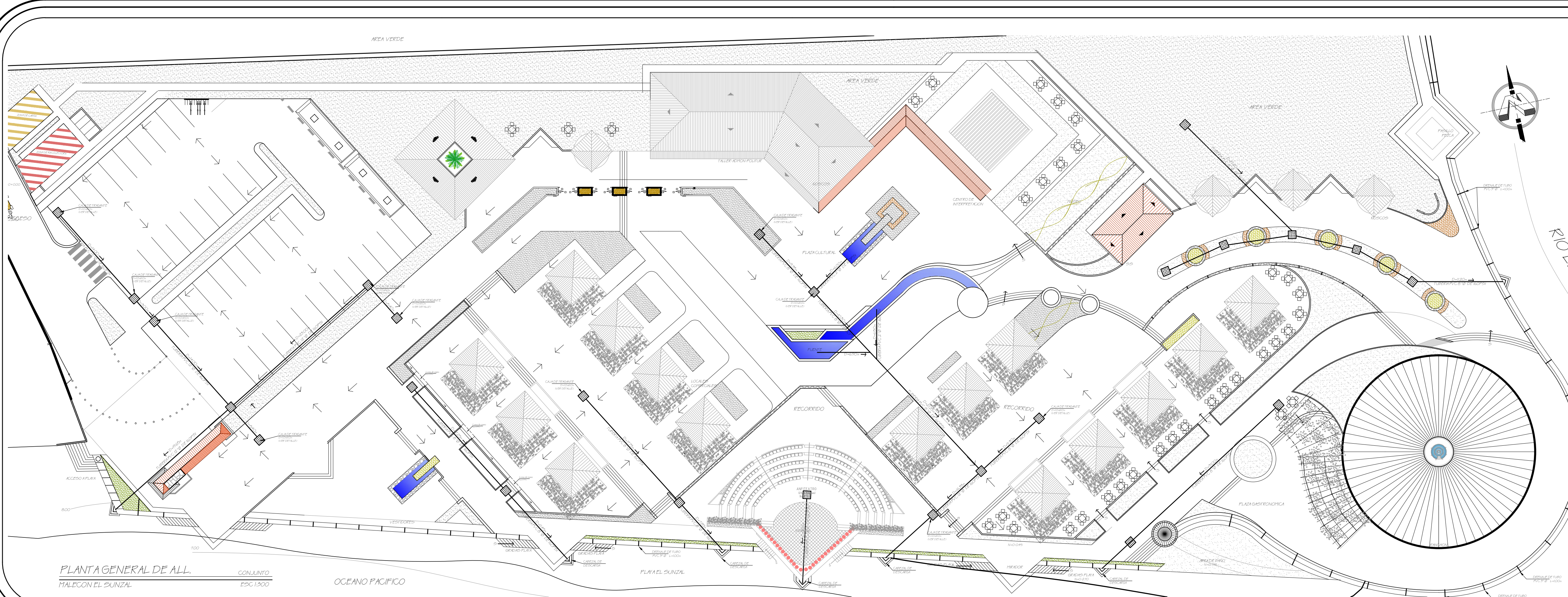
Area: 13,073.22 m²
18,705.16 v²

Escala: INDICADAS

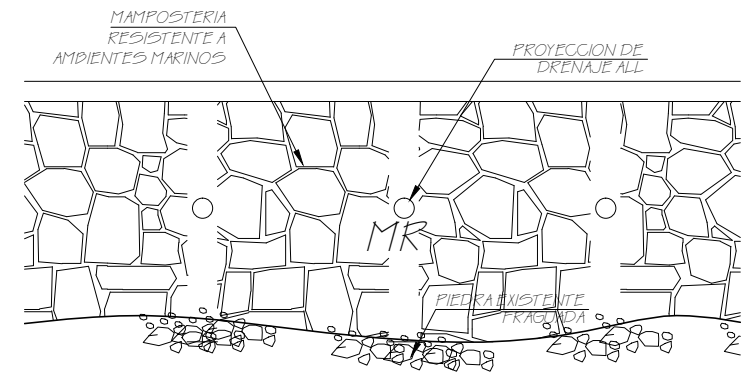
Fecha: DICIEMBRE 2012

Hoja: 37





CADEZAL DE DESCARGA CONJUNTO
MALECÓN EL SUNZAL ESC: 1/25



CADEZAL DE DESCARGA CONJUNTO
MALECÓN EL SUNZAL ESC: 1/25

PLANTA GENERAL DE ALL.
MALECÓN EL SUNZAL CONJUNTO
ESC: 1/300

OCEANO PACIFICO

PLAYA EL SUNZAL



UNIVERSIDAD DE EL SALVADOR
FACULTAD DE INGENIERIA Y ARQUITECTURA
ESCUELA DE ARQUITECTURA

Proyecto:
PROPUESTA URBANO
ARQUITECTONICA "MALECÓN
EL SUNZAL" TAMANIQUE LA
LIBERTAD.

Ubicación:
KILOMETRO 43 1/2 CARRETERA
DEL LITORAL, PLAYA EL SUNZAL,

Municipio:
TAMANIQUE, LA LIBERTAD

Propietario del terreno:
ALCALDIA MUNICIPAL DE
TAMANIQUE

Asesor:
ARO. JORGE SALOMON
GUERRERO

Jurado:
ARO. ELIUD AYALA

Presentan:
DEL CID AYALA, JENY CAROLINA
DOMINGUEZ GONZALEZ, IVETTE
GUZMAN MELGAR, JOSÉ MARÍA

Contenido:
PLANO DE AGUAS
LLUVIAS GENERALES

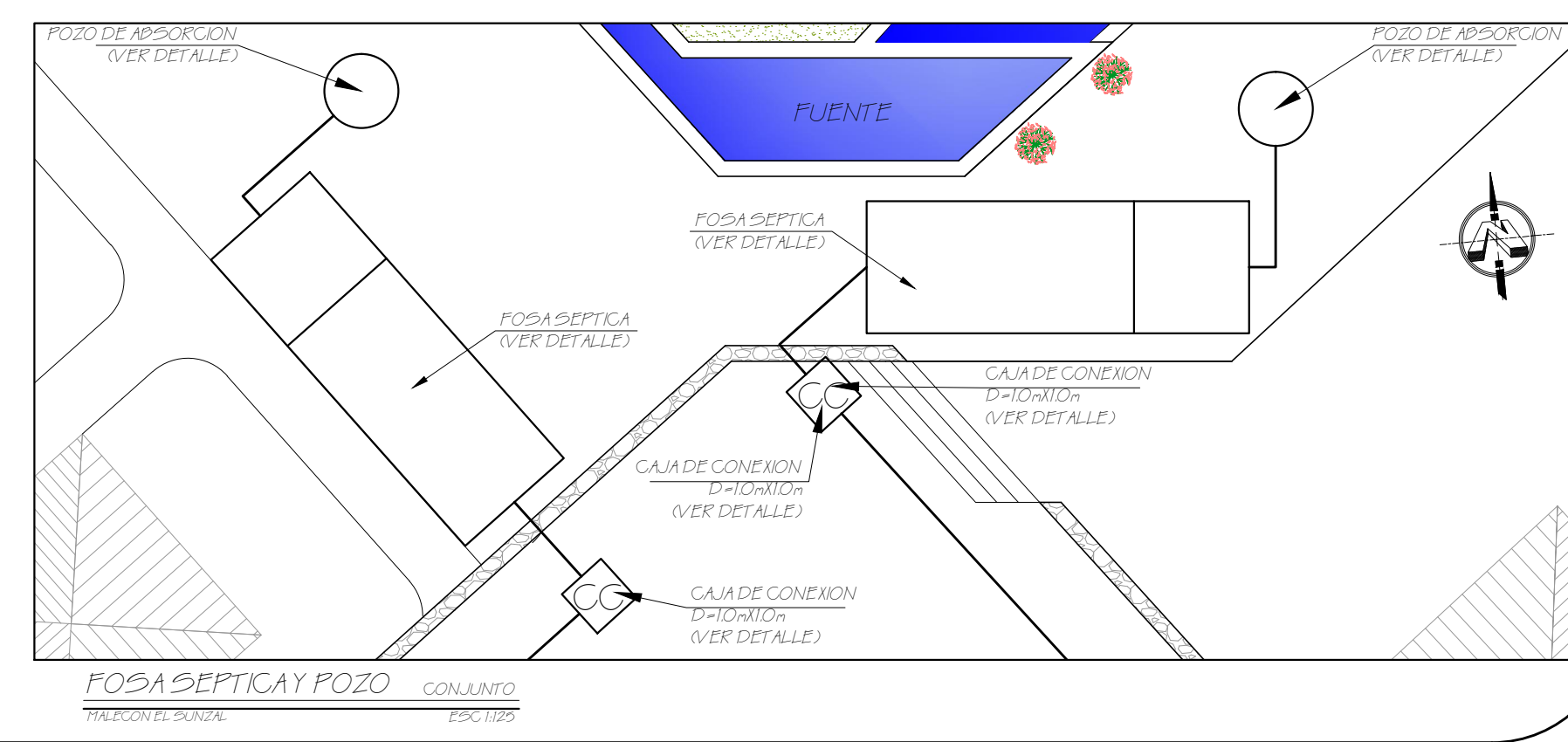
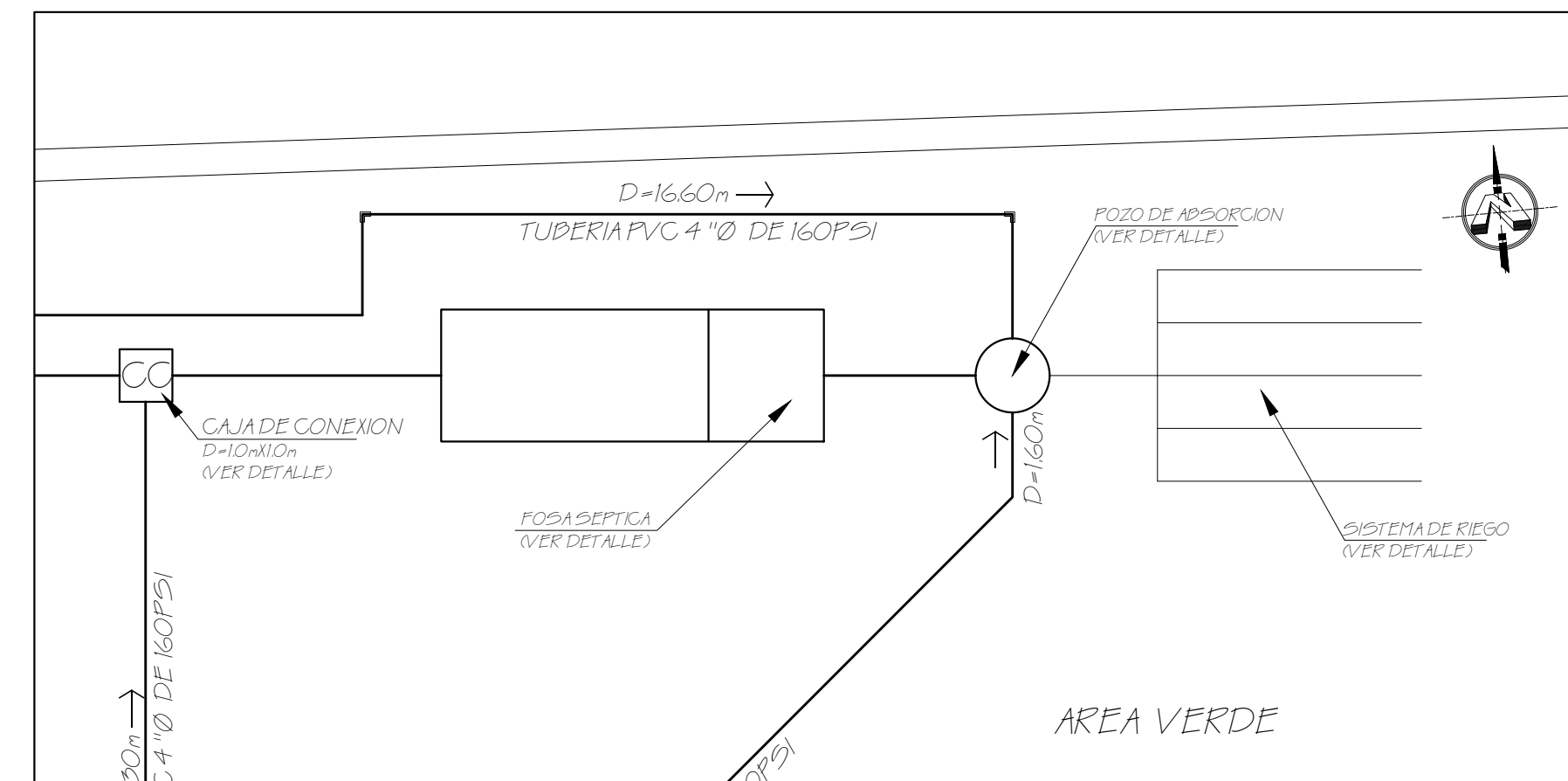
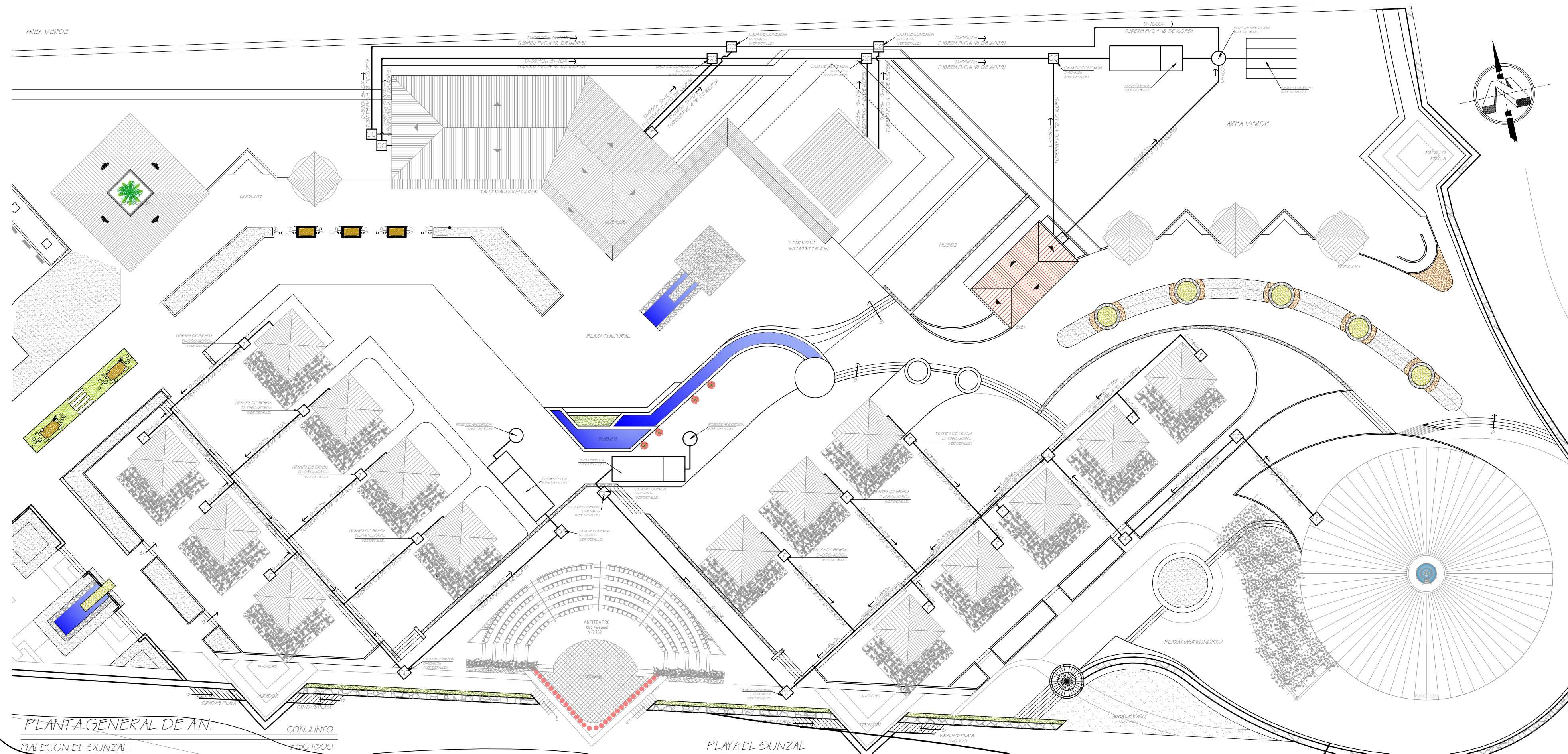
Area: 13,073.22 m²
18,705.16 v²

Escala:
INDICADAS

Fecha:
DICIEMBRE 2012

Hoja:
38





UNIVERSIDAD DE EL SALVADOR
FACULTAD DE INGENIERIA Y ARQUITECTURA
ESCUELA DE ARQUITECTURA

Proyecto:
PROPUESTA URBANO ARQUITECTONICA "MALECON EL SUNZAL" TAMANIQUE LA LIBERTAD.

Ubicación:
KILOMETRO 43 1/2 CARRETERA DEL LITORAL, PLAYA EL SUNZAL,

Municipio:
TAMANIQUE, LA LIBERTAD

Propietario del terreno:
ALCALDIA MUNICIPAL DE TAMANIQUE

Asesor:
ARO. JORGE SALOMON GUERRERO

Jurado:
ARO. ELIUD AYALA

Presentan:
DEL CID AYALA, JENY CAROLINA DOMINGUEZ GONZALEZ, IVETTE GUZMAN MELGAR, JOSÉ MARIA

Contenido:
PLANO DE AGUAS NEGRAS GENERALES


Area: 13,073.22 m²
18,705.16 v²

Escala:
INDICADAS

Fecha:
DICIEMBRE 2012

Hoja:
39





UNIVERSIDAD DE EL SALVADOR
FACULTAD DE INGENIERIA Y ARQUITECTURA
ESCUELA DE ARQUITECTURA

Proyecto:
PROPUESTA URBANO
ARQUITECTONICA "MALECON
EL SUNZAL" TAMANIQUE LA
LIBERTAD.

Ubicación:
KILOMETRO 43 1/2 CARRETERA
DEL LITORAL, PLAYA EL SUNZAL,

Municipio:
TAMANIQUE, LA LIBERTAD

Propietario del terreno:
ALCALDIA MUNICIPAL DE
TAMANIQUE

Asesor:
ARO. JORGE SALOMON
GUERRERO

Jurado:
ARO. ELIUD AYALA

Presentan:
DEL CID AYALA, JENY CAROLINA
DOMINGUEZ GONZALEZ, IVETTE
GUZMAN MELGAR, JOSÉ MARÍA

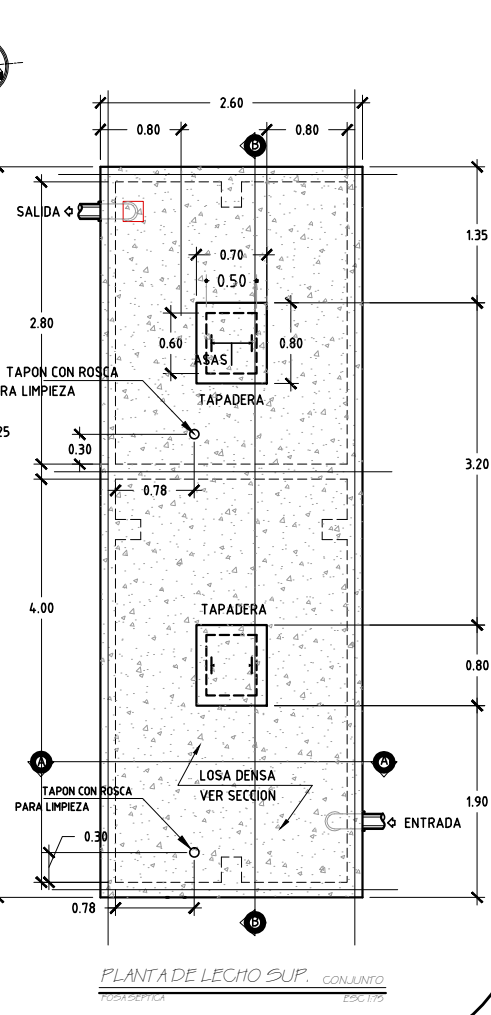
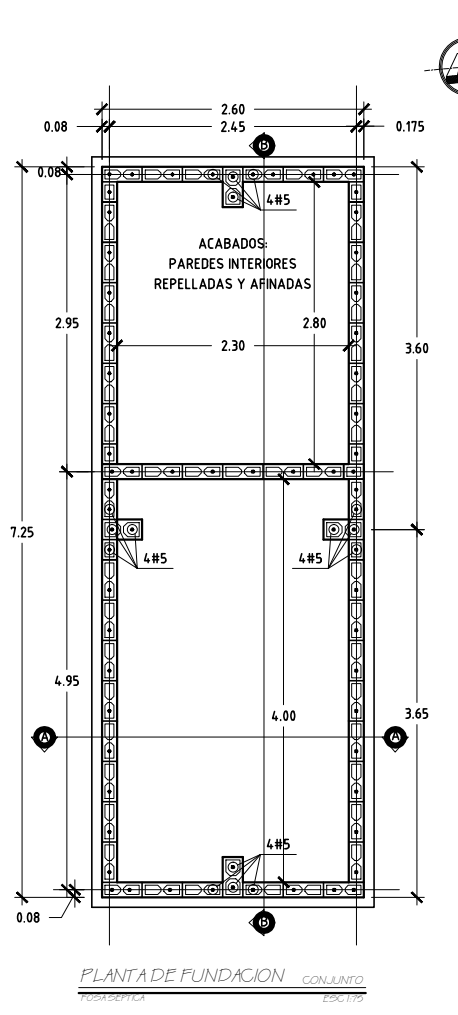
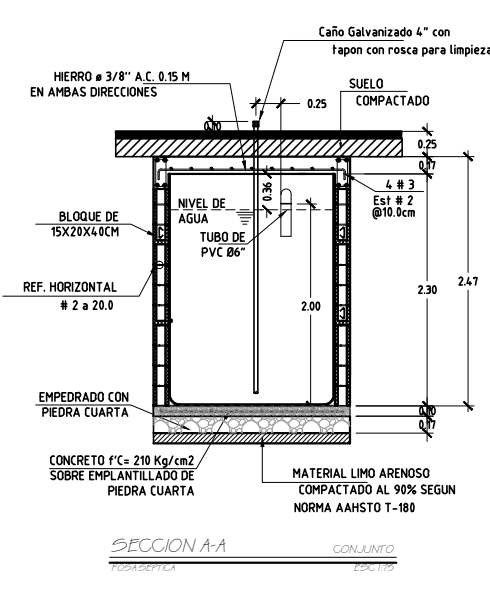
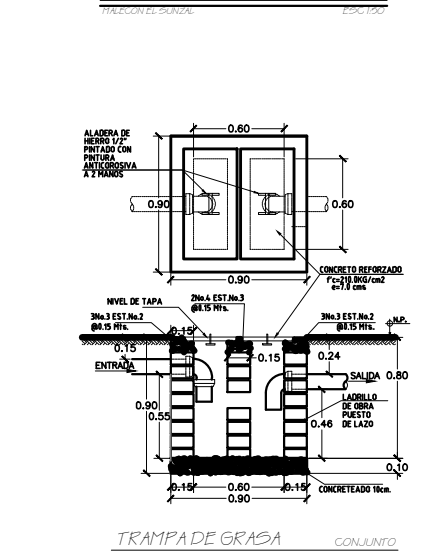
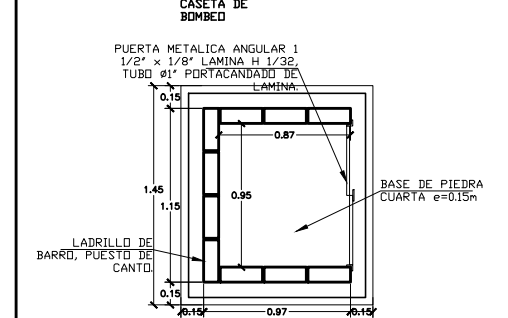
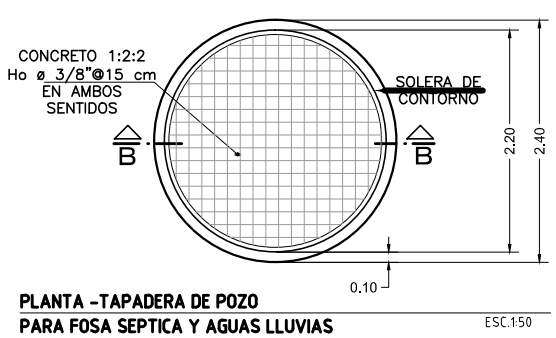
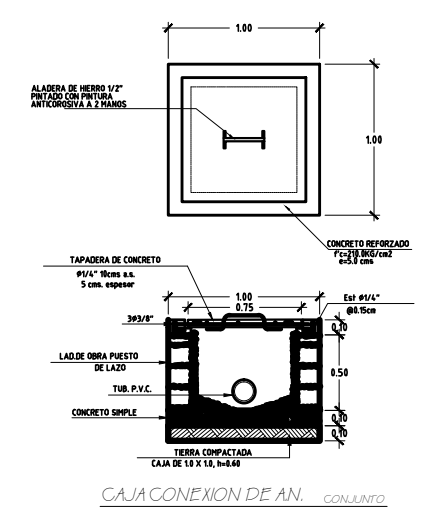
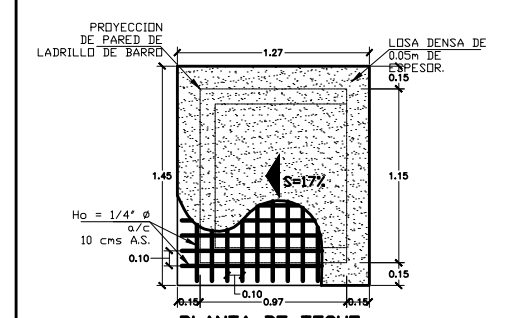
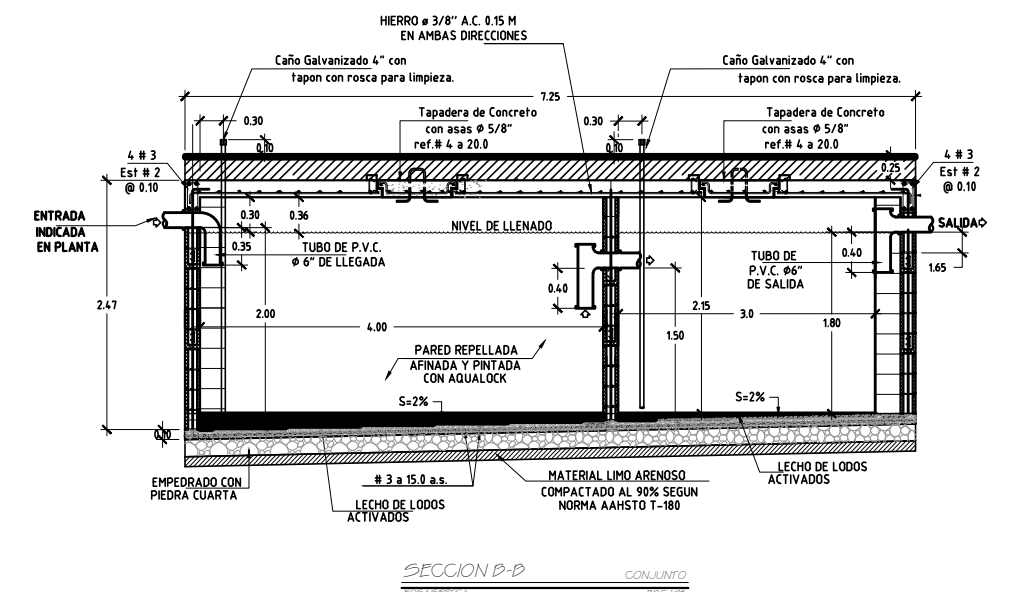
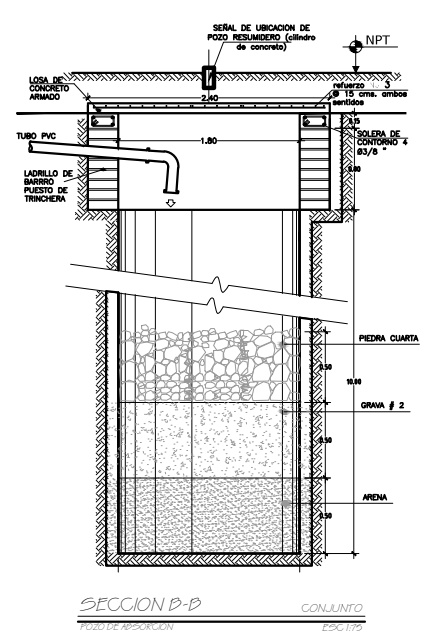
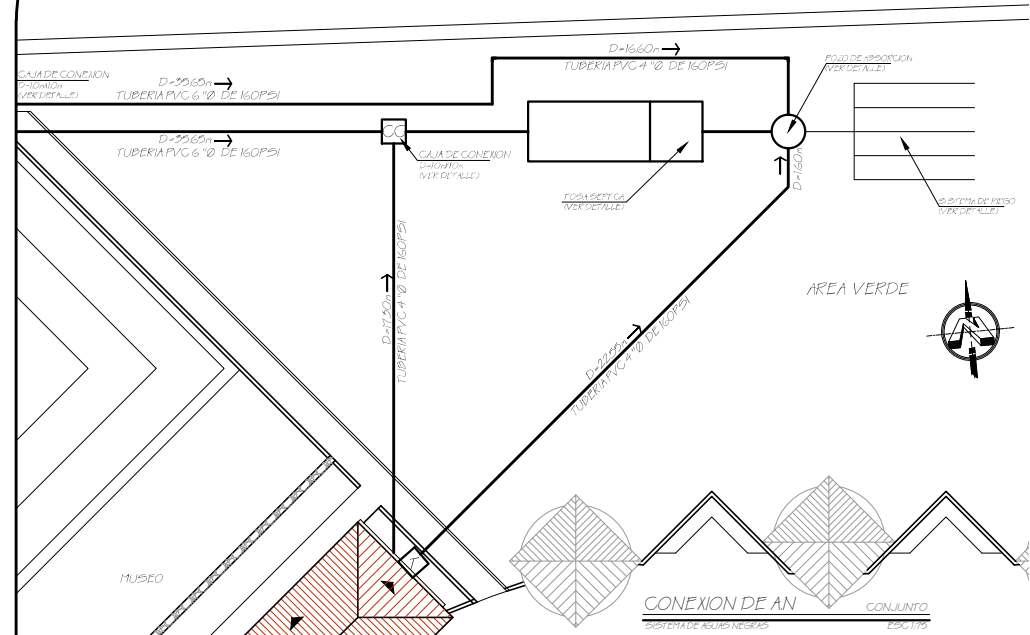
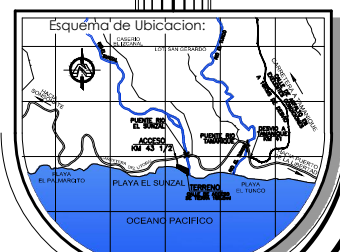
Contenido:
DETALLES HIDRAULICOS

Area: 13,073.22 m²
18,705.16 v²

Escala: INDICADA

Fecha: DICIEMBRE 2012

Hoja: 40



NOTA:
LLENAR TODOS LOS
HUECOS INCLUSO LOS
QUE NO TENGAN
REFUERZO VERTICAL

REFUERZO	
VERTICAL	HORIZONTAL
No3 A 0.60mt	No2 A 0.20mt
HUECO LLENO EN SISA CONCRETO: f'c = 140 kg/cm ²	

ELEVACION
PRINCIPAL
CONJUNTO
ESC:1/50

TRAMPA DE GRASA
CONJUNTO
ESC:1/50



UNIVERSIDAD DE EL SALVADOR
FACULTAD DE INGENIERIA Y ARQUITECTURA
ESCUELA DE ARQUITECTURA

Proyecto:
PROPUESTA URBANO
ARQUITECTONICA "MALECON
EL SUNZAL" TAMANIQUE LA
LIBERTAD.

Ubicación:
KILOMETRO 43 1/2 CARRETERA
DEL LITORAL, PLAYA EL SUNZAL,

Municipio:
TAMANIQUE, LA LIBERTAD

Propietario del terreno:
ALCALDIA MUNICIPAL DE
TAMANIQUE

Asesor:
ARO. JORGE SALOMON
GUERRERO

Jurado:
ARO. ELIUD AYALA

Presentar:
DEL CID AYALA, JENY CAROLINA
DOMINGUEZ GONZALEZ, IVETTE
GUZMAN MELGAR, JOSÉ MARÍA

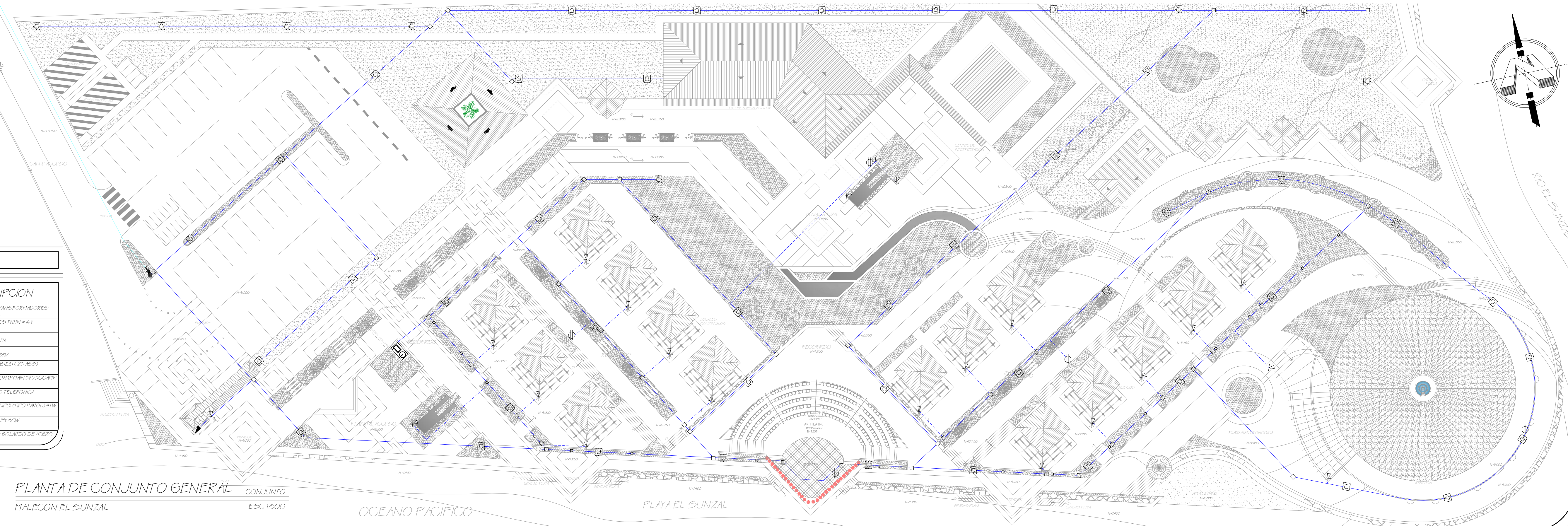
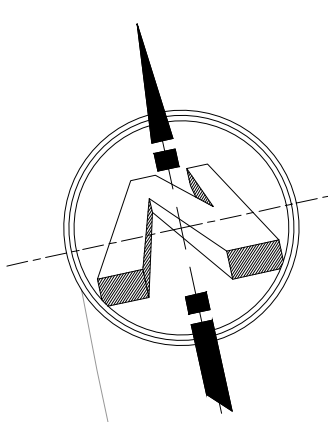
Contenido:
PLANO ELECTRICO

Area: 13,073.22 m²
18,705.16 v²

Escala:
1:500

Fecha:
DICIEMBRE 2012

Hoja:
41



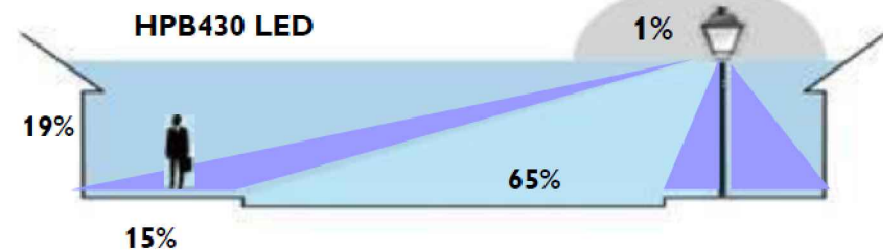
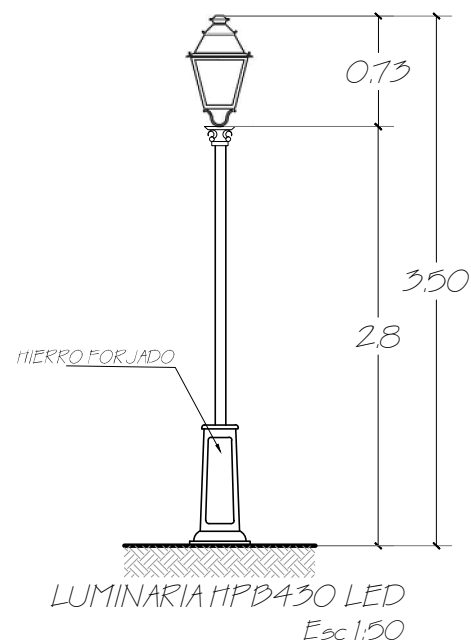
INSTALACION ELECTRICA

SIMBOLOGIA	DESCRIPCION
	SUP. ESTACION AEREA CON 2 TRANSFORMADORES MONOFASICOS DE 20 KV A CEL
	CONDUCTO ELECTRICO 3 CABLES THHN # 6Y TECNODUCTO DE 1"
	LINEA PRIMARIA
	PARARRAYO 12KV
	ACOMETIDA SUBTERRANEA 3 FASES (23 AS) C/ PERNO
	TABLERO TRIFASICO 300ESP 400AMP/3AN 5P/300AMP
	CAJA POZO REGISTRO ELECTRICO TELEFONICA 601&60CM3
	LUMINARIA TPB450 LED DE PHILLIPS (TIPO FAROL) 41W DE HIERRO FORJADO
	LUMINARIA HALOGENA OJO DE BUEY 50W
	LUMINARIAS A MEDIA ALTURA TIPO POLARDO DE ACERO INOXIDABLE

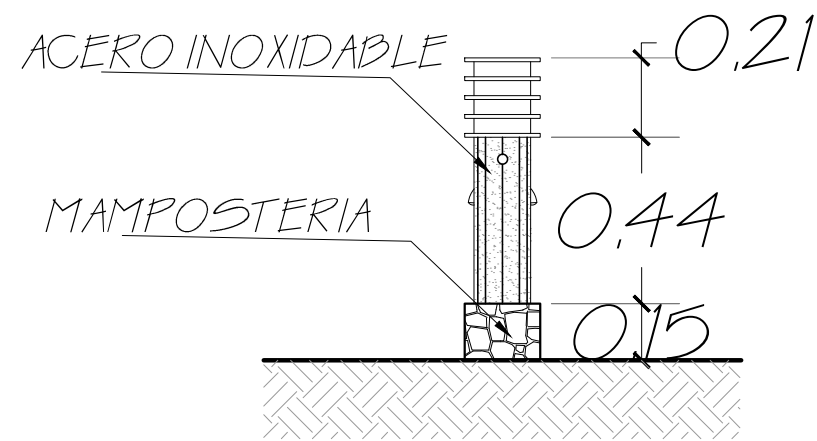
PLANTA DE CONJUNTO GENERAL CONJUNTO
MALECON EL SUNZAL ESC. 1:500

OCEANO PACIFICO

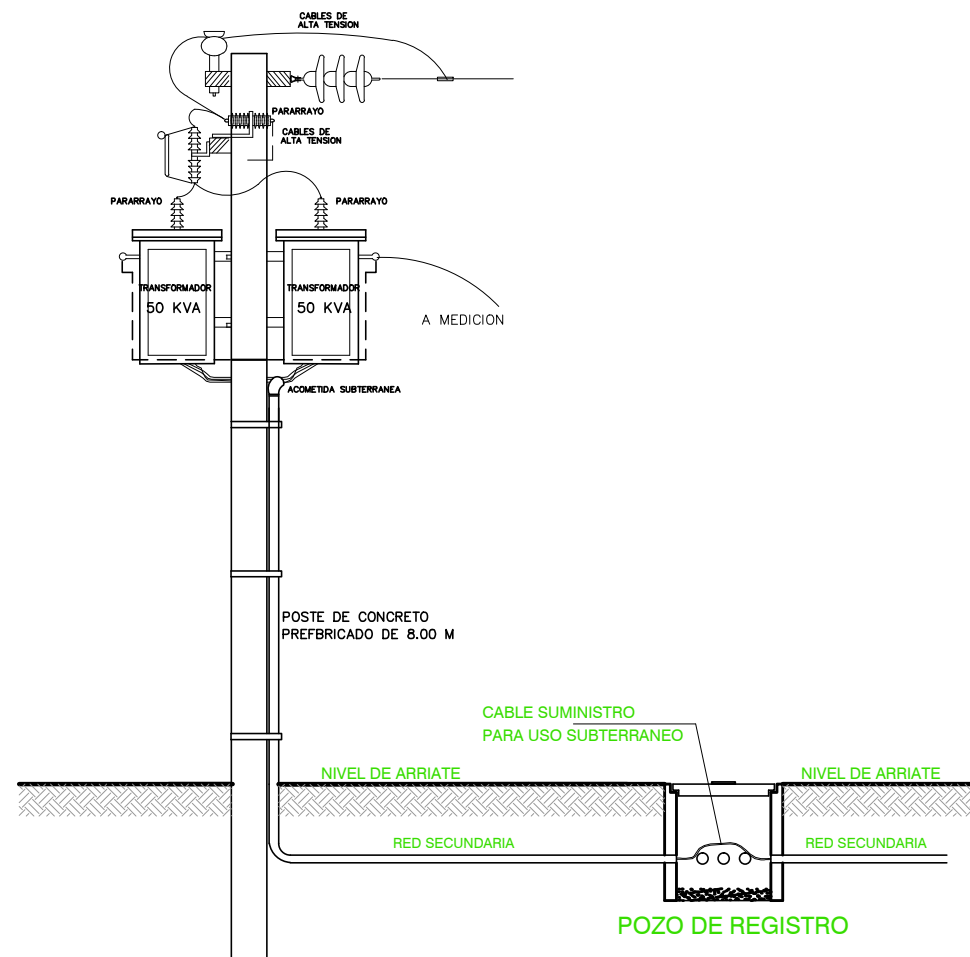
PLAYA EL SUNZAL



CON OPTICA SIMETRICA ROTACIONAL PARA PARQUES Y PLAZAS,
PERMITE UNA DISTRIBUCION DE HASTA 20m DE INTERDISTANCIA
TANTO LONGITUDINAL COMO TRANSVERSAL.



LUMINARIA TIPO BOLARDO
Esc 1:20



DISTRIBUCION SUBTERRANEA DE ENERGIA
SIN ESCALA

POSTE DE RECIBO ——— TRANSFORMADOR ——— POZO DE REGISTRO



UNIVERSIDAD DE EL SALVADOR
FACULTAD DE INGENIERIA Y ARQUITECTURA
ESCUELA DE ARQUITECTURA

Proyecto:
PROPUESTA URBANO
ARQUITECTONICA "MALECÓN
EL SUNZAL" TAMANIQUE LA
LIBERTAD.

Ubicación:
KILOMETRO 43 1/2 CARRETERA
DEL LITORAL, PLAYA EL SUNZAL,

Municipio:
TAMANIQUE, LA LIBERTAD

Propietario del terreno:
ALCALDIA MUNICIPAL DE
TAMANIQUE

Asesor:
ARO. JORGE SALOMON
GUERRERO

Jurado:
ARO. ELIUD AYALA

Presentan:
DEL CID AYALA, JENY CAROLINA
DOMINGUEZ GONZALEZ, IVETTE
GUZMAN MELGAR, JOSÉ MARÍA

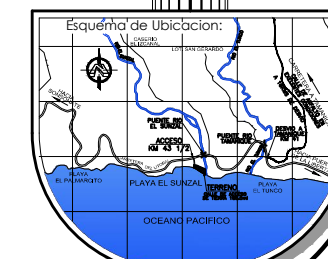
Contenido:
DETALLES ELECTRICOS

Area: 13,073.22 m²
18,705.16 v²

Escala: INDICADA

Fecha: DICIEMBRE 2012

Hoja: 42





PLANTA JARDINIZACIÓN

MALECON EL SUNZAL ESCALA 1:500



UNIVERSIDAD DE EL SALVADOR
FACULTAD DE INGENIERIA Y ARQUITECTURA
ESCUELA DE ARQUITECTURA

Proyecto:
PROPUESTA URBANO
ARQUITECTONICA "MALECON
EL SUNZAL" TAMANIQUE LA
LIBERTAD.

Ubicación:
KILOMETRO 43 1/2 CARRETERA
DEL LITORAL, PLAYA EL SUNZAL,

Municipio:
TAMANIQUE, LA LIBERTAD

Propietario del terreno:
ALCALDIA MUNICIPAL DE
TAMANIQUE

Asesor:
ARO. JORGE SALOMON
GUERRERO

Jurado:
ARO. ELIUD AYALA

Presentador:
DEL CID AYALA, JENY CAROLINA
DOMINGUEZ GONZÁLEZ, IVETTE
GUZMAN MELGAR, JOSÉ MARÍA

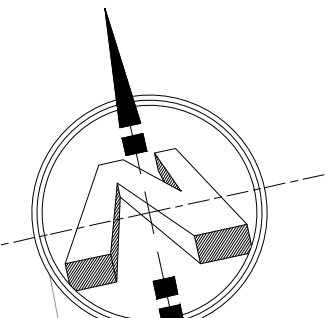
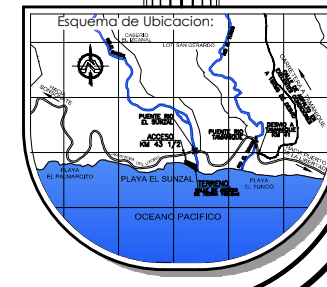
Contenido:
PLANO DE JARDINIZACIÓN

Área: 13,073.22 m²
18,705.16 v²

Escala:
INDICADA

Fecha:
DICIEMBRE 2012

Hoja:
43



RIO EL SUNZAL



UNIVERSIDAD DE EL SALVADOR
FACULTAD DE INGENIERIA Y ARQUITECTURA
ESCUELA DE ARQUITECTURA

Proyecto:
PROPUESTA URBANO
ARQUITECTONICA "MALECÓN
EL SUNZAL" TAMANIQUE LA
LIBERTAD.

Ubicación:
KILOMETRO 43 1/2 CARRETERA
DEL LITORAL, PLAYA EL SUNZAL,

Municipio:
TAMANIQUE, LA LIBERTAD

Propietario del terreno:
ALCALDIA MUNICIPAL DE
TAMANIQUE

Asesor:
ARQ. JORGE SALOMON
GUERRERO

Jurado:
ARQ. ELIUD AYALA

Presentan:
DEL CID AYALA, JENY CAROLINA
DOMÍNGUEZ GONZÁLEZ, IVETTE
GUZMÁN MELGAR, JOSÉ MARÍA

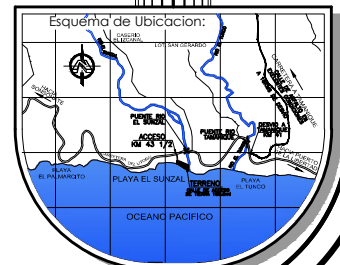
Contenido:
CUADRO - PALETA VEGETAL
DETALLES ARRIATE CENTRAL

Area: 13,073.22 m²
18,705.16 v²

Escala:
INDICADA

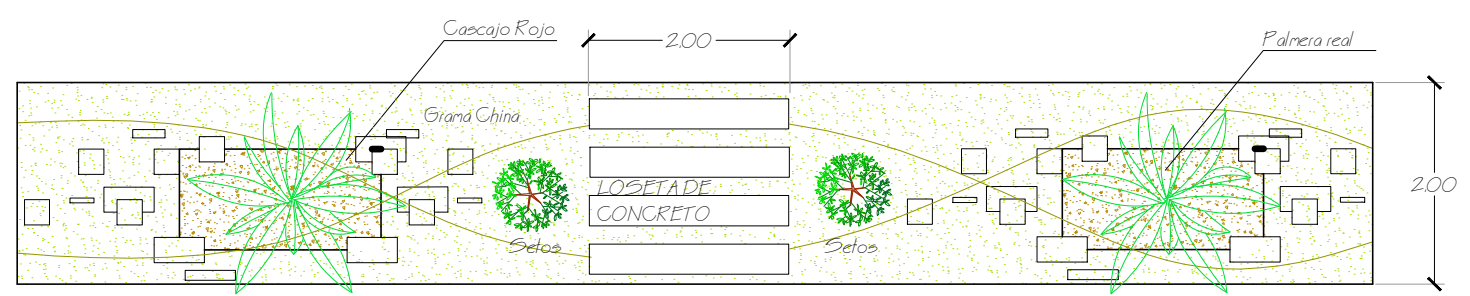
Fecha:
DICIEMBRE 2012

Hoja:
44


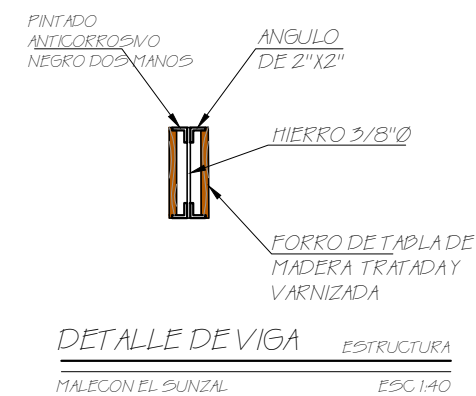
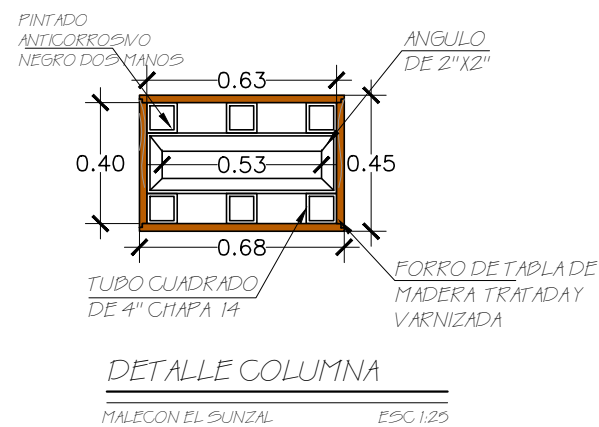
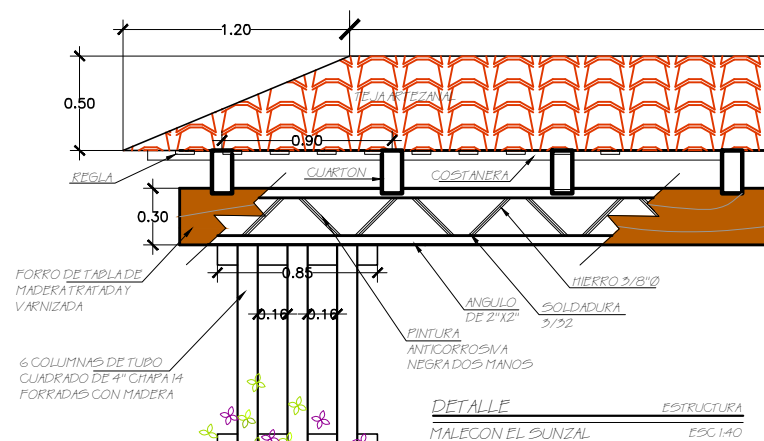
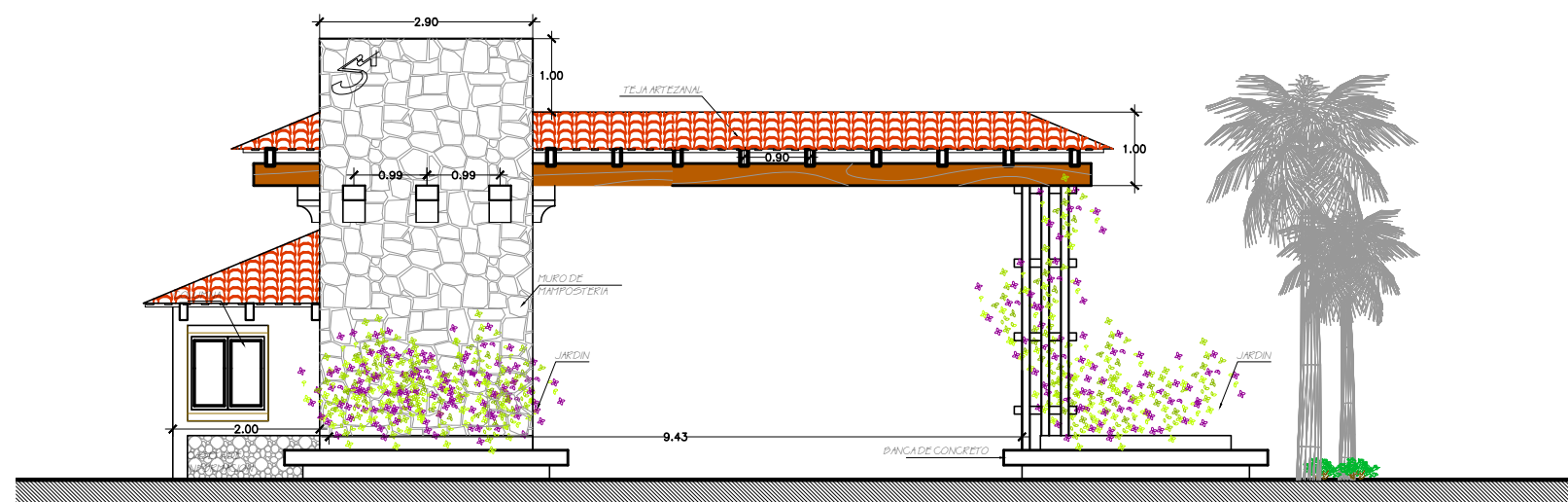
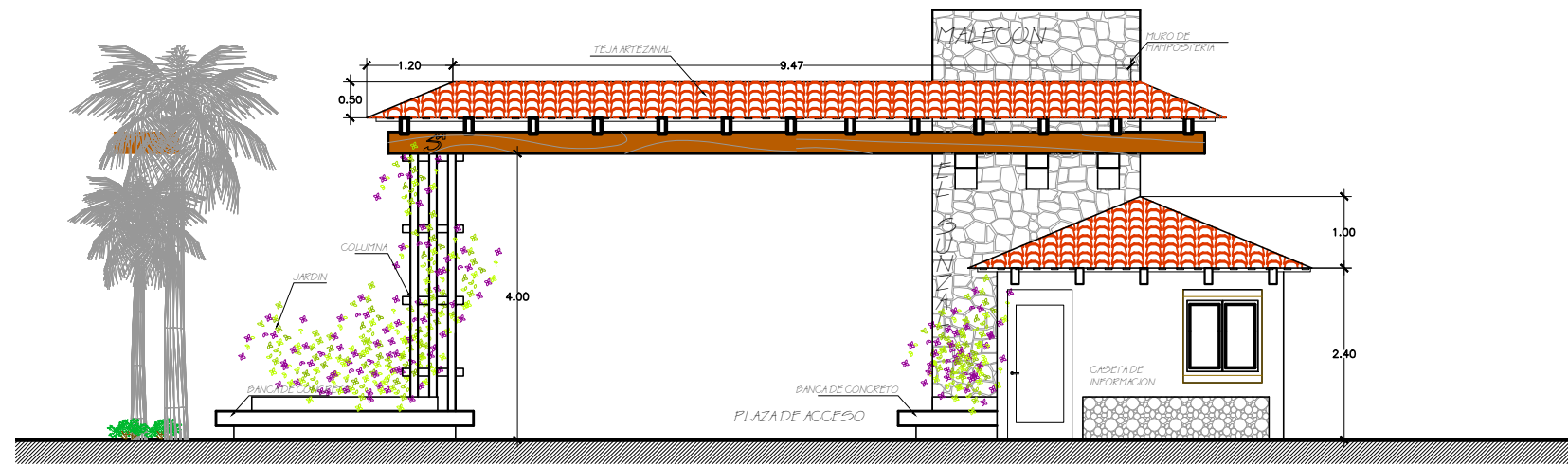

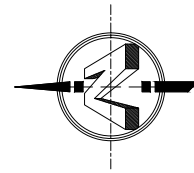


PALETA VEGETAL

	VEGETACIÓN	SIMBOLOGÍA	IMAGEN	VEGETACIÓN	SIMBOLOGÍA	IMAGEN
CUBRESUELOS	GRAMA CHINA: - BAJO MANTENIMIENTO EN CLIMA CÁLIDO. - HOJA FINA RESISTENTE AL CALOR. - NO TOLERA SOMBRAS.			AVE DEL PARAISO: - PLANTA MUY RESISTENTE, AL VIENTO. - NECESITA ABUNDANTE SOL. - SE CULTIVA EN CLIMAS CÁLIDOS.		
	GRAMA SAN AGUSTÍN - SE DESARROLLA MUY BIEN EN ZONAS COSTERAS - RESISTE LA SALINIDAD. - FACIL MANTENIMIENTO.			COCOTEROS - FOLLAJE PERSISTENTE. - TOLERA EL VIENTO Y EL SAL. - NECESITA ABUNDANTE SOL.		
VEGETACIÓN DE MEDIA ALTURA h=05-15 m	IXORA ENANAY PITTIOSPORUM (SETOS) - PUEDE CULTIVARSE EN PLENO SOL. - TOLERANCIA AL VIENTO Y LA SALINIDAD			VEGETACIÓN ALTA h= MAS DE 18 m		
						PALMERA REAL - RESISTENCIA AL VIENTO. - APTA PARA CLIMAS CALIDOS. - NECESITA ABUNDANTE SOL.
				ALMENDRO DE PLAYA E ICACOS RESISTENCIA A LA SALINIDAD. - COPA BASANTE AMPLIA.		



DETALLE DE ARRIATE CENTRAL
CIRCULACIONES PEATONALES ESC. 1:75



UNIVERSIDAD DE EL SALVADOR
FACULTAD DE INGENIERIA Y ARQUITECTURA
ESCUELA DE ARQUITECTURA

Proyecto:
PROPUESTA URBANO
ARQUITECTONICA "MALECON
EL SUNZAL" TAMANIQUE LA
LIBERTAD.

Ubicación:
KILOMETRO 43 1/2 CARRETERA
DEL LITORAL, PLAYA EL SUNZAL,

Municipio:
TAMANIQUE, LA LIBERTAD

Propietario del terreno:
ALCALDIA MUNICIPAL DE
TAMANIQUE

Asesor:
ARO. JORGE SALOMON
GUERRERO

Jurado:
ARO. ELIUDO AYALA

Presentan:
DEL CID AYALA, JENY CAROLINA
DOMINGUEZ GONZALEZ, IVETTE
GUZMAN MELGAR, JOSÉ MARÍA

Contenido:
DETALLES DE ACCESO PRINCIPAL

Area: 13,073.22 m²
18,705.16 v²

Escala: INDICADAS

Fecha: DICIEMBRE 2012

Hoja: 45

