

UNIVERSIDAD DE EL SALVADOR
FACULTAD DE INGENIERIA Y ARQUITECTURA
ESCUELA DE ARQUITECTURA



**“PLAN DE DESARROLLO TURISTICO PARA EL
DEPARTAMENTO DE SONSONATE”**

PRESENTADO POR:

WENDY ROXANA BERRIOS REYES

LAURA VIOLETA CORDERO BARAHONA

CESAR SALVADOR MONRROY

PARA OPTAR EL TITULO DE:

ARQUITECTO

CIUDAD UNIVERSITARIA, MAYO DEL 2010.

UNIVERSIDAD DE EL SALVADOR

RECTOR :

MSc. RUFINO ANTONIO QUEZADA SÁNCHEZ

SECRETARIO GENERAL

LIC. DOUGLAS VLADIMIR ALFARO CHÁVEZ

FACULTAD DE INGENIERIA Y ARQUITECTURA

DECANO :

ING. MARIO ROBERTO NIETO LOVO

SECRETARIO :

ING. OSCAR EDUARDO MARROQUÍN HERNÁNDEZ

ESCUELA DE ARQUITECTURA

DIRECTORA :

ARQTA. MARIA EUGENIA SÁNCHEZ DE IBÁÑEZ

UNIVERSIDAD DE EL SALVADOR
FACULTAD DE INGENIERIA Y ARQUITECTURA
ESCUELA DE ARQUITECTURA

Trabajo de Graduación previo a la opción al Grado de:

ARQUITECTO

Título

:

**“PLAN DE DESARROLLO TURISTICO PARA EL
DEPARTAMENTO DE SONSONATE”**

Presentado por

:

**WENDY ROXANA BERRIOS REYES
LAURA VIOLETA CORDERO BARAHONA
CESAR SALVADOR MONRROY**

Trabajo de Graduación Aprobado por:

Docente Director

:

ARQ. FREDY REYNALDO JOMA BONILLA

San Salvador, Mayo de 2010.

Trabajo de Graduación Aprobado por:

Docente Director :

ARQ. FREDY REYNALDO JOMA BONILLA

AGRADECIMIENTOS ESPECIALES.

A Dios nuestro señor que nos dio la oportunidad de llevar este trabajo de graduación a su feliz termino.

Agradecimientos especiales a nuestro asesor Arq. Fredy Reynaldo Joma Bonilla y a nuestro jurado Arq. Francisco Ernesto Navas, por habernos orientado y aconsejado en el proceso de nuestro Trabajo de Graduación, dándonos la oportunidad de formarnos como profesionales y alcanzar los objetivos propuestos.

Agradecimientos a MITUR & CORSATUR, por habernos confiado este tema.

Licda. Cecilia Peñate por ser nuestro contacto con el Ministerio de Turismo.

A las alcaldías de los dieciséis municipios de Sonsonate y sus alcaldes, por brindarnos su apoyo y tiempo. Mil gracias.

A todos nuestros amigos y compañeros que de manera desinteresada nos dieron su apoyo.

Y un agradecimiento muy especial a nuestras familias que sin esperar nada a cambio, nos dieron su apoyo y comprensión para poder concluir con éxito este trabajo.

Mil Gracias: Cesar, Laura y Wendy.

DEDICATORIAS POR CESAR MONROY.

A DIOS TODOPODEROSO: le dedico mi trabajo de graduación, mi profesión, mi vida y todo lo que el en su infinito amor y misericordia provea...

A MI MADRE: Dora Leticia Monroy le dedico este sueño por apoyarme, creer en mi y darme su amor siempre, con el único fin de que su hijo se realizara, mami TE AMO.

A MIS HERMANOS A Lornee Willians y Claudia Leticia por decirme que siga adelante, a mi hermano por reparar la computadora cada vez que yo la dañaba, a Claudia por venir a mi casa y traer comida y prepararla para mi y regañarme por como lucia mi casa.

A MIS SOBRINOS: Fátima, Lornee JR, Gabriela y Gerardo. Son la alegría de este tío que los adora y quiere y con ellos sonrió y juego. CHATOS A todos LOS QUIERO MUCHÍSIMO.

A MIS COMPAÑERAS DE TESIS: A Laura y Wendy por tenerme paciencia, en serio gran paciencia, fue un verdadero placer trabajar con ustedes y luchar por un sueño en común.

A MIS AMIGOS: Mauro y Loly de Arévalo, Felipe Argueta, Eleazar (Alex), Paty López, por darme su apoyo y amistad.

DEDICATORIA POR WENDY BERRIOS

A DIOS TODO PODEROSO: Por darme la bendición de poder culminar mis estudios y lograr una de mis más anheladas metas, gracias por sentir tu presencia constantemente en mi vida, por guiarme en mí camino con tu protección y amor.

A MIS PADRES: Loly Reyes de Berríos y Ovidio Berríos, Gracias mil gracias por su amor y apoyo incondicional, por creer en mi y darme animo para seguir siempre adelante, por estar presente en los momentos más difíciles de mi vida, por sus oraciones y comprensión. Gracias papi y mami los Amo.

A MIS HERMANOS: Paty y Ovidio, los amo mucho y les doy gracias por el apoyo enorme que ustedes representan en mi vida, gracias por ser parte de mi triunfo.

A MIS SOBRINOS: Arianita que fuiste y serás mi mas fiel fan, por apreciar tanto mis maquetas y darles el mejor uso que nadie hizo, por valorar mi trabajo con tus juegos. Alejandrito que llegaste a mi vida en el momento justo. Los amo mucho.

A MIS COMPAÑEROS: Laura y Cesar, gracias por que esta aventura que hemos pasado fue divertido porque estuvimos siempre juntos, gracias por ser como son y por aprender cada día de ustedes y saber que no solo son mis compañeros de grupo sino también mis amigos.

A MIS AMIGOS: Gracias a Sara, Gabriela y Lissa por apoyarme en los momentos que más las necesitaba y darme su amistad. Armando Durán por tu apoyo incondicional, por estar siempre pendiente de mí y aportar siempre a mí trabajo. Roxana Carcamo por estar en mis alegrías y tristezas, por apoyarme, muchas gracias. A Dansly Quintanilla que es mi modelo a seguir, gracias amiga por tu apoyo y amistad. Y un especial agradecimiento a la Niña Cora por sus oraciones y bendiciones para mí, a todos gracias.

Gracias a Dios, a cada uno de los miembros de mi familia y seres queridos, que es a ustedes a quienes dedico mi triunfo.

DEDICATORIA POR LAURA VIOLETA

A DIOS TODO PODEROSO: Por regalarme el don de la vida y una familia en la que siempre puedo ver sus maravillas, gracias Señor por darme la oportunidad de alcanzar esta meta.

A MIS PADRES: Ana María y Arturo, que sería de mi vida si no formaran parte de ella, gracias por creer en mi desde que nací, por darme estudio, hermanos, amor y por trabajar día a día por nosotros, gracias mamita por su tiempo, paciencia, por escuchar todas mis quejas, por darme confianza y quererme tanto; y vos papito por todo tu apoyo, tu ejemplo de perseverancia, por consentirme tanto y enseñarme que todo es posible con esfuerzo y entrega y que siempre tengo que recorrer el kilómetro extra. LOS AMO.

A MIS HERMANOS: Fede y Fernan, gracias Fede por desvelarte conmigo en esas largas noches de trabajo, por darme ánimos y por estar siempre conmigo te quiero mucho hermanito; Fernan gracias por enseñarme a usar la computadora fuiste el primero de los tres en aprender, gracias por tenerme paciencia y ayudarme siempre que lo necesito. Los amo mis hermanitos.

A MI ABUELITA: Macla se que desde el cielo se alegra por mi triunfo y me sigue cuidando, la quiero mucho Mama Clarita.

A MI ESPOSO: Víctor Manuel por acompañarme a lo largo de mi estudio y tenerme paciencia, por pasar esos fines de semana en mi casa solo viéndome trabajar, por creer en mi y darme ánimos a lo largo de mi carrera, gracias.....

A ARQ. LÓPEZ: Gracias Arq. David López porque desde que lo conocí me ha ayudado en todo, me ha dado tiempo para mis estudios, ha confiado en mi, y me dado muchos ánimos para sacar fuerzas en los momento que lo he necesitado, gracias por su ayuda, concejos y amistad, mil gracias Arquí.....

A MIS COMPAÑEROS: Cesar y Wendy gracias compañeros por ser tan responsables y permitirme ser parte de este proyecto tan importe en sus vidad, gracias por ser mas que mis compañeros de tesis mis amigos en quienes puedo confiar.

A MIS AMIGOS: Lissi gracias por estar siempre pendiente y dispuesta a ayudarme, Roxana y Claudia quienes me ayudaron en momentos cruciales, mil gracias, Gaby, Sara y Xiomara gracias amigas, a mi amiga de toda la vida San gracias por tu apoyo, confianza, por escucharme y darme consejos, por estar allí siempre en los momentos mas difíciles. Tqm amiga

INDICE

	PAG
Introducción	04
1- Planteamiento del problema	06
1.1 Descripción del problema	06
1.2 Justificación.	07
1.3 Objetivos.	08
1.4 Limites.	09
1.5 Alcances.	10
1.6 Metodología.	10
1.6.1 Cuadro Metodológico	13
1.6.2 Esquema Metodológico.	17
2 –Diagnostico	19
2.1 Conceptos generales de turismo.	21
2.1.1 Turismo.	21
2.1.2 Turista.	22
2.1.3 Tipos de Turismo.	26
2.1.4 Definición de planificación y Tipos de Planes.	29
2.2 Turismo en Centroamérica.	35
2.3 Estado actual del Turismo en El Salvador.	38
2.4 Organismo involucrado en el Turismo de El Salvador.	42
2.4.1 Ministerio de Turismo.	42
2.4.2 Corporación Salvadoreña de Turismo.	45
2.4.3 Ministerio de Medio Ambiente y Recursos Naturales.	45
2.4.4 Ministerio de Agricultura y Ganadería.	48
2.4.5 Consejo Nacional para la Cultura y el Arte.	51
2.4.6 Alcaldías Municipales	52
2.5 Generalidades del departamento de Sonsonate.	53
2.5.1 Ubicación Geográfica	53

2.5.2	Historia	53
2.5.3	Territorio de Sonsonate.	57
2.5.3.1	División Política.	57
2.5.3.2	Extensión territorial.	58
2.5.3.3	Población.	58
2.5.3.4	Creencias y Costumbres.	58
2.5.3.5	Topografía.	59
2.5.3.6	Sistema Vial.	60
2.5.3.7	Transporte.	60
2.5.3.8	Seguridad Pública	63
2.6	Generalidades de los Municipios e Inventario turístico.	67
2.6.1	Municipio de Acajutla.	73
2.6.2	Municipio de Armenia.	97
2.6.3	Municipio de Caluco.	111
2.6.4	Municipio de Cuisnahuat.	125
2.6.5	Municipio de Izalco.	135
2.6.6	Municipio de Juayúa.	163
2.6.7	Municipio de Nahulingo.	185
2.6.8	Municipio de Nahuizalco.	201
2.6.9	Municipio de Salcoatitán.	231
2.6.10	Municipio de San Antonio del Monte.	251
2.6.11	Municipio de San Julián.	263
2.6.12	Municipio de Santa Catarina Masahuat.	277
2.6.13	Municipio de Santa Isabel Ishuatán.	289
2.6.14	Municipio de Santo Domingo de Guzmán	301
2.6.15	Municipio de Sonsonate.	313
2.6.16	Municipio de Sonzacate.	329
2.7	Análisis de los Atractivos, recursos, Infraestructura y Equipamiento turístico.	345
2.7.1	Criterio de valorización	348
2.7.2	Grafico de resultados de valoración por municipio.	349
2.8	Análisis de la oferta Local y Tendencia.	365
2.9	Análisis Potencialidades, Oportunidades, Problemática y Amenazas (POPA) del departamento.	369

2.9.1 Cuadro de análisis Potencialidades, Oportunidades, Problemática y Amenazas.	370
2.9.2 Matriz Potencialidades, Oportunidades, Problemática y Amenazas (POPA).	376
2.10 Problemática del turismo en el Departamento.	389
3.0 Pronostico.	393
3.1 Diseño de Escenarios.	395
3.1.1 Cuadro de Escenarios.	396
3.2 Factores críticos que impactan al turismo.	398
3.3 Priorización de los factores Críticos.	407
3.3.1 Ponderación de Factores Críticos.	408
3.3.2 Matriz IGO.	409
3.3.3 Resultado de Ponderación.	411
3.4 Propuesta de Plan Estratégico.	412
3.4.1 Introducción al plan estratégico.	412
3.4.2 Visión.	413
3.4.3 Misión.	413
3.5 Plan de Desarrollo Turísticos Para el Departamento de Sonsonate.	414
3.5.1 Economía.	414
3.5.2 Medioambiente.	415
3.5.3 Infraestructura.	416
3.5.4 Accesibilidad.	418
3.5.5 Seguridad.	419
3.5.6 Cultural.	420
3.5.7 Señaletica.	421
3.5.8 Paisajística.	422
3.5.9 Salud.	423
3.5.10 Política.	424
3.6 Rutas Turísticas Propuestas.	425
4.0 Conclusiones generales.	457
5.0 Anexos.	459
6.0 Bibliografía.	507

INTRODUCCION

El turismo es un gran incentivo para el desarrollo local de un pueblo o nación, ya que este rubro en la actualidad está tomando auge a nivel centroamericano y del mundo, provocando dinamismo en la economía y dando mayor importancia a la cultura de estos. Por esta razón este trabajo pretende generar un instrumento que ayude a organizar lo existente y potenciar el turismo en Sonsonate, en colaboración a el Ministerio de Turismo (MITUR) y la Corporación Salvadoreña del turismo (CORSATUR).

El departamento de Sonsonate cuenta con un territorio que posee una topografía variada; playas, arrecifes de coral, ríos, cascadas, cadena volcánica, planicies o valles que proponen la belleza de su paisaje natural.

Este trabajo de graduación está dividido por etapas y su realización esta basada en investigación y visitas de campo; entrevista con autoridades municipales, entrevistas con propietarios de los lugares encuestados, comités de turismo y pobladores.

En la primera etapa se presenta el planteamiento del tema donde se muestra el porqué del tema, sus objetivos, alcances, limitantes y el método a utilizar para la realización del Plan.

En su segunda etapa se presenta el diagnostico. La dinámica planteada en esta etapa es iniciar con conceptos generales, para que el lector se ubique al momento de hacer mención de determinada terminología o planteamientos.

Posteriormente se hace mención del estado del turismo desde lo macro hasta lo micro, iniciando con Centroamérica y la actual organización para impulsar la región en este rubro. Posteriormente el estado actual del turismo en nuestro país El Salvador y las organizaciones involucradas directa o indirectamente con el turismo en el país.

Investigando cada rubro que compete con nuestro tema, para después introducirnos en la investigación en cada municipio que compone, conociendo sus generalidades y lugares turísticos que cada municipio contiene, para ello se realizó un inventario turístico. Las visitas fueron realizadas en base a la información generada por las municipalidades, que proporcionaron guías y transporte, hacia aquellos sitios donde fue viable nuestra visita, esta información tiene la finalidad de conocer el estado actual de cada municipio por ende del Departamento en si, para lograr esto se generaron criterios y matrices de evaluación, analizando el Potencial, oportunidades, problemáticas y amenazas del turismo en el Departamento, iniciando el diagnóstico con una reflexión de la problemática para luego ser retomada en el pronóstico proyectando las posibles respuestas a estas.

Continúa luego con el Pronóstico, iniciando con la creación de escenarios de la tendencia y lo proyectado en cuanto a los factores que influyen en el funcionamiento del turismo como: accesibilidad, paisajística, señalética turística, infraestructura, salud, seguridad pública, economía y políticas. Para luego priorizar los factores de impacto. Posteriormente se presenta la propuesta del plan estratégico con su visión y misión, para luego generar el plan de desarrollo para el departamento de Sonsonate, generando líneas, estratégicas, acciones, proyectos y programas que puedan ayudar al desarrollo turístico de Sonsonate. De estos proyectos se desarrolla la propuesta o proyección de las rutas turísticas del Departamento cumpliendo así con el objetivo de este trabajo de graduación, que el de ser un documento que unifique el trabajo de las instituciones locales y nacionales, a los pobladores sea un instrumento que ayude a mejorar su calidad de vida convirtiendo a Sonsonate en un destino turístico en consonancia con la protección del medio ambiente.

1. PLANTEAMIENTO DEL PROBLEMA.

1.1 DESCRIPCIÓN DEL PROBLEMA

Turismo es el complejo de actividades originadas por el desplazamiento temporal y voluntario de personas fuera de su lugar de residencia con motivaciones de trabajo, estudio, ocio, investigación.

El turismo en El Salvador presenta diferentes facetas, entre las cuales están; el ecoturismo que tiene como propósito la visita de zonas naturales; turismo religioso, que es un tipo de turismo que mueve gran cantidad de personas que profesan su fe; turismo sol y playa, que se da en localidades costeras; turismo cultural, es un tipo de turismo que tiene que ver con aquellos aspectos culturales de los pueblos sus costumbres, tradiciones, lengua, artesanías, arquitectura en fin la herencia de cada pueblo, región o país.

El Departamento de Sonsonate esta localizado al suroeste de El Salvador este cuenta con atractivos turísticos tanto para extranjeros como nacionales. A causa de esto El Ministerio de Turismo (MITUR) y CORSATUR considera propicio la elaboración de un “Plan de Desarrollo Turístico para el Departamento de Sonsonate”, ya que este tiene potencial por encontrarse en un corredor turístico. Con esta propuesta se pretende crear la búsqueda de desarrollo local y promover un desarrollo sostenible partiendo de las iniciativas locales de los Municipios del Departamento de Sonsonate para impulsar el sector turismo.

1.2 JUSTIFICACIÓN DEL TEMA

En la actualidad el turismo es una fuente de ingresos muy importante para los países Centroamericanos; ya que genera divisas y proporciona empleos tomando como referencia el incremento que se ha dado en los últimos años según datos de la Organización Mundial del Turismo (OMT), entre los meses de enero y septiembre de 2006 los siete países del istmo recibieron 6.872,973 turistas y 3.079,224 excursionistas, quienes dejaron en la región ingresos del orden de los 5,500 millones de dólares, lo que supone un incremento del 15,24 por ciento frente al año 2005, en el que se obtuvieron 4.827 millones de dólares.

El Salvador, que está experimentando un fuerte impulso en el turismo, percibió en el 2008 una cantidad de \$727,7 millones en divisas generadas por este rubro, lo que significa un 1.8% más que en el 2007 este indicador incentiva a generar lineamientos y estrategias que sirvan como un instrumento que propicie el desarrollo encaminado al rubro.

Este potencial crea la necesidad de implementar un Plan de Desarrollo Turístico para el Departamento de Sonsonate que posee atractivos turísticos, como recursos naturales, productos turísticos como la ruta de las flores, destinos sol y playa, información y servicios; con lo cual se pretende fortalecer los bienes y servicios del Departamento de Sonsonate para proporcionar empleos locales, originados por el aprovechamiento de los recursos naturales, culturales e históricos. A pesar de que las remesas en el transcurso de este estudio han caído un 8.4% en Enero de 2009 esto según el Banco Central de Reserva, el turismo en el país continúa siendo un rubro importante para la economía local y nacional.

El sector turismo puede atraer distintos tipos de inversión tanto privada como pública, proporcionando oportunidades de superación, evitando la desintegración del núcleo familiar y mejorando la calidad de vida de sus habitantes.

En este sentido, El Ministerio de Turismo y CORSATUR, por medio de la Gerencia de Desarrollo, solicita a la Escuela de Arquitectura de la Universidad de El Salvador el apoyo y asesoramiento técnico para realizar un “Plan de Desarrollo Turístico para el Departamento de Sonsonate” a fin de incorporar líneas de acción y estrategia a corto y mediano plazo.

1.3 OBJETIVO

OBJETIVO GENERAL.

Elaborar un “Plan de Desarrollo Turístico para el Departamento de Sonsonate”, con la finalidad de ser un instrumento que contenga “directrices técnicas”, “líneas de acción” y “propuestas de rutas turísticas”, en aquellos sitios que posean mayor potencial turístico, esto con el fin de mejorar la calidad de vida de la población convirtiéndolo en un destino turístico y en consonancia con la protección del medio ambiente.

OBJETIVOS ESPECIFICOS.

- a. Tener un registro cuantificable de los bienes y recursos turísticos del Departamento de Sonsonate.
- b. Elaborar un inventario turístico del Departamento de Sonsonate, documentando sistemáticamente los recursos y atractivos turísticos.
- c. Obtener el conocimiento real y sistemático del patrimonio natural y cultural del Departamento de Sonsonate.
- d. Elaboración de un análisis de brecha, este se lleva a cabo al tener la información ordenada y tipificada a través de criterios de valoración preestablecidos.

- e. Proponer rutas turísticas que comuniquen a los diferentes lugares del departamento que contengan atractivos turísticos.
- f. Generar lineamientos y estrategias para el desarrollo turístico del Departamento de Sonsonate

1.4 LIMITES

- a. Límites sociales:

El Plan de Desarrollo Turístico para el Departamento de Sonsonate beneficiará a los habitantes de nuestro país generando oportunidades de recreación y esparcimiento familiar.

- b. Límite geográfico:

El Departamento de Sonsonate pertenece a la zona occidental de la república. Limita al norte con los departamentos de Ahuachapán y Santa Ana; al este con la libertad; al sur con el océano pacifico y al oeste con Ahuachapán y cuenta con una extensión: 1,695.56 KM2. Nos limitaremos a aquellos recursos que ofrezcan mayores oportunidades de desarrollo sostenible económico y medioambiental.

- c. Límite temporal

El Plan de Desarrollo Turístico para el Departamento de Sonsonate, se elaborara durante el tiempo asignado que es del 2 de marzo de 2009 al 1 de marzo 2010.

- d. Límite Económico:

Al implementar este “Plan de Desarrollo Turístico para el Departamento de Sonsonate” no se encuentra establecido el monto económico ya que los proyectos y propuestas se determinaran a lo largo de la investigación.

- e. Límite técnico:

Se tomarán en cuenta las leyes, reglamentos, normas y ordenanzas municipales afines a la propuesta.

1.5 ALCANCES

- a. Presentación de un documento técnico de investigación, análisis y formulación del Plan de Desarrollo Turístico del Departamento de Sonsonate.
- b. El plan vendría a generar fuentes de empleo para beneficiar a los habitantes del Departamento de Sonsonate.
- c. El Plan de desarrollo generara lineamientos estratégicos de desarrollo proporcionando insumos que servirán para estudios futuros y definitivos; el instrumento contendrá:
 - Inventario turístico de atractivos, recursos y de equipamiento turístico denominado así a: Restaurantes, Alojamientos, Comercios de Artesanías entre otros. Los cuales estarán georeferenciados.
 - Criterios técnicos de infraestructura y señalización en las zonas determinadas con potencial turístico.
 - Análisis y propuesta de recursos, servicios y atractivos para el Desarrollo Turístico.
 - Propuestas de rutas turísticas para las áreas con potencial turístico.
 - El Plan Propondrá, los lineamientos y estrategias para el desarrollo turístico del Departamento de Sonsonate.

1.6 METODOLOGÍA

Para el desarrollo de una investigación es necesario determinar un proceso que permita llevar un orden secuencial y progresivo de manera que el resultado obtenido satisfaga los objetivos propuestos, para lograrlo es necesario de una metodología.

Se plantearan tres etapas que estarán ligadas a un sistema de retroalimentación de información que ayudará al fortalecimiento de cada una de las etapas, las cuales son:

- a) Planteamiento del problema
- b) Diagnóstico
- c) Pronóstico

PLANTEAMIENTO DEL PROBLEMA

En esta etapa se conceptualiza el problema y sus generalidades, con el propósito de definir aquellos aspectos que justifiquen y sustenten “El Plan de Desarrollo Turísticos Para el Departamento de Sonsonate”; así como también objetivos, límites, alcances y la metodología a seguir.

DIAGNÓSTICO

En esta etapa es donde se recolecta y evalúa de una forma rigurosa la información tomando en cuenta los atractivos del territorio, oferta y la demanda, para conocer los aspectos turísticos con los que cuenta el Departamento de Sonsonate y la población que se beneficiará con este Plan de Desarrollo Turístico. Aquí es donde comparamos y analizamos la situación en la que se encuentra el departamento, para con ello poder definir los lineamientos y estrategias a tomar en cuenta, para el desarrollo del departamento. Para la obtención de estos datos utilizaremos fuentes bibliográficas como también información de campo las cuales se desarrollaran de la siguiente manera:

- Conceptos generales de turismo y planeación.
- El turismo en Centroamérica.
- Estado actual del turismo en El Salvador.
- Organismos involucrados en el turismo en El Salvador.
- Análisis del departamento de Sonsonate.

- Generalidades e inventarios del Departamento de Sonsonate.
- Análisis del turismo en el Departamento.
- Análisis de la oferta Local y Tendencia.
- Análisis Potencialidades, Oportunidades, Problemáticas y Amenazas.
- Problemática del turismo en el departamento

PRONOSTICO

Una vez evaluado el diagnostico se procederá a sintetizar la información de la siguiente manera:

- Diseño de escenarios
- Factores críticos que impactan al turismo.
- Priorización de factores críticos.
- Propuestas de Plan estratégico.
- Plan de Desarrollo para el departamento de Sonsonate.
- Propuesta de rutas turísticas.

1.6.1 CUADRO METODOLOGICO

En el cuadro A-1 se presenta de forma esquemática la metodología a utilizar en el proceso de investigación y presentación del trabajo de graduación.

CUADRO A -1

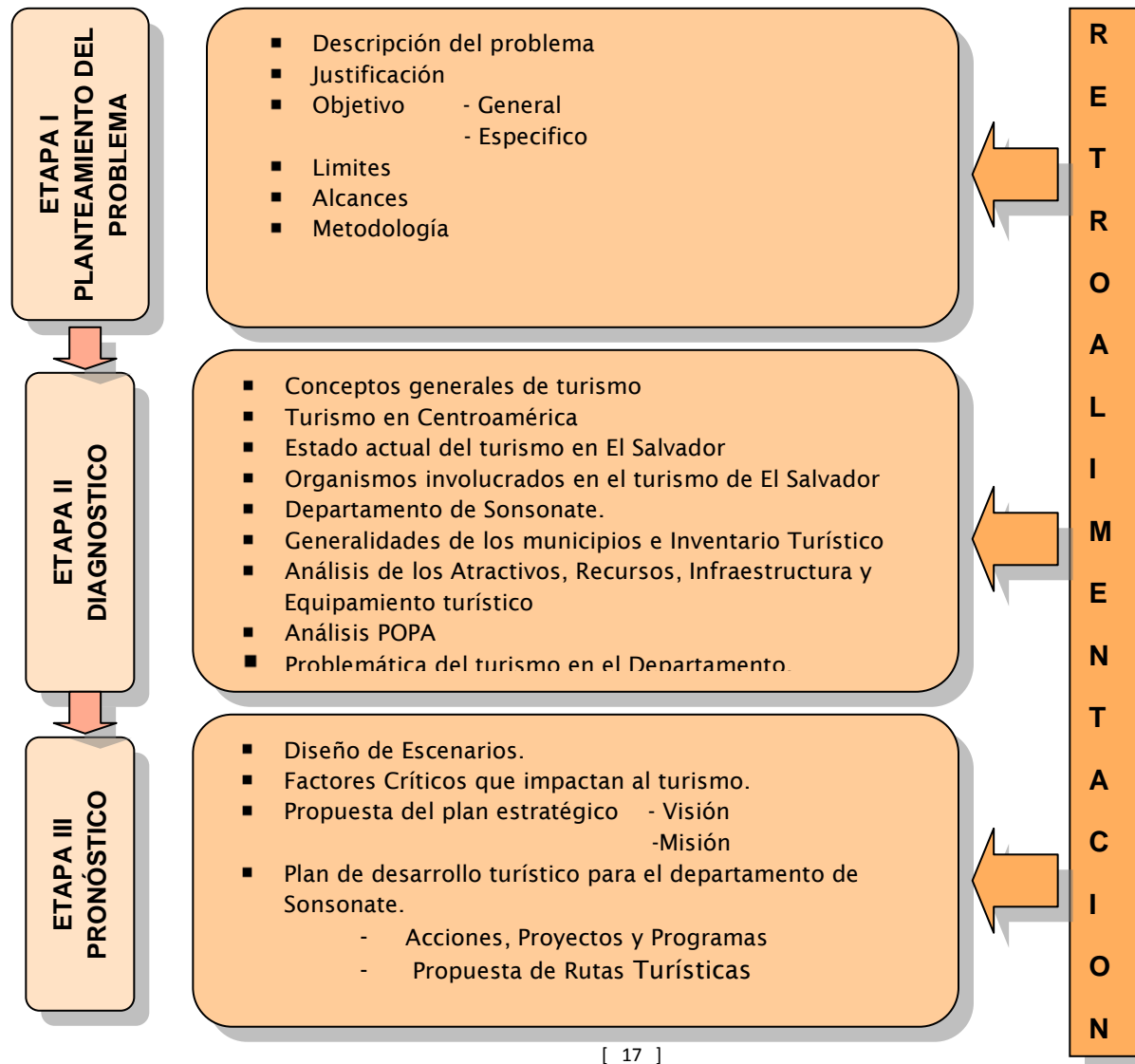
ETAPA	SUB ETAPA	OBJETIVOS	ESTRATEGIA
PLANTEAMIENTO DEL PROBLEMA	Descripción del Tema	<ul style="list-style-type: none"> • Identificar el problema • Expresarlo • Generar conciencia de la problemática. 	<ul style="list-style-type: none"> • Visita de campo • Reunión con el departamento de desarrollo de MITUR y CORSATUR • Consulta con docente asesor. • Consultas de material escrito.
	Justificación	<ul style="list-style-type: none"> • Dar a conocer la importancia del Plan. • Mostrar los beneficios que este genera. 	<ul style="list-style-type: none"> • Consulta de informes de MITUR y CORSATUR • Informes de la OMT • Consulta con docente asesor.
	Objetivos	<ul style="list-style-type: none"> • Aportar un instrumento. • Establecer finalidades del documento 	<ul style="list-style-type: none"> • Consulta con docente asesor • Reunión con MITUR y CORSATUR
	Limites y Alcances	<ul style="list-style-type: none"> • Determinar el territorio de acción. • Determinar la población a beneficiarse. • Establecer tiempo de acción • Delimitar los lineamientos y estrategias del plan. 	<ul style="list-style-type: none"> • Consulta con docente asesor. • Reuniones de trabajo. • Consulta bibliográfica.

	Metodología	<ul style="list-style-type: none"> • Establecer el procedimiento de cómo se va a desarrollar el trabajo. 	<ul style="list-style-type: none"> • Visitas de campo. • Consulta bibliográfica. • Consulta al docente asesor. • Reunión con el departamento de desarrollo de MITUR y CORSATUR.
DIAGNÓSTICO	Conceptos generales de Turismo y planes.	<ul style="list-style-type: none"> • Ubicar al lector y proporcionar herramientas que le ayuden a comprender el contenido de esta etapa. 	<ul style="list-style-type: none"> • Consulta bibliográfica • Consulta a manuales turísticos. • Reunión de grupo. • Consulta con docente asesor.
	Turismo en Centroamérica	<ul style="list-style-type: none"> • Identificar y analizar el estado actual en Centroamérica. • Conocer la importancia de este tema. 	<ul style="list-style-type: none"> • Consulta bibliográfica. • Investigación de campo. • Reunión informativa MITUR. • Consulta con docente asesor.
	Estado actual del Turismo en El Salvador.	<ul style="list-style-type: none"> • Informar acerca del movimiento turístico dentro de nuestro país. • Mostrar estadísticas de visitas de extranjeros y nacionales. 	<ul style="list-style-type: none"> • Consulta bibliográfica • Consulta a MITUR.
	Organismo involucrado en el Turismo en El Salvador.	<ul style="list-style-type: none"> • Investigar el marco legal de las instituciones que directa o indirectamente tienen que ver con nuestro tema. 	<ul style="list-style-type: none"> • Visita a: MITUR, MARN, VMVDU, MAG, MINTRAB Y Alcaldías. • Consultas con docente asesor
		<ul style="list-style-type: none"> • Describir el departamento de una manera técnica. 	<ul style="list-style-type: none"> • Consulta bibliográfica. • Consulta CNR.

	Departamento de Sonsonate	<ul style="list-style-type: none"> • Proporcionar datos útiles para el desarrollo del plan. • Conocer de manera grafica como se encuentra organizado el departamento. 	<ul style="list-style-type: none"> • Información DIGESTYC. • Consultas en alcaldías. • Visitas de campo. • Consultas con docente asesor.
	Generalidades de los Municipios y levantamiento turístico.	<ul style="list-style-type: none"> • Descripción técnica de cada municipio. • Conocer la historia de cada municipio. • Inventariar cada atractivo por municipio 	<ul style="list-style-type: none"> • Visitas de campo. • Consulta bibliográfica. • Consulta con alcaldes. • Informes
	Anales de los atractivos, recursos, infraestructura y equipamiento turístico.	<ul style="list-style-type: none"> • Conocer el estado actual de los municipios en cuanto a su infraestructura. • Conocer los servicios que ofrece el municipio y evaluarlos. • Evaluar los atractivos y recursos 	<ul style="list-style-type: none"> • Consultas con alcaldías. • Visitas de campo • Crear tablas valorativas. • Utilización de inventario. • Clasificar
	Análisis de la oferta local y tendencia.	<ul style="list-style-type: none"> • Analizar la tendencia del departamento • Determinar por micro región la tendencia turística. 	<ul style="list-style-type: none"> • Consulta con docente asesor. • Estadísticas.
	Análisis POPA.	<ul style="list-style-type: none"> • Realizar cuadro de análisis de Potencialidades, Oportunidades, Problemáticas y Amenazas. • Realizar la matriz POPA 	<ul style="list-style-type: none"> • Clasificación de información. • Información de campo • Entrevista con autoridades y empresarios. • Matriz comparativa. • Consulta con docente asesor.

	Problemática del turismo en el Departamento	<ul style="list-style-type: none"> • Generar conclusiones del diagnóstico • Descripción del resultado final realizado a el departamento a lo largo del diagnóstico. • Generar un concepto general de el departamento analizado con el fin de provocar un resultado 	<ul style="list-style-type: none"> • Análisis de recopilación de datos. • Consulta con docente asesor.
PRONOSTICO	Diseño de escenarios	<ul style="list-style-type: none"> • Generar una expectativa del rumbo del turismo en el departamento. En cuanto al escenario actual y lo propuesto 	<ul style="list-style-type: none"> • Recopilación de información • Consulta con docente asesor.
	Factores críticos que impactan al turismo	<ul style="list-style-type: none"> • Analizar los factores que intervienen directa o indirectamente en el turismo. 	<ul style="list-style-type: none"> • Consulta con docente asesor. • Análisis de información
	Priorización de factores críticos	<ul style="list-style-type: none"> • El objetivo es identificar y priorizar los proyectos a realizarse 	<ul style="list-style-type: none"> • Matriz IGO • Consulta con docente asesor
	Propuesta de Plan estratégico	<ul style="list-style-type: none"> • Generar la visión y misión del plan. • Dirección del plan 	<ul style="list-style-type: none"> • Análisis de investigación • Consulta con docente asesor
	Plan de desarrollo turístico para el departamento de Sonsonate	<ul style="list-style-type: none"> • Elaboración un documento que sirva como instrumento para el desarrollo de el turismo en el departamento de Sonsonate 	<ul style="list-style-type: none"> • Consulta con docente asesor.
	Propuesta de rutas turísticas	<ul style="list-style-type: none"> • Proponer a las comunidades una ruta con el fin de mejorar las condiciones y oportunidades de la población. 	<ul style="list-style-type: none"> • Análisis de información • Consulta con docente asesor

1.6.2 Esquema Metodológico





2. Diagnostico

2. DIAGNÓSTICO

2.1 CONCEPTOS GENERALES DE TURISMO

El turismo es un rubro muy importante para el desarrollo socioeconómico y cultural de una nación, por la diversidad de actividades que favorecen a la atracción de turistas, que aportan al crecimiento económico del país. Generando asimismo un mercado de empleos diversificados contribuyendo al bienestar de la población.

2.1.1 TURISMO

Durante la historia las personas han viajado por razones económicas, trabajos, políticas, sociales, culturales y por ocio. De forma individual o en grupos, siempre han viajado emigrantes y peregrinos, que se hospedaban en posadas y residencias familiares o religiosas.

Etimológicamente Turismo se deriva de la palabra latina « tornus », que significa la acción de movimiento y retorno. Su definición actual es la afición a viajar para conocer un país o una región y la organización de los medios que permiten y facilitan esos viajes para el recreo, paseo, conocimiento y diversión.

Según la definición de la Organización Mundial del Turismo (OMT), “el turismo comprende las actividades que realizan las personas durante sus viajes y estancias en lugares distintos al de su entorno habitual, por un periodo de tiempo consecutivo inferior a un año, con fines de ocio, por negocios y otros motivos”. Conviene diferenciar entonces entre turistas y visitantes, porque estos últimos realizan desplazamientos con fines recreativos de menos de un día de duración y que por lo tanto no implican pernoctación fuera del lugar de residencia habitual.

2.1.2 TURISTA

Se entiende por turista a toda persona sin distinción de raza, sexo, lengua y religión que llega a un lugar distinto a su residencia habitual y que permanezca en el, más de 24 horas y menos de 6 meses, con fines de turismo y sin propósito de inmigración. Entre los tipos de Turistas tenemos¹:

Clase Privilegiada:

Son las personas que por situación política o social disponen de sobrados medios para viajar por el extranjero y dentro del ámbito Nacional, siendo precisamente los pioneros del turismo.

Características del turista privilegiado:

- Elevado gasto por día.
- Estancias o permanencias prolongadas.
- Utilización de los servicios guías, intérpretes, etc.
- Utilización de los medios de transporte más rápidos.
- Ocupación de los hoteles más selectos.
- Recorridos extensos de cada país.

Clase Burguesa:

Son por lo general personas de clase media: profesionales, funcionarios o empleados de categoría elevada que suelen disfrutar de cierta holgura económica y poseen un grado considerable de cultura.

¹ Fuente: tipos de turistas según (OMT) Organización Mundial del turismo

Características:

- Invierten en turismo todos sus ahorros.
- Invierten en propiedades fuera de su área de residencia.
- Utilizan el automóvil propio.
- Servicios de primera categoría, pero no de lujo.
- Prefieren viajes con reservación anticipada.
- Estancias cortas, según el nivel de precios del país visitado.
- Viajes en épocas de vacaciones.

La clase burguesa tiene su propia dinámica en el Departamento de Sonsonate, se observa la construcción de urbanizaciones que cuentan con los servicios que demandan este extracto de la población. Servicios de primer mundo en zonas rurales en las cuales su ambiente es propicio para el turismo rural, ecológico y eco sostenible. Aumentando la población de dicho municipios por ciudadanos foráneas de estas zonas.

Dichas construcciones han dado auge a un turismo itinerante de visitantes que arrendan estas propiedades a sus dueños por periodos que van desde fines de semana hasta uno o varios meses, pues este tipo de turista puede financiar estadías más largas.

Algunas de estas son: Las Veraneras en Los Cóbano y El Portal de las Orquídeas en Juayúa:

Las Veraneras:

Este resort exclusivo se encuentra en el occidente de El Salvador, en la zona costera de Sonsonate, a 90 Km. de San Salvador. Desde el club de playa, sus visitantes pueden disfrutar de playa dorada, además de diferentes espacios de esparcimiento y descanso, así como áreas de juego, trampolines, toboganes y juegos para niños.

Además cuenta con restaurantes ofreciéndoles a sus clientes comida salvadoreña e internacional.

Las Veraneras cuenta en sus instalaciones con Club de Playa, Country Club, Centro de Convenciones, Club de Golf y Restaurantes.



El Portal de las Orquídeas:



Portal de las Orquídeas es un proyecto de terrenos recreativos situado en Km. 84 carretera que conduce de Sonsonate a Juayúa, sus instalaciones cuenta con seguridad las 24 horas, posee amplias zonas verdes y plusvalía garantizada.

Los terrenos que este ofrece van desde 500 a 700 varas cuadradas.

Esta urbanización recreativa y privada le aporta al turismo de Sonsonate haciéndola cada vez mas atractivo para el visitante dándole una nueva opción para al turismo.

Clase Juvenil:

Asalariados, cuya incorporación en el turismo es relativamente reciente, debido fundamentalmente al sistema de vacaciones en las tarifas transporte y otras ventajas diversas.

Características:

- Utilización de medios de transportes económicos.
- Alojamiento de tiendas de campañas, refugios, posadas y otros.
- Preferencia por los lugares naturales.
- Estancias breves en cada punto.
- Nula utilización de agencias de viajes.
- Poco gasto por día.
- Itinerarios largos.
- No usan guías ni interpretes.

Clase Popular:

Constituida por los trabajadores asalariados, cuya incorporación al turismo es relativamente reciente, debido fundamentalmente al sistema de vacaciones pagadas.

Características:

- Es de carácter vacacional.
- Breve tiempo de viaje.
- Especiales ventajas por parte de los gobiernos y compañías de transporte.
- Obtienen contribución de las empresas del Estado y las asociaciones.

- Creación de alojamientos especiales por las instituciones gubernamentales.
- Carácter colectivo, estancias en una sola localidad, lugares de descanso.
- Nula intervención de las agencias de viajes.

Cabe destacar que para este tipo de turistas se han creado una infinidad de ventajas que obedecen al desarrollo del Turismo Social en los países.

2.1.3 TIPOS DE TURISMO

Turismo sostenible:

La OMT con base en la Conferencia de Río de Janeiro de 1992 “Agenda 21 Desarrollo Sostenible y Medio Ambiente” ha definido el desarrollo turístico sostenible de la siguiente manera: “Es aquel que atiende a las necesidades de los turistas actuales y de las regiones receptoras y al mismo tiempo protege y fomenta las oportunidades para el futuro. Se concibe como una vía hacia la gestión de todos los recursos de forma que puedan satisfacer las necesidades económicas, sociales y estéticas, respetando al mismo tiempo la integridad cultural, los procesos ecológicos esenciales, la diversidad biológica y los sistemas que sostienen la vida”. Estos principios del desarrollo turístico sostenible pueden resumirse en los siguientes:

- Los recursos naturales, paisajísticos, históricos, culturales u otro tipo utilizados por el turismo se conservan para poder ser utilizados en el futuro, reportando al mismo tiempo beneficio a las sociedad actual.
- Si una administración local quiere que su desarrollo turístico sea sostenible y duradero debe planificarlo de manera que no produzca efectos contraproducentes en el medio ambiente.

- La planificación de un desarrollo sostenible consigue que los beneficios del turismo se repartan entre la colectividad local.

Turismo Rural:

La definición de la Organización Mundial del Turismo (OMT), considera al turismo rural como “el conjunto de actividades que se desarrollan en un entorno rural, excediendo el mejor alojamiento y que pueden constituirse para los habitantes del medio, en una fuente de ingresos complementarios a los tradicionalmente dependientes del sector primario, convirtiéndose en un rubro productivo más de la empresa agropecuaria “. De esta manera, el turismo rural incluye a todas aquellas actividades que pueden desarrollarse en el espacio rural, lo que se traduce en una oferta integrada de ocio, dirigida a una demanda cuya motivación principal es el contacto con el entorno autóctono y que tenga una interrelación con la sociedad local.

Uno de los objetivos más importantes de este tipo de turismo es incrementar los ingresos provenientes de la actividad propia del campo, con los sectores que pertenecen a este, desarrollándose adecuadamente las actividades turísticas eleva la calidad de vida de esta población.

Ecoturismo:

Es aquella modalidad turística ambientalmente responsable consistente realizar visitas a las áreas naturales sin generar disturbios, con el fin de disfrutar, apreciar y estudiar los atractivos naturales (paisaje, flora y fauna silvestres) de dichas áreas, así como cualquier manifestación cultural (del presente y del pasado) que puedan encontrarse ahí, a través de la promoción de la conservación, generando un bajo impacto ambiental y cultural.

Agroturismo:

Turismo que se realiza en explotaciones agrarias (granjas o plantaciones), y que complementa los ingresos de los pequeños agricultores a través de algunos servicios, por lo general alojamiento, comida y oportunidades de familiarización con los trabajos agropecuarios que allí se desarrollan (según la OMT).

Turismo fronterizo:

Se considera que se lleva a cabo en ambos sentidos de una frontera, la visita a otro país.

Turismo interno:

Es el tipo de turismo que incluye el turismo interno y el turismo receptor.

Turismo nacional:

Es el que incluye el turismo interno y el turismo emisor.

Turismo itinerante

Es aquel en el cual la estancia en el tiempo vacacional se lleva a cabo en diferentes centros turísticos.

Turismo receptivo:

Es el tipo de turismo que se produce en un país cuando a este llegan los visitantes que residen en otras naciones con la intención de permanecer en el país un tiempo limitado.

Turismo Sol y playa:

Turismo que se realiza en zonas costeras que tiene una demanda turística cuya motivación se fundamenta por las negativas consecuencias de su estacionalidad y masificación.

Turismo cultural:

Turismo motivado por conocer, comprender y disfrutar el conjunto de rasgos y elementos distintivos, materiales, intelectuales y afectivos que caracterizan a una sociedad o grupo social de un destino específico.

Turismo de aventura:

Turismo aventura Corresponde a “actividades turísticas que introducen un elemento de esfuerzo física y, en ocasiones, entrañan verdadero riesgo”. Entre las actividades aludidas se encuentran, por ejemplo: descenso de cursos de agua en balsas, montañismo, pesca deportiva, caminatas en recorridos naturales, etc. (Secretaría de Turismo de México, 2004).

2.1.4 DEFINICIONES DE PLANIFICACION Y TIPOS DE PLANES.

Existen diferentes tipos de planes, según la escala urbana sobre la cual se desea incidir. El concepto planificación se puede comprender desde algunos puntos de vista o definiciones que los entendidos en la materia nos presentan a continuación:

"Planear es el proceso para decidir las acciones que deben realizarse en el futuro, generalmente el proceso de planeación consiste en considerar las diferentes alternativas en el curso de las acciones y decidir cual de ellas es la mejor"².

"La planeación es el primer paso del proceso administrativo por medio del cual se define un problema, se analizan las experiencias pasadas y se embozan planes y programas"³.

"Determinación del conjunto de objetivos por obtenerse en el futuro y el de los pasos necesarios para alcanzarlos a través de técnicas y procedimientos definidos"⁴.

Se producen mas definiciones pero todas tienen como común denominador el proyectarse en el futuro, en la toma de decisiones; decir de las mejores opciones que a sus ves, sean pasos o procesos claros, que nos lleven a coronar varios objetivos, administrando las actividades diseñando planes y programas.

TIPOS DE PLANES

Definición de plan: El plan es un producto de la planeación, es un resultado inmediato, es el evento intermedio entre el proceso de planeación y el proceso de implementación de este instrumento de ejecución.

El propósito de los planes se encuentra en: la previsión, la programación y la coordinación de una secuencia lógica de eventos, tomando en cuenta condiciones, expectativas y previsiones en un tiempo determinado. Los planes deben responder al qué (objeto), cómo (medios), cuándo (secuencia), dónde (local) y por quién (ejecutante o persona).

² Fuente: según Roberto N. Anthony, Sistemas de Control de Gestión, 2008.

³ J.A. Fernández Arenas, Auditoría Administrativa 2° edición. 1992

⁴ Fuente Ernesto Dale, Teoría y Practica Administrativa. 1991

Entre algunos planes podemos mencionar en el siguiente cuadro resumen:

CUADRO B-1

Nombre del plan	Descripción	Enfoque
PLAN DE ORDENAMIENTO TERRITORIAL.	Es una herramienta técnica que poseen los municipios para planificar y ordenar su territorio. Tiene vocación de integrar la planificación física y socioeconómica, así como el respeto al medio ambiente: incluyen estudios como la población, las etnias, el nivel educativo, lugares donde se presentan fenómenos meteorológicos y tectónicos, así como lluvias, sequías y derrumbes.	En el ámbito del urbanismo, población, económico.
PLAN PARCIAL	Es el instrumento por el cual se desarrollan y se complementan las disposiciones del Plan de Ordenamiento Territorial (POT), para áreas determinadas del suelo urbano o de expansión.	Conservación, Renovación urbana, Mejoramiento del Espacio Público a escala micro.
PLAN MAESTRO	Herramienta de la planificación urbana que busca poner en mutua relación todas las acciones de intervención sobre el territorio para la creación de condiciones ideales para el desarrollo urbano o de actuación sobre un conjunto urbano existente.	Considera edificaciones, los terrenos que ocupan, los que las rodean y los que ellas envuelven, bajo unas condiciones históricas dadas.
PLAN REGULADOR (PR)	El Plan Regulador es un instrumento de planificación territorial constituido por un conjunto de normas adecuadas en condiciones dirigidas a los territorios, que conforme a la relación funcional entre las zonas habitacionales, de trabajo, equipamiento y esparcimiento.	Ordenar y regular, velar por el buen uso del plan y promover la protección del medio ambiente.
PLAN OPERATIVO ANUAL (POA)	Es un documento formal en el que se enumeran, por parte de los responsables de una entidad (institución, ONG, territorio, departamento) los objetivos a conseguir durante el presente ejercicio.	Tiene un año de duración en donde se desea alcanzar metas u objetivos concretos.
PLAN DE DESARROLLO (PD)	Es el principal instrumento de gestión y promoción del desarrollo en las áreas: local, municipal, integral, urbano, turístico, territorial, personal, comercial y otros. Este establece las pautas, lineamientos y estrategias para alcanzar un desarrollo sostenible. Como instrumento de gestión, el Plan de Desarrollo debe adecuarse a las exigencias generadas por los constantes e inesperados cambios de la realidad.	Se formula mediante un proceso amplio y participativo con la finalidad de convertirse en un acuerdo social concertado donde se establecen los pactos y compromisos.

Fuente de cuadro: Guía Básica de la Práctica del Urbanismo, María Xalabarder Aulet, Manual para la elaboración de planes de Desarrollo

PLAN EXTRATEGICO

Estrategia: según las raíces etimológicas de la palabra viene del griego “stategos” = “Un general del ejercito”, y de la fusión de “agein” que significa la acción de acaudilla o guiar; también significa en un concepto mas amplio que estrategia es igual a “planificar la destrucción de los enemigos en razón del uso eficaz de los recursos”. Sócrates en la Grecia antigua comparó las actividades con las de un general, al señalar que en toda tarea quienes la ejecutan debidamente tienen que hacer planes y mover recursos para alcanzar los objetivos. Estos planes son los que establecen los lineamientos generales de la planeación, sirviendo de base a los demás planes (táctico y operativos).

a) Plan Táctico o funcional:

Estos determinan planes más específicos que se refieren a cada uno de los aspectos considerados, estos son guiados por los lineamientos estratégicos. Son establecidos y coordinados por las autoridades encargadas. Estos planes por su establecimiento y ejecución se dan a mediano plazo y abarcan un área de actividad específica.

b) Plan Operativo:

Se rigen de acuerdo a los lineamientos establecidos por la Planeación Táctica y su función consiste en la formulación y asignación de actividades más desarrolladas que deben ejecutar los últimos niveles jerárquicos. Los planes operativos son a corto plazo y se refieren a cada una de las unidades en que se divide un área de actividad.

Las características de esta planeación estratégica son, entre otras, las siguientes:

- Es original, en el sentido que constituye la fuente u origen para los planes específicos subsecuentes.
- Es conducida o ejecutada por los más altos niveles jerárquicos de dirección.

- Establece un marco de referencia general para toda la organización.
- Se maneja información fundamentalmente externa.
- Afronta mayores niveles de incertidumbre en relación con los otros tipos de planeación.
- Normalmente cubre amplios períodos.
- No define lineamientos detallados.
- Su parámetro principal es la efectividad.

El plan estratégico se estructura de la siguiente manera:

1. Misión.
2. Orientaciones básicas.
3. Líneas Estratégicas.
4. Proyectos concretos.

En nuestro trabajo utilizaremos este tipo de plan ya que este plan es el que cubre con los objetivos trazados para el cumplimiento de este trabajo de graduación, para ello mencionamos algunos elementos que lo distinguen:

- Mantiene a la vez el enfoque en el futuro y en el presente para ser efectivos en razón del tiempo y los recursos, pues se apoya en una buena formulación de las estrategias a seguir.
- No es nada más que un conjunto de planes funcionales que buscan ser operativos por aquellos que están en puestos de autoridad.
- Refuerza los principios adquiridos en la misión, visión y estrategia que cada organización ha tomado para si como razón de ser y actuar.

- Planificación estratégica significa anticipar el curso de acción que ha de tomarse con la finalidad de alcanzar una situación deseada. Así la situación del turismo en el departamento deberá verse con metas claras para obtener un resultado deseado.
- Fomenta la planeación y la comunicación interdisciplinarias que es parte importante de toda planificación.
- Asigna prioridades en el destino de los recursos.
- Constituye el puente con el proceso de planeación táctica a corto plazo.
- Motiva a las autoridades a ver la planeación desde la macro perspectiva, señalando los objetivos centrales a modo que pueden contribuir a lograrlos.
- Un Plan estratégico es sobre todo un Plan para la ciudadanía.
- Un Plan estratégico de un territorio ha de recoger las principales estrategias para su desarrollo socioeconómico.
- La realización de un Plan estratégico requiere la integración y cooperación público-privada, es decir, entre los principales agentes implicados en el desarrollo del territorio.
- Un Plan estratégico es, en definitiva, un gran esfuerzo del conjunto, por lo que la persistencia en el tiempo y la flexibilidad en su aplicación son vitales para su correcta ejecución.

En definitiva, la planificación estratégica se presenta como un instrumento nuevo para resolver problemas nuevos o, al menos, que han cobrado nueva relevancia en los últimos tiempos: problemas relacionados básicamente con la creciente competencia entre ciudades y territorios con ventajas comparativas similares⁵.

⁵ Fuente: Ordenación y planificación Territorial, Roma Pujadas, Jaume Font. Editorial Síntesis 1998.

2.2 TURISMO EN CENTROAMERICA

Belice, Costa Rica, El Salvador, Guatemala, Honduras, Nicaragua y Panamá, son los siete países que conforman la región centroamericana.

El istmo Centroamérica esta localizado en una zona montañosa, bañadas por los océanos atlántico y pacifico, con área volcánica, reservas naturales, historia y cultural, colocando a Centroamérica como una región con un gran potencial turístico.

FODESTUR es un proyecto del Sistema de la Integración Centroamericana (SICA), apoyado por la Cooperación Técnica Alemana (GTZ) teniendo como objetivo fomentar la estrategia regional para un turismo sostenible en Centroamérica, con el fin de fortalecer el proceso de integración.

A raíz de esta iniciativa, Centroamérica se promueve como Multidestino en los mercados de larga distancia especialmente en los países de Europa.

El 22 de agosto del año 2001, el Consejo Centroamericano de Turismo (CCT) aprobó el diseño gráfico de la marca "Centroamérica", que deberá ser utilizada por la región en todos sus esfuerzos de promoción.

Durante una rueda de prensa, el Ministro de Turismo de Nicaragua y presidente pro t mpore del CCT, Mario Salinas, explic  que a partir de mayo del mismo a o "se llevar  a cabo un estudio de mercado para conocer el impacto de la marca centroamericana en Italia, Francia, Alemania, Inglaterra y Espa a".

Esta estrategia contar  con la ayuda del Programa de Apoyo a la Integraci n Regional Centroamericana (PAIRCA), que a su vez cuenta con la colaboraci n de la Uni n Europea (UE) y de los organismos del Sistema de la Integraci n Centroamericana (SICA).

Según el Ministro de Turismo de Costa Rica, Carlos Ricardo Benavides, se escogió Europa porque era "el mercado de larga distancia más obvio para Centroamérica" y "afrentar de forma conjunta los costos para entrar en él representaba una ventaja".

También el CCT prevé aprobar el Plan Estratégico de Desarrollo Sostenible para el período 2009-2013, en el que se han establecido como áreas principales la calidad y la competitividad, el desarrollo sectorial, la seguridad turística, el mercadeo y el fortalecimiento institucional de cada ente de turismo de la región.

Otro tema tratado por el Consejo fue la necesidad de crear un sistema de información homologada acerca de los movimientos en las fronteras con el fin de compartir los mismos datos estadísticos de entrada y salida de turistas.

La Agencia Española de Cooperación Internacional para el Desarrollo (AECID) apoya este proyecto, denominado "Levantamiento de Información sobre Movimientos Turísticos en Fronteras Terrestres", que tendrá lugar en cuatro países de la región: El Salvador, Guatemala, Honduras y Nicaragua.

En El Salvador se celebrara la sexta edición de "Centroamérica Travel Market" (CATM) el evento anual más importante para la promoción turística de la región, se realizo en el Centro Internacional de Ferias y Convenciones de San Salvador del 9 al 11 de Octubre de 2009 con el fin de impulsar los negocios entre las naciones del sector y el mundo. El evento se realizo a través de la federación de cámaras de Turismo de Centroamérica, FEDECATUR, con el apoyo de los Ministerios e Institutos de turismo, representados en el Consejo Centroamericano de Turismo (CCT). Centroamérica, un lugar con muchas riquezas a explotar entre las cuales se puede mencionar:

- Los siete países de Centroamérica cuentan con 15 sitios declarados Patrimonio de la Humanidad por la UNESCO. La belleza de su naturaleza, las antiguas culturas prehispánicas, los testimonios y las

expresiones artísticas de una historia llena de distintas civilizaciones talladas en la piedra, forman parte de esta región y del mundo.

- Playas de arena blanca al atlántico y playas de aguas calidas al pacifico.
- Zonas volcánicas con un promedio de 109 volcanes en toda la región.
- Zonas montañosas y reserva naturales siendo el 8% de las reservas a nivel mundial
- Cultura, Templos
- Sol y playa
- Aventura
- Gastronomía
- Alojamiento
- Belleza natural
- Calor humano

La región Centroamericana registro el mayor crecimiento turístico durante el año 2008, con un incremento del 2% pese la crisis mundial con respecto al año anterior.

Según la OMT los datos preliminares de los diferentes ministerios de Turismo de la región Centroamericana recibió de enero a diciembre de 2008, un total de 8,2 millones de turistas, frente a 2007 cuando visitaron la región 8,1 millones de personas.

El incremento de turistas que visitan Centroamérica ha sido posible gracias a las compañías aéreas que unen la región con Europa y el resto de América, así como a la gran oferta turística que ofrecen los siete países que integran la región Centroamericana.

En el momento de la elaboración de este documento Centroamérica experimenta cambios, por el golpe de estado en Honduras y el retiro de Panamá del PARLACEN Centroamericano, generando incertidumbre en cuanto al turismo en la región. A pesar de ello la Marca “Centroamérica” continúa representando a la región y el incentivo a los turistas para que visiten Centroamérica.

2.3 ESTADO ACTUAL DEL TURISMO EN EL SALVADOR.

En los últimos años El Salvador le ha apostado al turismo como fuente de ingreso, a pesar de que este cuenta con la región más pequeña de Centroamérica aproximadamente de 21,040.79 km². Podemos encontrar una diversidad de ambientes aptos para el turismo como; su naturaleza, sus playas, comida típica, cultura, tradiciones, clima cálido, bosques tropicales, reservas naturales. Con un equipamiento turístico de toda clase.

El Salvador ofrece al turista paisajes, cultura, arquitectura, sitios coloniales y arqueológicos, playas, ríos y lagos, en fin cuenta con una gran diversidad de formas de hacer turismo.

El turismo, aporta a El Salvador una oportunidad de desarrollo económico, que inicio después de los acuerdos de paz, firmados en 1992 a pasos muy lentos, ya que su infraestructura entre otros aspectos era muy pobre, pero en 1994 a tan solo dos años de los acuerdos de paz, hubo alrededor de 181,000 turistas, generando un ingreso de 28.80 millones de dólares, tres años mas tarde se crea la Corporación Salvadoreña de Turismo, la cual para el mismo año genera 387,000 turistas lo que significo un ingreso de 74.70 millones de dólares.

En el año 2,004 ingreso 424,7 millones de dólares a la economía, en este mismo año se creo el Ministerio de Turismo. Para el 2,008 según autoridades del sector, El Salvador logró recibir unos 411 millones de dólares en concepto de turismo, durante el primer semestre de este año ingresaron casi un millón de visitantes.

El Ministerio de Turismo (MITUR) señaló en un informe de la Revista Quincenal, editada por Corsatur en los meses de Julio- Agosto que se esperaba que al cerrar el 2009 arriben al territorio nacional 1.664 millones de paseantes.

El país cuenta con rutas turísticas ya establecidas entre las cuales se encuentran:

Ruta Arqueológica (La Libertad y Santa Ana):

Esta ruta se ubica a 36Km al oeste de San Salvador, sobre la Carretera Panamericana CA-1, esta ruta se enfoca en los principales sitios arqueológicos con los que cuenta el país. En la ruta se encuentra; las ruinas de San Andrés ubicadas en el Valle de Zapotitan; las tres pirámides restauradas, una de ellas con una altura de 10 m, en el área también se encuentran estructuras que todavía están recubiertas por desechos volcánicos procedentes de la erupción del Volcán el Playón en 1917, en la misma área se encuentra un museo con exposiciones de piezas encontradas en la zona; en la ruta también se encuentra Joya de Cerén, la cual es considerada como el sitio más importante del mundo maya, ya que este descubrimiento muestra la forma de vida de los Mayas de hace mas de 1,400 años; en Chalchuapa se encuentra la Casa Blanca, siendo esta uno de los últimos sitios descubiertos en el país. En este sitio se pueden encontrar estructuras entre ellas dos pirámides de baja altura, museo en el que se exponen pequeñas piezas de jade y cerámica encontradas en la zona, así como un taller de teñido de añil en donde se puede observar el proceso, Siempre en la Ciudad de Chalchuapa se encuentra El Tazumal, considerado como el sitio arqueológico principal del país, donde existió un asentamiento maya considerado como uno de los más

importantes alrededor de los años 100-200 d.c. en el sitio se pueden observar tumbas, palacios, pirámides y objetos pertenecientes a los mayas, además un museo con la historia de estas ruinas.

Ruta de las flores:

Esta ruta se encuentra ubicada entre los Departamento de Sonsonate (Juayúa, Salcoatitán y Nahuizalco) y Ahuachapán (Apaneca y Ataco) sobre la carretera CA-8.

Esta ruta es promovida por el Ministerio de Turismo desde la segunda mitad de los años noventa, ya que los municipios incorporados cuentan con atractivos de valor cultural, paisajístico y religioso.

A lo largo de la ruta se puede disfrutar de una diversidad de hostales, restaurantes, artesanías y ferias gastronómicas.

Ruta Paraíso Artesanal.

Interesante recorrido de 100 Km., aproximadamente desde la ciudad capital pasando por el punto mas alto del país (Cerro pital a 2730 msnm. Descubriendo las principales artesanías de nuestros pueblos. Visitando el parque arqueológico mas grande de El Salvador que cuenta con pirámides, cancha del juego de pelota, museo y mas.

Ruta del café (La Libertad):

Esta ruta esta ubicada al oeste de San Salvador a 38 Km. sobre la carretera panamericana CA-1 y luego por el desvío hacia la carretera CA-8.

Sobre esta ruta se encuentra el municipio de Jayaque, esta ruta es ideal para las personas amantes del café, ya que en el municipio se localiza La Esperanza, El Carmen y Santa Elena, donde le muestran a los visitantes el proceso de producción del café.

La Ruta de la Paz (Morazán):

Dicha ruta ubicada al este de San Salvador a 200 Km. sobre la Carretera Panamericana CA-1 y luego al norte del Departamento de Morazán sobre la carretera CA-7.

Sobre esta ruta se encuentran los pueblos de Perquín, El Mozote, Corinto, Arandola y Cacaopera, lugares que se identifican por haber sido afectado, en gran manera durante el período de guerra en EL Salvador, ya que estos fueron blancos de acciones militares, que después de los Acuerdos de Paz, estos pueblos se convirtieron en iconos de la guerra de El Salvador. Se creó un Museo en donde se realizan exposiciones fotográficas de poblados en la época de la guerra, armas y uniformes.

Esta ruta destaca por su trascendencia en la historia, complementándose con la riqueza que ofrecen sus paisajes montañosos y con su aire poco contaminado.

La Ruta de los Volcanes:

La ruta de los volcanes ubicada dentro de la cadena costera, de montañas y volcanes, se extiende hacia el extremo este y Oeste de El Salvador, sobre la Carretera Panamericana CA-1.

La Ruta de los Volcanes es integrada por 12 elevaciones entre volcanes cerros y montañas aproximadamente.

Además de las rutas ya establecidas, El Salvador cuenta con otros atractivos como: sus Iglesias, ríos, lagos, playas, reservas ecológicas, gastronomía, sitios arqueológicos y culturales, alojamientos, discotecas, ferias artesanales y gastronómicas, fiestas patronales, parques. El reto para el país es lograr adecuar estos atractivos y recursos para atraer más turistas y hacer de este rubro una fuente de crecimiento económico para el estado.

2.4 ORGANISMOS INVOLUCRADOS EN EL TURISMO DE EL SALVADOR.

El gobierno y estado de El Salvador, en los últimos periodos legislativos, ha acelerado la creación de leyes, políticas y planes de nación, los cuales han generado ministerios, organismos estatales y autónomas que administran el que hacer turístico y protección del medio ambiente. Estos organismos funcionan para lograr desarrollar un turismo sostenible, mediante un marco legal bajo la mirada protectora e impulsadora de dichas instituciones, de ahí la importancia del conocimiento y rol de cada una de las instituciones que gerencia y velan por el desarrollo del turismo en nuestro país. Iniciando por el ministerio encargado del ramo, Ministerio de Turismo (MITUR) Y COSATUR institución autónoma y de derecho publico con la cual nuestro trabajo se vera relacionado directamente. Esto a través de asesorías, contacto con las municipalidades del departamento y revisión del inventario del departamento⁶

2.4.1 MINISTERIO DE TURISMO

El Ministerio de Turismo (MITUR) es la institución rectora en materia de turismo, le corresponde determinar y velar por el cumplimiento de la Política y Plan Nacional de Turismo.

Este ministerio es creado por medio del Decreto Ejecutivo Número 1 CON fecha 1 de junio de 2004, publicado en el Diario Oficial Número 100, Tomo No. 363, de fecha 1 de junio de 2004.

⁶ Monografía de la Micro región del Pacífico – Sonsonate 2002 y Plan Nacional de Ordenamiento Territorial.

El Ministerio tiene como proyección para el año 2014, que la actividad turística en El Salvador se habrá consolidado como un instrumento indispensable para la revitalización y el bienestar social de todos los salvadoreños, la puesta en valor y conservación de los recursos así como para la estrategia de dinamización de la economía y el empleo en el país.

El Salvador será un destino turístico competitivo referente en Centroamérica, en cuyo mercado se posicionará como líder en aquellos segmentos en que, por su singularidad, puede potenciar una ventaja diferencial significativa.

El ministerio de turismo tiene como misión posicionar a El Salvador como marca y destino turístico de primer orden en la Región Centroamericana, mediante la ordenación turística del territorio, la mejora cuantitativa y cualitativa de la oferta, así como la puesta en valor y sostenibilidad de los recursos turísticos⁷.

El ministerio de turismo es un ente rector y le compete velar por el cumplimiento de leyes, normas, planes y políticas que tengan que ver con materia de turismo. A continuación se mencionan algunos artículos de la Ley de Turismo.

LEY DE TURISMO

CAPÍTULO I

OBJETO Y DEFINICIONES

Art. 1.- La presente Ley tiene por objeto fomentar, promover y regular la industria y los servicios turísticos del país, prestados por personas naturales o jurídicas nacionales o extranjeras.

Art. 2.- Para los efectos de la presente Ley se entenderá por:

⁷ Ministerio de Turismo de El Salvador

- a) Turismo o actividad turística: Las actividades que realizan las personas durante sus viajes en lugares distintos a los de su habitual residencia, por un período consecutivo inferior a un año, con fines de recreación o descanso.
- b) Recursos Turísticos Nacionales: Todos los recursos y sitios recreativos, arqueológicos, culturales y naturales que se encuentran dentro del país y que son considerados o desarrollados como atractivos turísticos. Decreto N° 899 Pág. N°3.
- f) Región, Zona o Centro Turístico de Interés Nacional: Lugar o zona del territorio nacional que por sus características constituye un atractivo turístico real o potencial, pero carece de la infraestructura y servicios necesarios para desarrollarse y que sea declarado como tal por el Órgano Ejecutivo en el Ramo de Turismo.
- g) Empresas Turísticas: Las que ofrecen y prestan servicios a turistas en las áreas de información, transporte, alojamiento, alimentación y recreación.

CAPÍTULO II

COMPETENCIAS EN MATERIA DE TURISMO

Art. 8.- Los recursos naturales, arqueológicos y culturales que integren el inventario turístico del país, serán preservados y resguardados por las instituciones a quienes legalmente correspondan tales atribuciones. Las entidades y organismos del Estado o de las municipalidades que tengan la atribución legal de autorizar construcciones, edificaciones o cualquier otro tipo de infraestructura, estarán obligadas a respetar y mantener la vocación turística de tales recursos y las de su ámbito de influencia, para lo cual las construcciones, edificaciones e infraestructuras que se autoricen deberán ser compatibles con los elementos necesarios para el desarrollo turístico de las mismas.

2.4.2 CORPORACIÓN SALVADOREÑA DE TURISMO.

La Corporación Salvadoreña de Turismo (CORSATUR) es la institución gestora del desarrollo turístico del país. Sus acciones están orientadas hacia la coordinación de esfuerzos intersectoriales que buscan contribuir a que el sector se convierta en una de las principales fuentes generadoras de empleo e ingresos que conduzcan al mejoramiento de las condiciones de vida de la población, en forma sostenible.

CORSATUR apoya a otras instituciones, públicas y privadas, en la promoción del rescate de los valores naturales, culturales e históricos del país con la finalidad de convertirlos en atractivos turísticos. Es una institución, nacida el 25 de Julio de 1996, por medio del Decreto Legislativo N° 779 y según su ley el capítulo uno artículo uno. La Corporación Salvadoreña es una entidad autónoma de derecho público. La Corporación se relaciona con cualquier institución pública y privada a través del Ministerio de Turismo. Uno de los objetivos estratégicos de la organización, es ejecutar la Política y el Plan Nacional de Turismo a través de acciones que hagan, de El Salvador un destino turístico sostenible, competitivo y referente en Centroamérica en coordinación con los diferentes actores de la Industria Turística.

Tiene como objetivo secundario gestionar el establecimiento de un marco regulatorio básico que permita el desarrollo de las actividades turísticas dentro de un ámbito ordenado, seguro y confiable⁸.

2.4.3 MINISTERIO DE MEDIO AMBIENTE Y RECURSOS NATURALES.

En El Salvador la presión que la población ejerce sobre el territorio nacional y por ende el medio ambiente, ha producido grandes daños al ecosistema, de ahí la necesidad de generar políticas, leyes y reglamentos que protejan

⁸ Fuente: CORSATUR

y desarrollen maneras del goce de los recursos, medio ambientales para su cuidado y desarrollo en un entorno sostenible en el tiempo.

El ministerio del medio ambiente y recursos naturales es la institución encargada de promover la protección del ambiente y el uso racional de los recursos naturales, a través del desarrollo de políticas, estrategias, marco normativo, legal y de otros instrumentos, mediante procesos participativos que propicien los cambios de comportamiento de la sociedad respecto a su interacción con la naturaleza y el desarrollo sostenible.

“Sus funciones son las de dirigir una gestión ambiental efectiva a través de políticas y normas que en forma participativa y transparente faciliten el desarrollo sostenible de la sociedad salvadoreña.”

Este ministerio ha desarrollado diferentes aportes en el conocimiento del medio ambiente a través de estudios como el informe del estado medio ambiental de El Salvador, monografías, catalogo de zonas protegidas y otros recursos⁹.

Las Leyes que le competen a esta institución del estado tenemos:

- Ley de Medio Ambiente de El Salvador.
- Ley Forestal.
- Ley de conservación de Vida Silvestre.
- Ley sobre Gestión Integrada de los Recursos Hídricos.
- Reglamento General de la ley del medio Ambiente.

De este reglamento podemos mencionar los siguientes artículos:

⁹ Fuente Ministerio de Medio Ambiente y Recursos Naturales

REGLAMENTO GENERAL DE LA LEY DE MEDIO AMBIENTE.

PARTE II ESPECIAL

TITULO II

DE LOS ECOSISTEMAS

CAPITULO I

DEL SISTEMA DE ÁREAS NATURALES PROTEGIDAS

Del Sistema de Áreas Naturales Protegidas y responsabilidades

Art. 85 El Sistema de Áreas Naturales Protegidas, que se crea en el Art. 78 de la Ley, estará constituido por aquellas áreas establecidas antes de la vigencia de dicha Ley y por las que posteriormente se incorporen.

Categorías de Manejo para las Áreas Naturales Protegidas

Art. 86. Las categorías de manejo, técnicamente definidas y establecidas para el país, son:

- a. Parque Nacional;
- b. Monumento Natural;
- c. Área de Manejo de Habitantes/Especies;
- d. Paisajes Terrestre y Marino Protegidos;
- e. Área Protegida con Recursos Manejados; y
- f. Área de Protección y de Restauración.

Fines de las categorías de manejo

LEY FORESTAL

CAPITULO I

DISPOSICIONES PRELIMINARES

Art. 4.- Declarase de utilidad pública la conservación e incremento de los recursos forestales y su utilización con el máximo beneficio social; así como también todas las actividades conducentes o conexas con dichos fines, tales como:

- b) La protección de cuencas hidrográficas y de las zonas altas de éstas, mediante la conservación, mejora o establecimiento de macizos forestales ó la repoblación forestal de las mismas;
- c) La conservación y embellecimiento de las zonas forestales turísticas o de recreación;
- h) El establecimiento de reservas forestales y parques nacionales.

En consecuencia, estarán sujetos a expropiación los inmuebles necesarios para realizar las obras a que se refieren los apartados precedentes.

2.4.4 MINISTERIO DE AGRICULTURA Y GANADERÍA.

En el presente quinquenio el gobierno de El Salvador buscara de las actividades productivas agropecuarias, forestales y pesqueras, negocios rentables competitivos y sostenibles y en consonancia con el medio ambiente.

El Ministerio de Agricultura y Ganadería tiene como funciones: formular, dirigir y controlar la política de desarrollo del sector agropecuario; evaluar el impacto de su aplicación, así como la repercusión de las políticas macroeconómicas en el sector. Coordinar la ejecución de las políticas que corresponden al sector público agropecuario. Tiene entre sus funciones ser una organización moderna, transparente, efectiva y de servicio al del agro y ganadería

en el país; reconocida por sus contribuciones relevantes a favor de un desarrollo agropecuario, forestal y pesquero, caracterizado por ser competitivo, rentable y en armonía social y ambiental.

Nuestro país y en especial el departamento de Sonsonate tiene vocación inminentemente agrícola de ahí que el conocimiento sobre los tipos de suelo, ríos, flora existente, fauna de la zona, proyectos de Ecoturismo a través de sus cultivos tradicionales como el café, bálsamo, maíz, y otros no tradicionales¹⁰.

LEY FORESTAL

ORGANIZACIÓN FORESTAL

Art. 8.- Corresponde al Ministerio de Agricultura y Ganadería adoptar y poner en práctica las medidas y resoluciones necesarias para lograr el cumplimiento de la presente ley y sus reglamentos.

Las demás Secretarías de Estado y las entidades públicas están obligadas a colaborar con el citado Ministerio a fin de prestar en forma coordinada y eficaz la administración del Servicio Forestal.

CAPITULO V

DE LAS ZONAS PROTECTORAS, RESERVAS FORESTALES, PARQUES NACIONALES Y RESERVAS EQUIVALENTES.

Parques Nacionales y Reservas Equivalentes

Art. 47.- El establecimiento de parques nacionales tendrá lugar por medio de decreto del Poder Ejecutivo a propuesta del Ministerio de Agricultura y Ganadería, en los terrenos forestales que por su ubicación, configuración topográfica y otras circunstancias lo ameriten.

¹⁰ Fuente: MAG

Corresponde a El Servicio la administración, conservación, protección, vigilancia, cuidado y acondicionamiento de los Parques Nacionales, según disponga el reglamento.

Dentro del perímetro de los parques nacionales, sólo El Servicio podrá realizar aprovechamientos forestales.

LEY DE ÁREAS NATURALES PROTEGIDAS:

Objetivos Nacionales de Conservación del Sistema de Áreas Naturales Protegidas:

- c) Promover y fomentar opciones para el estudio, la investigación técnica y científica, dar facilidades para la interpretación y educación ambiental y oportunidades para la recreación, esparcimiento y turismo.

LEY DE MEDIO AMBIENTE

TITULO IX ÁREAS PROTEGIDAS

CAPITULO ÚNICO SISTEMA DE ÁREAS NATURALES PROTEGIDAS

CREACIÓN DEL SISTEMA

Art. 78.- Créase el Sistema de Áreas Naturales Protegidas, el cual estará constituido por aquellas áreas establecidas como tales con anterioridad a la vigencia de esta ley y las que se creasen posteriormente.

Es responsabilidad del Ministerio velar por la aplicación de los reglamentos y formular las políticas, planes y estrategias de conservación y manejo sostenible de estas áreas, promover y aprobar planes y estrategias para su manejo y administración y dar seguimiento a la ejecución de los mismos.

2.4.5 CONSEJO NACIONAL PARA LA CULTURA Y EL ARTE.

CONCULTURA es la institución encargada de velar por el fomento de la cultura y el arte y la protección del patrimonio cultural tanto físico como intangible por tanto en esta entidad que proveerá información con referencia a al patrimonio cultural y sitios arqueológicos del departamento.

Esta institución fue creada por decreto ejecutivo en 1991 y de acuerdo con su texto constitutivo, es considerado como el máximo organismo rector y facilitador de la cultura en el país. El Consejo Nacional para la Cultura y el Arte tiene la obligación de Definir, Conducir y Accionar la política cultural nacional.

Cuenta con un departamento de Arqueología que ha inventariado los sitios arqueológicos en el país en esta dependencia desarrollaremos parte de nuestra investigación.

Departamento de Arqueología:

El departamento de Arqueología es la sección gubernamental que depende de la Dirección Nacional de Patrimonio Cultural que esta orientada para diagnosticar, proteger y salvaguardar el patrimonio arqueológico de la Nación Salvadoreña, profundizar la identidad salvadoreña a través de investigaciones arqueológicas y divulgar los resultados de dichos estudios científicos al nivel nacional e internacional¹¹.

Así mismo, da cumplimiento al decreto 513 de la Ley Especial de Protección al Patrimonio Cultural de El Salvador, de tal modo que se asegure a los habitantes el goce y disfrute de la cultura, así como salvaguardar las riquezas arqueológicas, muebles e inmuebles como parte del tesoro cultural salvadoreño.

¹¹ Fuente: CONCULTURA

2.4.6 ALCALDÍAS MUNICIPALES.

Cada municipio esta subordinado a una alcaldía o municipalidad que ordena y organiza la vida civil y política de este territorio a su vez esta regido por un alcalde y su consejo, desde este se realizan reuniones que terminan en decisiones políticas, que se les llama ordenanzas, que norman o disponen del uso del suelo y de otras actividades comerciales, habitacionales, turísticas, limpieza, etc. De ahí la importancia de conocer y contactar con las autoridades legalmente elegidas por la población.

Las disposiciones legales que dan base a estas disposiciones, es el código municipal, este fue aprobado por la asamblea legislativa del país.

Hasta aquí las instituciones que tienen relación con nuestro plan de desarrollo turístico, cubren los diferentes aspectos legales, procesos de certificación, de dominio territorial, diversos estudios que apoyaran y validaran nuestro trabajo. Esto nos proporciona el marco normativo e institucional existente en nuestro país.¹²

El Código Municipal es un instrumento rector utilizado por las municipalidades, algunos artículos que se podrían mencionar de este tenemos:

CODIGO MUNICIPAL

TITULO II

CONCEPTOS GENERALES

CAPITULO UNICO

¹² Fuente: Código Municipal

Art. 4.- Compete a los Municipios:

- 5. La promoción y desarrollo de programas de salud, como saneamiento ambiental, prevención y combate de enfermedades;
- 7. El impulso del turismo interno y externo y la regulación del uso y explotación turística y deportiva de lagos, ríos, islas, bahías, playas y demás sitios propios del municipio;
- 11. La regulación del transporte local y del funcionamiento de terminales de transporte de pasajeros y de carga;
- 18. La promoción y organización de ferias y festividades populares;

2.5 GENERALIDADES DEL DEPARTAMENTO DE SONSONATE.

A continuación se presenta una vista general del departamento en estudio, buscando ubicar y mostrar los más importantes aspectos, que introducirán un panorama del territorio.

2.5.1 UBICACIÓN GEOGRÁFICA.

El Departamento de Sonsonate esta ubicado en la zona occidental de la republica de El Salvador, esta limitado de la siguiente manera: Al Norte por los departamentos de Ahuachapán y Santa Ana; Al Este por el departamento de la Libertad; al Sur por el océano pacifico; al Oeste por le departamento de Ahuachapán.

2.5.2 HISTORIA.

A la llegada de los españoles, la región que ahora es El Salvador, era llamada "Cuscatlán", por los indios locales (Pipiles, descendientes de los Mayas de México). Cuscatlán, estaba dividido en tres regiones:

- Los Izalcos (Zona Occidental del país);

- Reino de Payaquí (Zona Nor.-Central del país);
- Comarca de Chaparrastique (Zona Costero-Oriental del país, a partir del Volcán Chaparrastique, que ahora corresponde al departamento de San Miguel).

El 1º de abril de 1525, el Capitán Gonzalo de Alvarado, fundó la Primera Villa de San Salvador en esta época, el territorio de "Cuscatlán", y hasta 1546, pertenecía administrativa y políticamente, a la Gobernación de Guatemala, donde estaba la Capitanía General, en lo que ahora es Antigua Guatemala.

El 27 de septiembre de 1546, el Emperador Carlos de España y V de Alemania, otorgó a la Villa de San Salvador, el Título de Ciudad, siendo su primer Alcalde, el español don Diego de Holguín.

En 1566, la Provincia de El Salvador, volvió a integrarse a la jurisdicción de la Capitanía General, Audiencia o Reino de Guatemala.

En 1568, la Capitanía General de Guatemala se organizaba política y administrativamente del siguiente modo: Provincia de Chiapas, Provincia de Soconusco, Provincia de Guatemala, Provincia de Verapaz, Provincia del Salvador, Provincia de Honduras, Provincia de Nicaragua, Provincia de Panamá.

Posteriormente se creó la Alcaldía Mayor de San Salvador, y su primera división administrativa, fue en provincias de la siguiente manera:

- Los Izalcos o Sonsonate
- Cuscatlán o San Salvador
- San Miguel o Choluteca.

Debe apuntarse también que históricamente, Choluteca, que ahora es de la República de Honduras que linda con El Salvador por el Oriente y que comprende parte del Golfo de Fonseca, pertenecía a la Provincia de San Miguel.

Por su parte, la Provincia de Cuscatlán o San Salvador, comprendía las regiones que hoy conocemos como los municipios de: Municipio de La Libertad, Chalatenango, San Salvador, Cuscatlán, Cabañas, La Paz, San Vicente, San Julián, Cuisnahuat y Santa Isabel Ishuatán.

En 1786, se modificó toda la estructura político-administrativa de El Salvador por el Rey Carlos III de España, que estableció la Intendencia de San Salvador, que dividió en cuatro provincias:

- Provincia de San Salvador
- Provincia de Santa Ana
- Provincia de San Miguel
- Provincia de San Vicente. (Ésta desapareció como tal, después de la Independencia).

Historia de la formación del departamento de Sonsonate.

Se puede tener una aproximación a la distribución de la población y sistema de ciudades y pueblos de El Salvador considerando los datos de 1768 de un conocido Informe del Arzobispo de Guatemala Cortés y Larraz, cuando en el territorio actualmente salvadoreño, existían 35 Parroquias, con sus correspondientes demarcaciones o Curatos, de las cuales, nada menos que 7 correspondían a la región de Sonsonate, lo que indica la importancia relativa de este.

- Apaneca (Salcoatitán, Juayúa, 1928 habitantes)
- Nahuizalco (Santa Catarina Masahuat, Santo Domingo, San Pedro Puxtla, 4156 hab.)

- Sonsonate (Sonzacate, San Antonio del Monte, Santa Isabel Mexicanos, San Francisco Taculcalco, 3699 hab.)
- Caluco (Nahulingo, Guaymango, Jujutla, 1792 hab.)
- Izalco-parroquia de Los Dolores (3455 hab.)
- Izalco-parroquia de La Asunción (2212 hab.). En conjunto Izalco alcanzaba entonces 5667 habitantes concentrados, siendo por tanto la mayor ciudad “salvadoreña” después de San Salvador, y la única que contaba con dos parroquias.
- Guaymoco, hoy Armenia (San Julián, Cuisnahuat, Santa Isabel Ishuatán, Mizata, 1963 hab.)

En 1786 se decreta una primera división administrativa moderna, donde aparece por primera vez delimitado el territorio actual de El Salvador, como suma de dos ámbitos: el de la recién creada Intendencia de San Salvador (dividida en 4 provincias: Santa Ana, San Salvador, San Vicente y San Miguel).

En concreto: la Provincia de los Izalcos o Alcaldía Mayor de Sonsonate (no incluida en la Intendencia de San Salvador):

- Inicialmente incluía a Sonsonate, Sonzacate, Izalco, Caluco, Nahuizalco, Juayúa, Salcoatitán, Santa Catarina Masahuat, Santo Domingo de Guzmán; San Pedro Puxtla, Guaymango y Jujutla.
- Posteriormente se le une el partido de Ahuachapán, creado en 1785 e integrado por Ahuachapán, Tacuba, Ataco, Apaneca y Atiquizaya.

2.5.3 TERRITORIO.

La región de Sonsonate comprende dieciséis municipios íntimamente unidos no solo por su historia, cultura, cultivos raza u origen étnico sino por compartir corredores o vías de conectividad que hacen mas estrecha y necesaria su unión este es uno de lo hechos importante que hacen necesario la realización de este trabajo de graduación.

2.5.3.1 DIVISIÓN POLÍTICA.

En el Departamento de Sonsonate reside el gobierno departamental y en cada municipio, un consejo integrado por un alcalde, un síndico y varios regidores o concejales estos últimos dependiendo de la cantidad de población de cada municipio (dos Concejales o Regidores en los Municipios que tengan hasta diez mil habitantes, art. 24 Código Municipal). Actualmente el departamento de Sonsonate está dividido en tres distritos: Sonsonate, Izalco y Juayúa. Los cuales tienen categoría de ciudad, villa o pueblo, cada municipio comprende además, cierto numero de cantones y caseríos. A continuación se presenta en el cuadro D-3 los municipios que conforman cada micro región de Sonsonate:

CUADRO B-2

MICRO-REGIONES EN LA REGIÓN DE SONSONATE		
Micro-región del Pacífico	Micro-región Los Izalcos	Micro-región de Juayúa
SONSONATE	IZALCO	JUAYUA
SONZACATE	CALUCO	SALCOATITAN
NAHULINGO	SAN JULIAN	NAHUIZALCO
SANTO DOMINGO DE GUZMAN	CUISNAHUAT	SANTA CATARINA MASAHUAT
SAN ANTONIO DEL MONTE	SANTA ISABEL ISHAUTAN	
ACAJUTLA	ARMENIA	

FUENTE de cuadro: Tomado de Monografía de la Micro- región del Pacífico- Sonsonate

2.5.3.2 EXTENSIÓN TERRITORIAL.

La región de Sonsonate tiene una superficie total de 1,695.56 Km.² esto según la monografía del departamento de Sonsonate publicada por el catastro nacional, este Departamento presenta una riqueza territorial que va desde alturas que proveen un clima fresco hasta el calor del sol y de la playa.

2.5.3.3 POBLACIÓN.

La población regional de acuerdo a las proyecciones de DIGESTYC para el 2008 se estimó en 617,385 habitantes. La densidad 364 hab. / Km.² la población femenina se estima en 322,275 que obedece al 52.2% y la población de masculina se proyectó en 295,110 que representa el 47.8%. A continuación se presenta el gráfico de población para el año 2008 por municipios del Departamento de Sonsonate.

2.5.3.4 CREENCIAS Y COSTUMBRES.

En el departamento se fusionaron la religión católica y las creencias indígenas, reforzadas durante la colonia con diferentes demostraciones de fe de estos, como por ejemplo podemos mencionar en el municipio de Izalco la procesión de los tronos se realiza en la culminación de las fiestas de pascua con la erección del trono en la plaza pública. Antaño se pasearon en hombros por las principales calles y hoy por los cables del tendido eléctrico se ha producido cambios, pero a pesar de esto continúan las tradiciones.

Así también encontramos en Sonsonate, Izalco, Cuisnahuat, Santa Isabel Ishuatán, asociaciones que tienen como tradición la procesión del santo entierro, organizado por varias hermandades llamadas cofradías, unido con las fiestas patronales de cada localidad. Otra tradición importante es las reuniones de los compadres de Cuisnahuat que devuelven la visita a sus compadres de Jayaque, tradicionalmente pasan juntos en vigilia bebiendo Chicha en

honor a San Lucas y a San Cristóbal, santos que son padrinos del niño Jesús según la tradición, esta se realiza en la cueva de los compadres ubicada en Cuisnahuat.

Todas estas fiestas o costumbres son una mezcla que tiene origen precolombino y católico.

2.5.3.5 TOPOGRAFÍA.

La región de Sonsonate se caracteriza por ser un territorio muy contrastado, entre montañas con relieves a veces muy complejos y altitudes que superan los 2,300 msnm., y por otro lado planicies que alcanzan el 40% de la extensión total de la Región. Los ríos son comparativamente muy numerosos, tendiendo a discurrir paralelamente durante largas distancias, en general sin llegar a confluir formando ríos verdaderamente importantes. Destacan:

- El río Sensunapán, o Grande de Sonsonate, que atraviesa el centro de la capital regional, habiendo nacido en Juayúa (las cascadas de La Calera constituyen parte de sus fuentes);
- El río Banderas, que a su vez resulta de la confluencia de los ríos Ceniza y Chiquihuat, que delimitan entre ambos el fértil municipio de Nahulingo.
- El río Ceniza forma el límite entre la propia área urbana de Sonsonate y el municipio de Izalco, habiendo nacido en el Complejo de los Volcanes.
- El río Chiquihuat recibe las aguas de las estribaciones más occidentales de la Sierra del Bálsamo, habiendo nacido cerca del núcleo de San Julián.

La mayor parte de las zonas de montaña alternan paralelamente largas y afiladas lomas con ríos profundos, por lo que las cumbres destacadas son muy escasas (salvo los cerros volcánicos) y las mejores vías de comunicación se apoyan sobre las aristas divisorias de aguas. Por el mismo motivo abundan los núcleos urbanos muy alargados y estrechos.

La mayor parte de los núcleos urbanos de la región se encuentran situados en sitios elevados, y en general sus asentamientos rurales se localizan en zonas accidentadas, hacia el interior del territorio, seguramente condicionados por su particularidad física. La característica de encuentro de ríos muy encajados con altas montañas generalmente ocasiona superficies muy secas, erosionadas y de malas tierras. La Región está relativamente bien dotada en cuanto a red de carreteras; predominante todo un eje muy potente aunque no precisamente recto, formado por la carretera de doble calzada que de San Salvador y el Valle de San Andrés conduce a Izalco-Sonsonate-Acajutla, y prolongado por la carretera del Litoral hasta la frontera con Guatemala.

2.5.3.6 SISTEMA VIAL.

Sonsonate está cruzada por carreteras pavimentadas que lo conectan con San Salvador, Santa Ana y la zona sur de Ahuachapán.

Tres son las carreteras importantes que cruzan el Departamento: la carretera del Litoral, la carretera CA-12 y la carretera CA-8.

La carretera CA- 8 facilita la conexión de Sonsonate y Sonzacate con San Salvador al este; así como de Sonsonate con la ciudad de Ahuachapán, pasando por las ciudades de Nahuizalco, Salcoatitán y Juayúa. Esta carretera se encuentra en buen estado.

2.5.3.7 TRASPORTE.

El sistema vial del departamento ha generado gran tráfico no solo de transporte colectivo sino también de transporte de carga proveniente del puerto de Acajutla. Sonsonate se ha vuelto un corredor de gran tráfico comercial, humano, agrícola y ganadero.

En nuestras visitas a la cabecera y al interior del departamento notamos que solo existe la Terminal de autobuses en el municipio de Sonsonate y Acajutla.

En el ultimo quinquenio se reparo las vías Cuisnahuat, San Julián, Santa Isabel Ishuatán pero hace falta invertir en las infraestructuras de transporte de municipios como Santo Domingo de Guzmán, Santa Catarina Masahuat y San Antonio del Monte que muestran daños en su carpeo debido a la humedad de la época lluviosa. Siendo necesario su mantenimiento, iluminación, y dotarlo de teléfonos de emergencia, puestos de control policial, mobiliario, y señalización en algunos casos.

Además existe la línea ferroviaria en desuso que, desde el Puerto de Acajutla, se dirige a Sonsonate Y continúa hacia Armenia.

A continuación se presenta la información obtenida de las terminales de Sonsonate

CUADRO B-3

DEPARTAMENTO DE SONSONATE SERVICIO DE TRANSPORTE TERMINAL			
RUTA	RECORRIDO	HORARIO	CANTIDAD /UND.
Ruta 41	Palo Combo – Sonsonate	11:30	1 Unidad
Ruta 258	Santa Cruz Tazulá – Sonsonate	7:30 a.m. - 5:00 p.m.	2 Unidades
Ruta 805	Valle Nuevo – Sonsonate	11:10 a.m. – 4: 15 p.m.	1 Unidad
Ruta 260	San Julián – Sonsonate	5:15 a.m. – 5.00 p.m.	3 Unidades
Ruta 260 A	Los Lagartos – Sonsonate	6:30 a.m. – 5:30 p.m.	1 Unidad
Ruta 55	Santa Isabel Ishuatán – Sonsonate	10:15 a.m. – 2:00 p.m.	2 Unidades
Ruta 260 B	Cuisnahuat – Sonsonate	6.40 a.m. – 5:45 p.m.	3 Unidades

Fuente: servicio de despacho Terminal Antigua de Sonsonate

CADRO B-4

DEPARTAMENTO DE SONSONATE SERVICIO DE TRANSPORTE TERMINAL SEDAS			
RUTA	RECORRIDO	HORARIO	CANTIDAD /UND.
Ruta 28	Frontera la Tachadura-Metalio-Las playas -Sonsonate	4:00 a.m. – 7:30 p.m.	Unidad
Ruta 10	Santa Cruz Tzulá – Sonsonate	5:10 a.m. - 6:30 p.m.	Unidades
Ruta 23	Juayúa - Ahuachapán – Sonsonate	4:15 a.m. – 6: 00 p.m.	Unidad
Ruta 252	Puerto de Acajutla – Sonsonate	4:40 a.m. – 8.45 p.m.	40 Unidades
Ruta 246	San Pedro Puxtla – Sonsonate	6:00 a.m. – 6:30 p.m.	13 Unidad
Ruta 490	Salomo – Sonsonate	9:40 a.m. – 10:40 p.m.	2 Unidades
Ruta 246A	Santo Domingo de Guzmán - Sonsonate	6.30 a.m. – 5:30 p.m.	1 Unidades
Ruta 26	Los Cobanos – Sonsonate	5:30 a.m. – 6:10 p.m.	5 Unidades
Ruta 50	El Flor – Sonsonate	6:20 a.m. – 4:30 p.m.	4 Unidades
Ruta 272	Carretera Litoral – Sonsonate	9:30 ; 11:30 a.m. – 4:15 p.m.	2 Unidades
Ruta 217	San salvador – Sonsonate	3:45 a.m. – 6:40 p.m.	60 Unidades
Ruta 216	Santa Ana – Sonsonate	4:30 a.m. – 6:30 p.m.	32 Unidades

Fuente: visita, información proporcionada por despachadores de rutas, Terminal SEDAS

2.5.3.8 SEGURIDAD PÚBLICA.

La violencia que agobia al país, no deja fuera de su acción al Departamento de Sonsonate. Incrementando la inseguridad de la población, visitantes y de los empresarios. Aumenta los costos hospitalarios, afecta la rentabilidad de los negocios y ahuyenta la generación de más empleos, en todas las áreas productivas. En un estudio hecho por el Programa de las Naciones Unidas (PNUD), realizado en 2003, revelo que mantener la violencia en El Salvador le cuesta 1,717 millones de dólares, una cifra que recopila gastos en seguridad privada, médicos, indemnizaciones, pago de seguros, daño emocional, perdidas en salud, entre otros.

Si bien las causas son estructurales, las acciones en materia de seguridad son urgentes en las áreas de prevención de la violencia y delincuencia, con el objetivo de bajar los datos en el grafico SP-1 presenta y refleja la situación actual¹³ en el país.

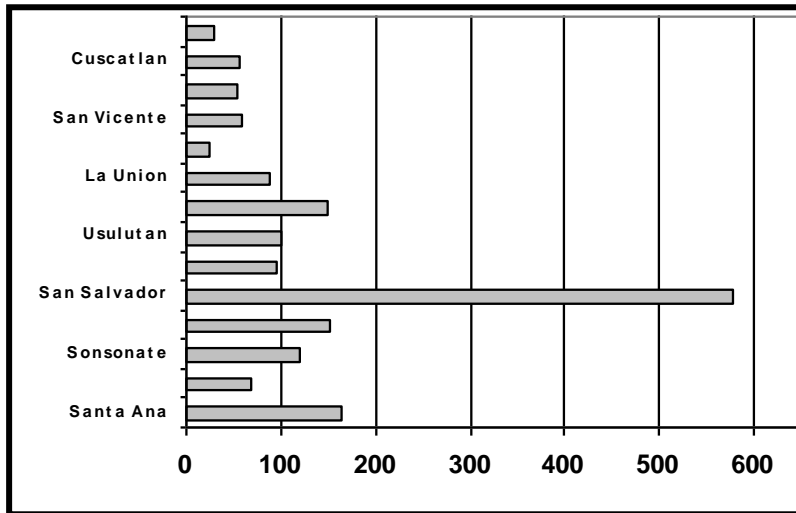
Los Departamentos más violentos según el gráfico SP-2 son: San Salvador, Chalatenango, La Libertad, San Miguel. Sonsonate aparece en el lugar numero seis y 11 en lesionados con armas blancas.

El turismo reciente la actual situación, que puede ser atenuada por las acciones de las autoridades nacionales y locales es de hacer notar la presencia de la Policía Nacional Civil en cada municipio del Departamento (ver cuadro resumen de infraestructura y servicios de apoyo al sector turismo.)

¹³ Fuente: Ministerio de Salud, El Diario de Hoy, 28 de Diciembre de 2009.

LESIONADOS CON ARMA DE FUEGO

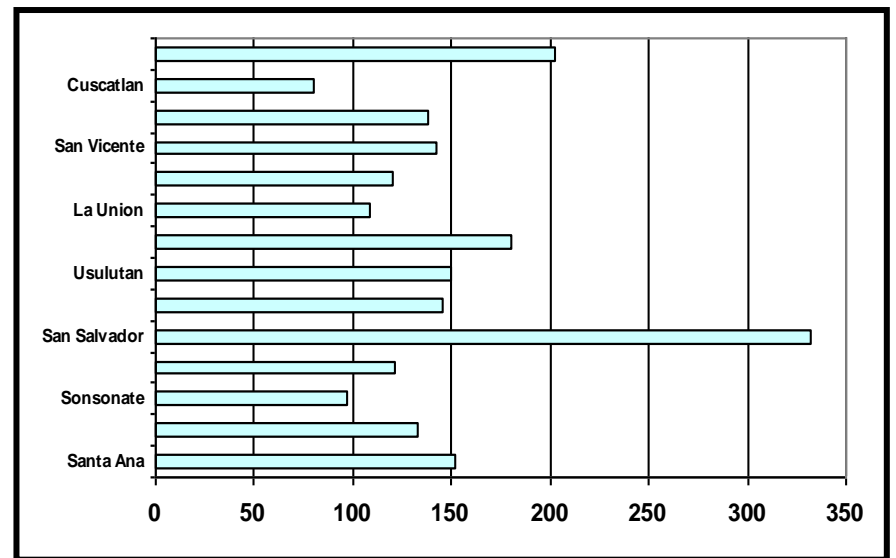
GRAFICO SP-1



Fuente: El Diario de Hoy

LESIONADOS CON ARMA BLANCA

GRAFICO SP-2



Fuente: El Diario de Hoy

MAPA DEL DEPARTAMENTO DE SONSONATE: CARRETERAS PRIMARIAS





**GENERALIDADES DE LOS MUNICIPIOS
E INVENTARIO TURISTICO**



2.6 GENERALIDADES DE LOS MUNICIPIOS E INVENTARIO TURISTICO.

El presente numeral tiene como contenido las generalidades de cada Municipio del Departamento de Sonsonate y la ubicación de recursos, atractivos y equipamiento turístico encontrado.

La dinámica propuesta para dar a conocer la información obtenida, se presenta cada municipio de una forma individual en un orden alfabético, los datos recolectados son producto de las visitas que como grupo de trabajo realizamos a los municipios, en las cuales nos acompañaron funcionarios de las alcaldías municipales, aportando su conocimiento de los lugares y comunidades, así como diferentes fuentes de consulta oficiales, las cuales a continuación detallamos:

- Monografías del departamento de Sonsonate
 - Plan de desarrollo territorial para la región de Sonsonate (PDT)
 - Dirección General de estadísticas y Censos (DIGESTYC) con proyección para el 2008 la distribución de porcentaje por genero: 52.2% Mujeres y 47.8% Hombres.
 - Cartografía proporcionada por FISDL y MARN.
 - Geo-referencias obtenidas por visitas y utilización de GPS, PDT y Monografías.
 - Para la información de inventario turístico medioambiental por el PNODT (Plan Nacional de Ordenamiento y Desarrollo Territorial) que contiene el Plan Nacional y Catalogo de área Naturales.
 - Fotografías obtenidas por las visitas de campo, MITUR y CORSATUR, cortesías de Alcaldías y prestadores de servicios.
 - Manual para el Conocimiento de los Bienes Culturales Inmuebles y Algunas Medidas de Conservación.
- CONCULTURA

Toda esta información fue utilizada en el desarrollo de cada municipio.

El inventario turístico es una necesidad organizativa que tiene como objetivos:

- Buscar y presentar de manera sistematizada y ordenada todos los atractivos, recursos y aquellos prestadores de servicios que se encuentran en el departamento.
- Permite conocer la cantidad y calidad de los bienes y atractivos encontrados en el territorio.
- Establecer y delimitar aquellos atractivos que tiene valor turístico.
- Clasificar por sus características los atractivos en naturales, artificiales, históricos y medio ambiental.
- Mostrar el estado actual de los atractivos, recursos de cada municipio y de sus edificaciones de valor histórico.
- Definir mediante el inventario el uso de los diferentes atractivos sus potencialidades y sus deficiencias.
- Facilita el estudio y análisis de cada atractivo esto debido a que a través de este se pueden implementar medidas de recuperación y mejoramiento de los bienes inventariados.

Objetivo al elaborar un inventario turístico dentro del departamento.


- Es la antesala a un estudio más detallado y a profundidad de cada bien levantado.
- Permite conocer el entorno en el cual esta inmerso el atractivo o el recurso, esto para tener un panorama mas amplio.

- Permitirá ver los aspectos ambientales, históricos, sociales y de infraestructura que el municipio ofrece para mayor aprovechamiento de los recursos.
- Sirve como apoyo en el momento de ubicar en el departamento cada atractivo o bien inventariado.
- Provee de apoyo gráfico (fotografías, planos cartográficos, puntos geo- referenciados) necesarios para el visitante.
- Cocer el crecimiento turístico de las diferentes comunas.
- Genera para las autoridades de las diferentes municipalidades el interés de una permanente actualización de los bienes turísticos y equipamiento turístico que posee dicho municipio.
- Servirá además como guía para ver los lugares de mayor potencial.
- Es información vital para generar propuestas.

El inventario turístico del departamento de Sonsonate recolecta información detallando el número de atractivos, sus características, potencialidades.

Esta información para nuestro estudio es una condición, para la implementación de los análisis y consideraciones, que permitirán la selección y potenciación de aquellos atractivos que ofrece cada municipio.

Además esta información nos servirá para proyectarnos y generar futuras acciones a seguir para poder lograr el objetivo inicial del presente trabajo.



GENERALIDADES DE LOS MUNICIPIOS

MUNICIPIO DE ACAJUTLA



Fundación del Municipio:	Extensión Territorial	Elevación	Accesibilidad
Se le otorgó el título de ciudad el 17 de febrero de 1967	161.72 Km2	20 m.s.n.m. promedio	CA-12, CA-2 y el borde litoral.

Municipios colindantes			
Norte	Sur	Este	Oeste
Jujutla, Guaymango que pertenecen al departamento de Ahuachapan, y Santo Domingo de Guzmán.	Océano Pacífico	Municipio de Sonsonate	Municipio de Jujutla del departamento de Ahuachapan

Población	Densidad Demográfica	Distancia de S.S.	Distancia de Sonsonate
74,450 hab.	460.36 hab. X Km2	85 Km.	12 Km. al sur de Sonsonate

División Política
Se divide en 9 cantones y 84 caseríos

Clima		Coordenadas Geográficas	
Precipitación fluvial	Temperatura	LN	LWG
1200 a 800 cc Anuales	32° C a 42° C	13° 35' 30"	86° 49' 47"

Orígenes v Etimología
La forma correcta de escritura es Acayutla pues este toponímico proviene de Acat, Caña, Carrizo, Vara, Matas, Subarbusto; Ayut, Tortuga; y Tla, sufijo locativo. De tal suerte que su etimología es "Lugar de Tortuga y Matas".

Costumbres y Folklore
El municipio de Acajutla celebra su Fiesta patronal el 29 de mayo en honor a la Santísima Trinidad y realiza la Feria de artesanía de la cultura.

Atractivos del Municipio
<ul style="list-style-type: none"> • Playas • Hoteles y Hostales. • Gastronomía. • Paisajismo •

2.6.1 MUNICIPIO DE ACAJUTLA

El municipio de Acajutla, cuenta con el Puerto Marítimo más importante de El Salvador.

Las oportunidades laborales son grandes ya que existen importantes empresas del sector industrial en el puerto de Acajutla, estas realizan actividades relacionadas con la refinación del petróleo, industrias agroquímicas y transporte marítimo.

Los habitantes del municipio de Acajutla se dedican a la pesca artesanal como principal fuente de trabajo, también el cultivo de granos básicos, hortalizas y frutas.

Dentro del municipio existen espacios protegidos del área de conservación Los Cóbano, que son de carácter costero de gran importancia por contener la única formación arrecifal entre México y Costa Rica. El Parque Marino Los Cóbano incluye, humedales y morrales de la llanura aluvial de Sonsonate, El Zope, manglares de río Banderas, Las Bocanitas, Las Cañas; también se asignan a esta área de conservación algunos espacios integrados en la Baja Montaña del Bálsamo así como también bosques secos y vegetación de farallón

Además cuenta con opciones turísticas de primer nivel con estándares internacionales en Punta Remedios-Los Cóbano (Decamerón Salinitas) que atrae un creciente número de turistas nacionales e internacionales al municipio.

2.6.1.1 DIVISIÓN POLÍTICA

El municipio de Acajutla está dividido en 9 Cantones y 84 Caseríos.

Sus cantones son los siguientes: Santa Rosa , El Coyoil , El Salamo , El Suncita , Metalío, Morro Grande Abajo Punta Remedios , San Julián , Valle Nuevo.

2.6.1.2 COSTUMBRES

El municipio de Acajutla celebra sus fiestas patronales el 29 de mayo en honor a la Santísima Trinidad, en esta festividad se realiza la elección de la reina de Acajutla, desfile de carrozas, festivales con artistas invitados y actividades religiosas.

2.6.1.3 DESCRIPCIÓN TOPOGRÁFICA

El municipio de Acajutla cuenta con un alto porcentaje de planicies en su territorio, posee aproximadamente 13,088 ha de superficie plana, distribuida en su mayoría al centro y sur del municipio.

La mayor parte de planicies se localizan específicamente al entorno sur de la carretera CA-2 que forma parte de la planicie costera de la región de Sonsonate, en esta franja costera se localizan: Playa Costa Azul, Playa Monzón, Playa Metalío y Playa el Suncita y al suroeste de la zona urbana de acajutla se encuentra otra planicie donde se localiza la playa Los Cobanos.

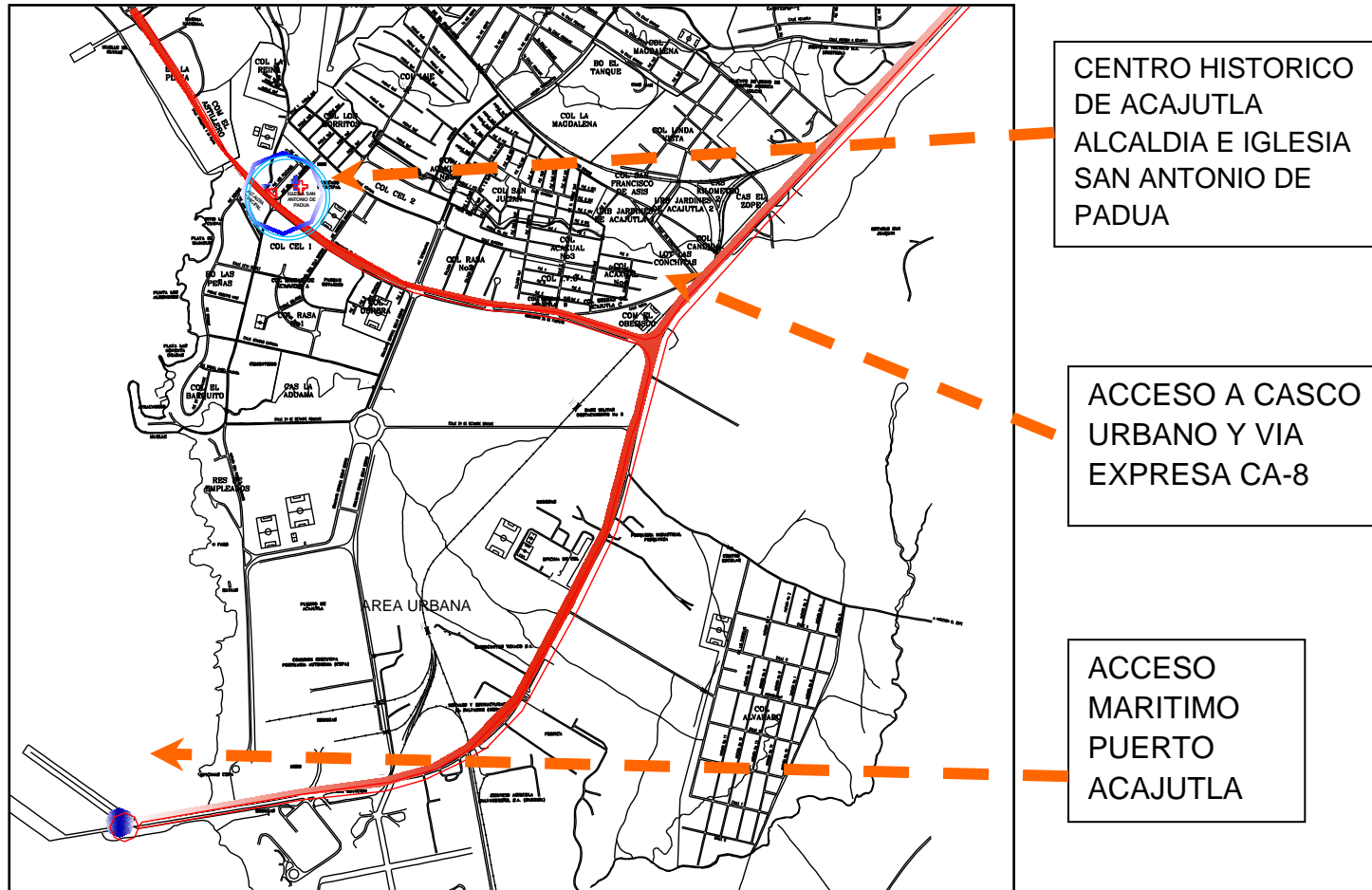
Ya que el municipio de Acajutla no posee cerros importantes, las zonas de mayor relieve se localizan al norte, en los límites con los municipios de Guaymango y Santo Domingo.

2.6.1.4 SISTEMA VIAL Y TRANSPORTE

El sistema vial del municipio de Acajutla tiene un alto nivel de conectividad ya que tiene acceso directo desde San Salvador-Valle San Andrés-Izalco, Sonsonate-Acajutla.

El acceso al municipio es por las carreteras: CA-12 en el tramo Sonsonate-Acajutla y CA-2 Carretera del Litoral que son parte de la estructura vial del municipio.

CASCO URBANO DEL MUNICIPIO DE ACAJUTLA



2.6.1.5 INFRAESTRUCTURA Y SERVICIOS

A continuación se presentan los cuadros de infraestructura y servicios encontrados en el municipio de Acajutla.

SERVICIOS PUBLICOS	% DE LA COBERTURA		DESCRIPCION
	URBANA	RURAL	
SERVICIO DE AGUA POTABLE	80%	70%	La mayor cobertura se ubica en el área urbana
SERVICIO DE AGUAS NEGRAS	40%	—	Solo en área urbana
SERVICIO DE ENERGIA ELECTRICA	90%	60%	Este servicio cubre casi todo el municipio
SERVICIO DE TELEFONIA FIJA	70%	10%	En su mayoría existe en el área urbana
SERVICIO DE TELEFONIA MOVIL	90%	60%	Todas las compañías

Fuente: alcaldía municipal de Acajutla.

SERVICIOS PUBLICOS	UNIDAD	DESCRIPCION
SERVICIO DE BANCOS Y CAJEROS	1	Banco y cajero
SERVICIO DE TRANSPORTE PUBLICO	3 rutas	Rutas: 498, 257, 252.y posee Terminal en municipio
SERVICIO DE GASOLINERA	2	Estaciones de servicios
SERVICIO DE SALUD	1	Unidad de salud e ISSS
SERVICIO DE INFORMACION TURISTICA	0	No posee
SEÑALIZACION TURISTICA	x	Deficiente

Fuente: visita de campo y Alcaldía Municipal de Acajutla.

ATRATIVO/RECURSO TURISTICO MUNICIPIO DE ACAJUTLA



Nombre del Atractivo:		Teléfono:
Playa Salinitas		2429-7300 Alcaldía
Tipo de Atractivo:		Dirección:
Natural		Barrio La Playa
Clase:		Distancia de San Salvador al Municipio:
Turismo Sol y Playa		85 Km.
Código:		Distancia del Municipio al atractivo turístico:
AT		Zona Costera
Coordenadas:		Acceso:
X= 409467,4951908	Elevación: 34 m.s.n.m.	Carretera Litoral
Y= 27.4959,599598		
Que ofrece:		Condiciones de acceso:
Playa y el Cristo de Salinitas		Excelentes condiciones
Entorno:		Ruta de transporte público:
Ranchos y lugares		Ruta 252
Propietario:	Administración:	Tipo de vehículo recomendado:
Alcaldía de Acajutla	Publica	Todo tipo de vehiculo
Descripción del lugar:		
<p>La playa salinitas posee un monumento al Cristo de Salinitas el cual cuando la marea baja se puede visitar hasta llegar al monumento que luego es cubierta su base cuando sube la marea.</p>		

ATRATIVO/RECURSO TURISTICO MUNICIPIO DE ACAJUTLA



Nombre del Atractivo:		Teléfono:
Playa Los Cobanos		2429-7300
Tipo de Atractivo:		Dirección:
Natural		Barrio La Playa
Clase:		Distancia de San Salvador al Municipio:
Turismo Sol y Playa		85 Km.
Código:		Distancia del Municipio al atractivo turístico:
AN		Zona Costera
Coordenadas:		Acceso:
X=409467,4951908	Elevación: 3 m.s.n.m.	Carretera CA-12
Y=27.4959.599598		
Que ofrece:		Condiciones de acceso:
Esparcimiento		Excelentes condiciones
Entorno:		Ruta de transporte público:
Playa, puerto de acajutla		Ruta 252
Propietario:	Administración:	Tipo de vehículo recomendado:
Alcaldía de Acajutla	Publica	Todo tipo de vehiculo
Descripción del lugar:		
Es una playa de Aguas tranquilas de la que se puede observar a lo lejos el puerto de acajutla.		

ATRATIVO/RECURSO TURISTICO MUNICIPIO DE ACAJUTLA



Nombre del Atractivo:		Teléfono:
Playa Metalío		2429-7300
Tipo de Atractivo:		Dirección:
Natural		Metalío
Clase:		Distancia de San Salvador al Municipio:
Turismo Sol y Playa		85 Km.
Código:		Distancia del Municipio al atractivo turístico:
AN		Zona Costera
Coordenadas:		Acceso:
X=405004,695731765	Elevación: 3 m.s.n.m.	Carretera CA-12
Y=278198,797143406		
Que ofrece:		Condiciones de acceso:
Paisaje y entretenimiento		Excelentes condiciones
Entorno:		Ruta de transporte público:
playa, ranchos, carretera CA-12		Ruta 498
Propietario:	Administración:	Tipo de vehículo recomendado:
Alcaldía de Acajutla	Publica	Todo tipo de vehiculo
Descripción del lugar:		
La playa Metalío es una playa limpia sin muchas rocas, sus aguas son tranquilas y ofrece un ambiente de esparcimiento y belleza de su paisaje.		

ATRATIVO/RECURSO TURISTICO MUNICIPIO DE ACAJUTLA



Nombre del Atractivo:		Teléfono:
Muelle pesquero Artesanal		24524704
Tipo de Atractivo:		Dirección:
Paisajismo		Ba. Las Peñas Muelle Artesanal
Clase:		Distancia de San Salvador al Municipio:
Paisaje marino		85 Km.
Código:		Distancia del Municipio al atractivo turístico:
PJ		Zona Costera
Coordenadas:		Acceso:
X=317208,5591	Elevación: 32	Carretera CA-12
Y=279263,136	m.s.n.m.	
Que ofrece:		Condiciones de acceso:
Vistas hacia el océano pacifico		Buenas condiciones
Entorno:		Ruta de transporte público:
Puerto pesquero artesanal		Ruta 252
Propietario:	Administración:	Tipo de vehículo recomendado:
MAG, CEND Pesca	Publica	Todo tipo de vehículos
Descripción del lugar:		
El lugar ofrece vistas panorámicas hacia el océano, se pude observar los barcos que se movilizan en la zona.		

EQUIPAMIENTO TURISTICO MUNICIPIO DE ACAJUTLA



Nombre del Servicios: Hostal y Restaurante Vista al Mar		Teléfono: 2417-5166; 2460-9041
Tipo: Alojamiento y Restaurante		Dirección: Final Calle la Bocana Metalio
Clase: Restaurante de playa		Distancia de San Salvador al Municipio: 85 Km.
Código: RES		Distancia del Municipio al atractivo turístico: Zona costera
Coordenadas: X= 402671,170048784 Y=279711,695980376		Acceso: Carretera Litoral
Servicios que ofrece Alimentación, música en vivo, pista de baile Y alojamiento		Condiciones de acceso: Buenas condiciones
Capacidad: 800 personas en restaurante		Ruta de transporte público: Ruta 498
Propietario: María Ignacia Acevedo	Administración: Privado	Tipo de vehiculo recomendado: Todo tipo de vehiculo

Descripción del lugar:

Sus instalaciones poseen una piscina, área de habitación con 8 habitaciones dobles y área de restaurante con mesas al aire libre con vista a la playa Metalio.

EQUIPAMIENTO TURISTICO MUNICIPIO DE ACAJUTLA



Nombre del Servicios: Hotel y Restaurante Villa Esmeralda		Teléfono: 24575500/02 24575507
Tipo: Alojamiento y Gastronomía		Dirección: Playa Metalio Sonsonate
Clase: Hotel y Restaurante de Playa		Distancia de San Salvador al Municipio: 85 Km.
Código: RES		Distancia del Municipio al atractivo turístico: Zona costera
Coordenadas: X=405693,874852493 Y=277979,281719461		Acceso: Carretera CA-12
Elevación: 54 m.s.n.m.		Condiciones de acceso: Buenas condiciones
Servicios que ofrece Alimentación, música en vivo, pista de baile y alojamiento		Ruta de transporte público: Ruta 498
Capacidad: 80 Personas		Tipo de vehiculo recomendado: Todo tipo de vehiculo
Propietario: Víctor Alberto Mejía	Administración: Privado	
Descripción del lugar: Este lugar ofrece además de su restaurante con comida a la carta, alojamiento con 18 habitaciones; 6 habitaciones sencillas, 10 habitaciones dobles y 2 suites, Con aire acondicionado y televisión con cable. El hotel y restaurante Villa Esmeralda tiene piscinas, ranchos y acceso directo a la playa Metalio.		

EQUIPAMIENTO TURISTICO MUNICIPIO DE ACAJUTLA



Nombre del Servicios: Restaurante y Hostal Beach Blue Mery		Teléfono: 2431-6927
Tipo: Alojamiento y gastronomía		Dirección: Playa Metalio Cantón Suncita
Clase: Restaurante de Playa		Distancia de San Salvador al Municipio: 85 Km.
Código: RES		Distancia del Municipio al atractivo turístico: Zona costera
Coordenadas: X=402881560879529 Y=279605,038721356		Acceso: Carretera CA-12
Elevación: 35 m.s.n.m.		
Servicios que ofrece Especialidad mariscos, música en vivo		Condiciones de acceso: Buenas condiciones
Capacidad: 480 Personas		Ruta de transporte público: Ruta 498
Propietario: José Pedro Ganuza	Administración: Privado	Tipo de vehiculo recomendado: Todo tipo de vehiculo

Descripción del lugar:
El Hotel y restaurante Beach Blue Mery se localiza en el canton Suncita a 85 Km de San Salvador, las instalaciones ofrecen una piscina y acceso directo a la playa Metalio.
En el área de restaurante se ofrece música en vivo los fines de semana, comida a la carta con su especialidad de mariscos, pista de baile y reservación para eventos.
Además el hostel posee 6 habitaciones; 3 Habitaciones sencillas y 3 dobles.

EQUIPAMIENTO TURISTICO MUNICIPIO DE ACAJUTLA



Nombre del Servicios: Hostal y Restaurante Vista al Mar		Teléfono: 2417-5166; 2460-9041
Tipo: Alojamiento y Restaurante		Dirección: Final Calle la Bocana Metalio
Clase: Restaurante de Playa		Distancia de San Salvador al Municipio: 85 Km.
Código: RES		Distancia del Municipio al atractivo turístico: Zona costera
Coordenadas: X= 402671,170048784 Y=279711,695980376		Acceso: Carretera CA-12
Servicios que ofrece Alimentación, música en vivo, pista de baile y alojamiento		Condiciones de acceso: Buenas condiciones
Capacidad: 800 personas en restaurante		Ruta de transporte público: Ruta 498
Propietario: María Ignacia Acevedo	Administración: Privado	Tipo de vehiculo recomendado: Todo tipo de vehiculo

Descripción del lugar:

Sus instalaciones poseen una piscina, área de habitación con 8 habitaciones dobles y área de restaurante con mesas al aire libre con vista a la playa Metalio.

EQUIPAMIENTO TURISTICO MUNICIPIO DE ACAJUTLA



Nombre del Servicio:			Teléfono:
Hotel Los Cobanos Village Longe			2420-5248
Tipo de Servicio:			Dirección:
Alojamiento			Cantón Punta Remedios Playa Los Cobanos
Clase:			Distancia de San Salvador al Municipio:
Hotel de Playa			85 Km.
Código:			Distancia del Municipio al atractivo/sitio
HA			Zona costera
Coordenadas:			Acceso:
X=412823,077281201		Elevación: 48 m.s.n.m.	Carretera CA-12
Y=267385,574795269			
Nº de	Nº de Cabañas	Nº de Camas	Condiciones de acceso:
8	4	16	Buenas condiciones
Otros servicios que ofrecen.			Ruta de transporte público:
Menú a la carta			Ruta 257
Propietario:		Administración:	Tipo de vehículo recomendado:
Hnos.Suarez/José Roberto		Privado	Todo tipo de vehículo
Descripción del lugar:			
Es un hotel pequeño con 8 habitaciones dobles con televisión con cable, una piscina y áreas de descanso. Ofrecen comida a la habitación u áreas de descanso.			

EQUIPAMIENTO TURISTICO MUNICIPIO DE ACAJUTLA




Nombre del Servicio:			Teléfono:
Oasis Ling Tour			2420-5265
Tipo de Servicio:			Dirección:
Alojamiento y Gastronomía			Residencial Salinitas II Lote 21-22
Clase:			Distancia de San Salvador al Municipio:
Hostal y Restaurante de playa			85 Km.
Código:			Distancia del Municipio al atractivo/sitio
HA			Zona costera
Coordenadas:			Acceso:
X=410991,550821914	Elevación: 44 m.s.n.m.		Carretera CA-12
Y=269336,853354476			
Nº Habitaciones	Nº de Cabañas	Nº de Camas	Condiciones de acceso:
18		18	Buenas condiciones
Otros servicios que ofrecen.			Ruta de transporte público:
Restaurante con capacidad para 320 personas			Ruta 257
Propietario:		Administración:	Tipo de vehículo recomendado:
Ashley Handal		Privado	Todo tipo de vehículo

Descripción del lugar:

Oasis Ling Tou es un hostal y restaurante de playa rodeado de jardines muy agradables para dar un paseo entre sus sendas las cuales nos conducen al mar.

EQUIPAMIENTO TURISTICO MUNICIPIO DE ACAJUTLA



Nombre del Servicio:			Teléfono:
Hotel Royal Decameron Salinitas			2247-9191 / 2420-5000
Tipo de Servicio:			Dirección:
Alojamiento			Km.88 Carretera Los Cobanos, Acajutla
Clase:			Distancia de San Salvador al Municipio:
Hotel de playa			85 Km.
Código:			Distancia del Municipio al atractivo/sitio
HA			Zona costera
Coordenadas:			Acceso:
X= no se pudo referenciar		Elevación:	Carretera CA-12
Y=			
Nº de	Nº de Cabañas	Nº de Camas	Condiciones de acceso:
572		1104	Buenas condiciones
Otros servicios que ofrecen.			Ruta de transporte público:
Restaurantes con capacidad para 700 personas			Ruta 257
Propietario:		Administración:	Tipo de vehículo recomendado:
Jorge Zedan		Privado	Todo tipo de vehículo

Descripción del lugar:
El Hotel Royal Decameron es uno de los Hoteles de playa mas completos de Sonsonate sus instalaciones cuenta con área de restaurantes, piscinas, hotel con servicios de gimnasio, bares, discoteca y acceso directo a la playa.

EQUIPAMIENTO TURISTICO MUNICIPIO DE ACAJUTLA



Nombre del Servicio: Restaurante Acajutla		Teléfono: 2452-4375
Tipo de Servicio: Gastronomía		Dirección: Av. Miramar del Barrio Las Peñas
Clase: Restaurante de playa		Distancia de San Salvador al Municipio: 85 Km.
Código: RES		Distancia del Municipio al atractivo/sitio Área Costera
Coordenadas: X=409686,005828075 Y=274347,75354506		Acceso: Carretera CA-12
Elevación: 57 m.s.n.m.		
Servicios que ofrece Especialidad mariscos 1104		Condiciones de acceso: Excelentes condiciones
Capacidad: 200 personas		Ruta de transporte público: Ruta 252
Propietario: Maribel Guadron de Urrutia	Administración: Privado	Tipo de vehiculo recomendado: Todo tipo de vehiculo

Descripción del lugar:
El Restaurante Acajutla se encuentra en acceso directo sobre la carretera CA-12, con una vista panorámica al mar, además ofrece a sus visitantes menú a la carta con su especialidad en mariscos, música en vivo los días de alta afluencia y televisión por cable.

EQUIPAMIENTO TURISTICO MUNICIPIO DE ACAJUTLA



Nombre del Servicio: Restaurante El Pedregal		Teléfono: 2450-5020
Tipo de Servicio: Gastronomía		Dirección: Calle Los Cobanitos Punta Remedios
Clase: Restaurante de Playa		Distancia de San Salvador al Municipio: 85 Km.
Código: RES		Distancia del Municipio al atractivo/sitio Zona costera
Coordenadas: X=413082,5985 Y=267369,49332		Elevación: 70 m.s.n.m.
Servicios que ofrece Especialidad mariscos y reservación de eventos		Acceso: Carretera CA-12
Condiciones de acceso: Buenas condiciones		Capacidad: 240 personas
Ruta de transporte público: Ruta 257		Propietario: Laura Dueñas
Administración: Privado	Tipo de vehiculo recomendado: Todo tipo de Vehiculo	

Descripción del lugar:
El restaurante cuenta con dos piscinas una para adultos y la otra para niños, en sus instalaciones se pueden celebrar todo tipo de eventos con capacidad para 240 personas. No posee acceso directo a la playa.

EQUIPAMIENTO TURISTICO MUNICIPIO DE ACAJUTLA



Nombre del Servicio: Parque Jardín Botánico Cristóbal Alemán		Teléfono: 2429-7300
Tipo de Servicio: Recreación y Esparcimiento		Dirección: Calle Principal Pedro de Alvarado
Clase: Parque Natural		Distancia de San Salvador al Municipio: 85 Km.
Código: PN		Distancia del Municipio al atractivo/sitio Casco urbano
Coordenadas: X=410056,152795618 Y=274372,496548919		Acceso: Carretera CA-12
Elevación: 50 m.s.n.m.		
Servicios que ofrece Área de juegos, área de descanso, sendas		Condiciones de acceso: Buenas condiciones
Capacidad: Lugar publico		Ruta de transporte público: Ruta 252
Propietario: Alcaldía Municipal	Administración: Municipal	Tipo de vehiculo recomendado: Todo tipo de vehiculo

Descripción del lugar:
El Parque Jardín Botánico Cristóbal Alemán, es un parque que le pertenece a la comuna de Acajutla, es un parque de gran proporción, posee cancha de balón cesto, juegos para niños, una glorieta, áreas de descanso tipo cabañas, un área para eventos y sendas peatonales rodeada de jardines.

EQUIPAMIENTO TURISTICO MUNICIPIO DE ACAJUTLA



Nombre del Servicio:		Teléfono:
Iglesia San Antonio de Padua		2452-3060
Tipo de Servicio:		Dirección:
Religioso		Avenida Don Pedro de Alvarado
Clase:		Distancia de San Salvador al Municipio:
Iglesia moderna		85 Km.
Código:		Distancia del Municipio al atractivo/sitio
PCH		Centro Urbano
Coordenadas:		Acceso:
X=410138,88024437	Elevación: 56	Carretera CA-12 , hacia el centro urbano por la Av. Don Pedro de Alvarado
Y=274363,730954239	m.s.n.m.	
Entorno:		Condiciones de acceso:
Se localiza en el centro urbano de Acajutla. Alcaldía, parque, Unidad de salud.		Buenas condiciones
Capacidad		Ruta de transporte público:
		Ruta 252
Propietario:	Administración:	Tipo de vehiculo recomendado:
Fray Mauricio Meléndez	Privado	Todo tipo de vehiculo

Descripción del lugar:

La iglesia San Antonio de Padua celebra sus fiestas del 22 al 23 de mayo. Con una arquitectura moderna.

Las fiestas patronales se celebran con desfiles, ruedas y actividades religiosas.



SIMBOLOGÍA

	AEROPUERTO
	AREA RECREATIVA
	ARTESANIAS
	BALNEARIO
	CRUJA ROJA
	GASOLINERA
	LAGO
	HOTEL
	TELEFONO

SIMBOLOGÍA

	Red Vial primaria
	Cuerpos de Aguas
	ARQUEOLOGIA RUMAS
	FERROCARRIL
	IGLESIA
	RESTAURANTE
	SOL Y PLAYA
	TALLER MECANICO

ATRATIVOS/ RECURSOS/ PRESTADORES SERVICIOS

1 Hotel y Restaurante Villa Esmeralda.	8 Restaurante el Pedregal.
2 Restaurante y Hostal Bosch Blue Mary.	9 Parque Jardín Botánico Cristóbal Nemán.
3 Hostal y Restaurante Vista al Mar.	10 Iglesia San Antonio de Padua.
4 Hotel Los Cobanos Village Longe	11 Playa Salinitas.
5 Oasis Ling Tour.	12 Playa los Cobanos.
6 Hotel Royal Decameron Salinitas.	13 Playa Acajutla.
7 Restaurante Acajutla.	14 Playa Metako.



PROYECTO

"PLAN DE DESARROLLO TURÍSTICO PARA EL DEPARTAMENTO DE SONSONATE "

UBICACION

DEPARTAMENTO DE SONSONATE

CONTENIDO DE LA HOJA

" ATRACTIVOS, RECURSOS Y SERVICIOS DEL MUNICIPIO DE ACAJUTLA, DEPARTAMENTO DE SONSONATE. "

PRESENTA:

BERRIOS REYES, WENDY ROXANA
 CORDERO BARAHONA, LAURA VIOLETA
 MONRROY, CESAR SALVADOR

DOCENTE ASESOR:

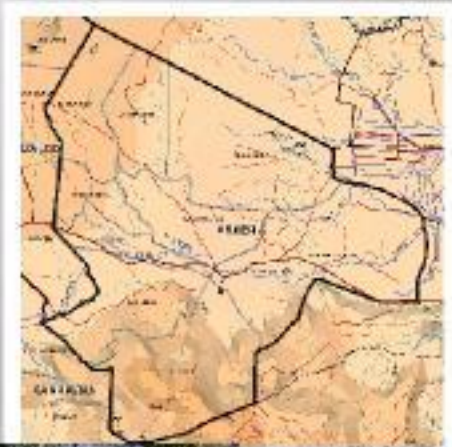
ARQ. FREDY REYNALDO JOMA

FECHA: MARZO 2010 ESCALA PLOTEO 1:1 ESCALA: 1:70,000

CORRELATIVO HOJA:

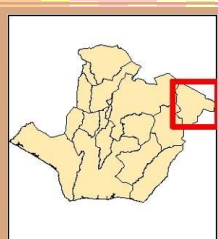
ARPSM01 1 / 24

ANSI B



ARMENIA

GENERALIDADES DE LOS MUNICIPIOS MUNICIPIO DE ARMENIA



Fundación de Municipio		Extensión territorial		Elevación		Accesibilidad	
Se decreta Villa el 22 de febrero de 1881 y ciudad 9 de Sep. 1919		65,64Km		515 m.s.n.m. promedio		Acceso directo por carretera CA-8 en buen estado.	
Municipios Colindantes							
Norte		Sur		Este		Oeste	
Ciudad Arce (La Libertad) y el congo (Santa Ana)		San Julián y Tepecoyo (La Libertad)		Sacacoyo (La Libertad),		Izalco	
Población		Densidad Demográfica		Distancia de S.S.		Distancia de Sonsonate	
28,112 hab.		428.27 hab. x Km2		41 ½ Km.		23 ½ Km. al este	
División política							
El municipio de Armenia esta dividido por 9 Catones y 65 caseríos							
Clima				Coordenadas Geográficas			
Precipitación fluvial		Temperatura		LN		LWG	
1600 y 2000 mm		19°C a 25°C		13°42'19"		89°26'47"	
Orígenes y Etimología							
Topónimo Guaymoco o Guaymúcuz tiene varios significado: " Lugar de la gran apedreada", " En el gran oratorio del camino", " Árboles gigantes", o " En el lugar donde esta el oratorio de las ranas"							
Costumbres y Folklore							
Del 20 al 25 de noviembre se celebra la fiesta patronal en honor a Santa Teresa de Jesús. El 16 al 25 de Diciembre en honor al patrona San Silvestre Papa.							
Atractivos del Municipio							
<ul style="list-style-type: none"> • La iglesia San Silvestre y Santa Teresa de Ávila • Parque Central Tomas Regalado. • Gastronomía. • Paisajismo. 							

2.6.2 MUNICIPIO DE ARMENIA

El municipio de Armenia es conocido como la cuna de una de la más grande exponente de la literatura Salvadoreña Carmen Brannon Vega conocida en el ámbito literario con su seudónimo de Claudia Lars.

La actividad económica de Armenia es la Agricultura, predominando el cultivo de café, caña de azúcar, cereales, hortalizas y verduras, además de la ganadería y el comercio, pero el mayor ingreso lo genera la comercialización de ladrillos y tejas.

Pero Armenia se ubica en uno de los municipios de mayores problemas de seguridad, a causa de esto la municipalidad esta implementando programas de prevención para los jóvenes por medio de actos culturales, talleres y encuentros deportivos. También existe un programa para las mujeres de Armenia con el objetivo de capacitarlas para emprender su propia empresa, con a colaboración de AGAPE e INSAFOR. Además de programas medioambientales entre otros, todo esto en colaboración de organizaciones gubernamentales y no gubernamentales.

Armenia no posee sitios turístico pero la comuna y su población le apuesta a el turismo, por encontrarse alledaños a la ruta de las Flores, e iniciar con el rubro Gastronomía en la ciudad.

2.6.2.1 DIVISIÓN POLÍTICA

Armenia esta dividido en 9 Cantones y 65 Caseríos.

Sus Cantones son los siguientes: Azacualpa, El Cerro, El Guayabo, El Rosario, La Puerta, Las Crucitas, Los Mangos, Tres Ceibas, Valle Nuevo

2.6.2.2 COSTUMBRES

Armenia celebra del 16 al 25 de Diciembre las fiestas en honor a su patrono San Silvestre Papa y del 20 al 25 de Noviembre la fiesta patronal en honor a la Co-patrona Santa Teresa de Ávila.

Las celebraciones inician con una alborada y con su tradicional desfile de correo, luego con la coronación de la reina de las fiestas patronales, realizando el desfile de las carrozas de las reinas por las calles principales del municipio, dentro de las festividades se celebran actos religiosos, juegos recreativos, encuentros deportivos, jaripeos, cabalgatas y finalizan con un carnaval.

Hace ya 3 años que la ciudad de Armenia realiza el festival gastronómico en semana santa, como la iniciativa de invitar a los turistas a conocer un poco más de este municipio, este festival se realiza en el parque central.

Además en agosto se realiza el Festival gastronómico-artesanal, en ella se realizan actividades como cabalgatas, y la venta de artesanías, todo esto realizado con apoyo de la empresa privada del municipio.

2.6.2.3 DESCRIPCIÓN TOPOGRÁFICA

La configuración natural de Armenia es bastante plana en su extensión territorial, pero también posee zonas de alto relieves. La parte sur del municipio se destacan las lomas: Tres Ceibas, el Tacuacín, el Suncita, El Manzano. y los Cerros: El Caballito, Nanahuatzin y Masatepeque.

Entre los ríos que posee el municipio tenemos sus principales:

-Río Negro: al noroeste del cerro Caballito a 3.2 Km. al sureste de Armenia que corre en dirección Sureste, al N.O. recibe la influencia de las quebradas seca y manzano, continuando al municipio de San Julián sirviendo este como limite con San Julián e Izalco. Con una longitud promedio dentro de Armenia de 3.2 Km.

-Río Azacualpa o El Pito: Se forma de la confluencia de las quebradas: Barranca, El Pital Y Barranca del Puente o Llano Grande, 4.3 Km. Al N.O. de la ciudad de Armenia, corre en dirección S.E. a E., hasta unirse con la quebrada La Periquera y dar origen al río Agua Caliente, con una longitud de 5 Km. Tata Matías: Nace al Norte del caserío Las Crucitas segunda zona con 5.1 Km. al Norte de la ciudad de Armenia; corre en dirección Este, y al entrar al departamento de La Libertad es utilizado para obras de riego agrícola, en el Valle de Zapotitán. Tiene una longitud de 3.5 Km. dentro del municipio. Otros ríos que podríamos mencionar se encuentran Agua Caliente, Santa Teresa, Atiguaya, Shalshutiat, Putunchuzcu y Paso Hondo.

2.6.2.4 SISTEMA VIAL Y TRANSPORTE

El acceso a Armenia es sobre la carretera CA-8 al nivel del Km. 41 ½, la carretera CA-8 que se encuentra en buen estado, su acceso principal es la calle 9 de septiembre.

El servicio de transporte de buses de Armenia da inicio desde las 4:30 a.m. y finalizan hasta las 9:00 p.m.

Las rutas localizadas son las siguientes:

- Ruta 208 con recorrido de San Salvador a Armenia
- Ruta 203 con recorrido de Armenia a San Julián - S.S.
- Ruta 170 de Armenia a San Isidro
- Ruta 3LL de Armenia a El Poliedro

2.6.2.5 INFRAESTRUCTURA Y SERVICIOS

A continuación se presentan los cuadros de infraestructura y servicios encontrados en el municipio de Armenia.

SERVICIOS PUBLICOS	% DE LA COBERTURA		DESCRIPCION
	URBANA	RURAL	
SERVICIO DE AGUA POTABLE	85%	60%	La mayor cobertura se ubica en el área urbana
SERVICIO DE AGUAS NEGRAS	60%	–	Solo en área urbana
SERVICIO DE ENERGIA ELECTRICA	95%	80%	Este servicio cubre casi todo el municipio
SERVICIO DE TELEFONIA FIJA	80%	10%	En su mayoría existe en el área urbana
SERVICIO DE TELEFONIA MOVIL	90%	50%	Todas las compañías

Fuente: alcaldía municipal de Armenia.

SERVICIOS PUBLICOS	UNIDAD	DESCRIPCION
SERVICIO DE BANCOS Y CAJEROS	1	Banco, no así cajero
SERVICIO DE TRANSPORTE PUBLICO	4 rutas	208,203,170,3LL
SERVICIO DE GASOLINERA	1	Estación de servicio
SERVICIO DE SALUD	1	Unidad de salud y fosalud dentro de unidad de salud
SERVICIO DE INFORMACION TURISTICA	0	No posee
SEÑALIZACION TURISTICA	0	No posee

Fuente: visita de campo y Alcaldía Municipal de Armenia.

EQUIPAMIENTO TURISTICO MUNICIPIO DE ARMENIA



Nombre del Servicio: Restaurante Los Jalapeños		Teléfono: -----
Tipo de Servicio: Gastronomía		Dirección: Calle Araujo y 2da Av. Norte.
Clase: Restaurante urbano		Distancia de San Salvador al Municipio: 41.5 Km.
Código: RES		Distancia del Municipio al atractivo/sitio 50 metros de la alcaldía
Coordenadas: X=13° 44.714' Y=89° 30.027'		Acceso: Se localiza a un costado del parque central.
Servicios que ofrece Comida Mexicana		Condiciones de acceso: En excelentes condiciones.
Capacidad: 28 Personas		Ruta de transporte público: Todas las rutas hacia Armenia: 208, 203, 170, 3LL
Propietario: Sr. José López	Administración: Privado	Tipo de vehiculo recomendado: Todo tipo de vehiculo

Descripción del lugar:
Es un lugar agradable localizado al costado norte del parque central del municipio de Armenia, en el se respira un ambiente tranquilo con un bonita vista del parque.
Es amablemente atendido por su propietario con una variedad de comidas al estilo mexicano.
Su horario de atención son todos los días de 8 a.m. a 10 p.m. cuenta con música ambiental y televisión con cable.

EQUIPAMIENTO TURISTICO MUNICIPIO DE ARMENIA



Nombre del Servicio:		Teléfono:
Café y típicos El Sabor de mi Pueblo.		-----
Tipo de Servicio:		Dirección:
Gastronomía		5º Calle PTE y Calle 3 de abril.
Clase:		Distancia de San Salvador al Municipio:
Café		41.5 Km.
Código:		Distancia del Municipio al atractivo/sitio
RES		100 m. de la alcaldía
Coordenadas:		Acceso:
X=13° 44.834'	Elevación:	Se encuentra dentro del área urbana del municipio
Y=89° 30.054'	579 m.s.n.m.	
Servicios que ofrece		Condiciones de acceso:
Comida Típica		En buenas condiciones.
Capacidad:		Ruta de transporte público:
30 Personas		Todas las rutas hacia Armenia: 208, 203, 170, 3LL
Propietario:	Administración:	Tipo de vehículo recomendado:
privado	Privado	Todo tipo de vehículo
Descripción del lugar:		
<p>El Café y Típicos de mi pueblo, es un rincón muy agradable recién establecido para el momento de la visita, este lugar ofrece platos típicos como: yuca, chilate, nuegados, Camote en miel, pasteles y enchiladas entre otros platillos.</p> <p>Además ofrecen actos culturales y música en vivo en las afueras de sus instalaciones los fines de semana. Esta localizado dentro de el área urbana a pocos metros de la alcaldía.</p>		

EQUIPAMIENTO TURISTICO MUNICIPIO DE ARMENIA



Nombre del Servicio:		Teléfono:
Restaurante Las Veraneras		2452-1247
Tipo de Servicio:		Dirección:
Gastronomía		Pje. Agua Caliente # 1 barrio La Cruz.
Clase:		Distancia de San Salvador al Municipio:
Restaurante urbano		41.5 Km.
Código:		Distancia del Municipio al atractivo/sitio
RES		100 m. de la alcaldía
Coordenadas:		Acceso:
X=13° 44.907'	Elevación:	Sobre la Avenida 3 de Abril, este es el acceso principal al el área urbana de Armenia de la CA-8
Y=89° 30.053'	568 m.s.n.m.	
Servicios que ofrece		Condiciones de acceso:
Comida a la carta.		En excelentes condiciones.
Capacidad:		Ruta de transporte público:
300 Personas		Todas las rutas hacia Armenia: 208, 203, 170, 3LL
Propietario:	Administración:	Tipo de vehículo recomendado:
Sr. José Alberto Sandoval	Privado	Todo tipo de vehiculo

Descripción del lugar:


El restaurante Las Veraneras tiene un ambiente familiar, con una vista panorámica de 180°, sus instalaciones puede albergar hasta 300 personas.

Las instalaciones cuenta con una pista de baile, por lo cual se pueden celebrare diferentes tipos de eventos: fiestas, seminarios, entre otros.

La especialidad de sus comidas son la carne y pollo a la parrilla, y su horario de atención los días de semana de 1:00 a 10:00 p.m. y los fines de semana desde las 11:00 a.m.

Cuenta con televisión con cable, música ambiental y servicios de bar.

EQUIPAMIENTO TURISTICO MUNICIPIO DE ARMENIA



Nombre del Servicio:		Teléfono:
Estación del ferrocarril		-----
Tipo de Atractivo:		Dirección:
Histórico		Final calle Arturo Araujo
Clase:		Distancia de San Salvador al Municipio:
Patrimonio Histórico		41.5 Km.
Código:		Distancia del Municipio al atractivo/sitio
PCH		A 90 m. de la alcaldía
Coordenadas:		Acceso:
X=13° 44.773'	Elevación: 584	Sobre la calle Antonio Araujo.
Y=98° 30.355'	m.s.n.m.	
Que ofrece:		Condiciones de acceso:
Un recorrido por el pasado.		Se encuentra en reparaciones.
Entorno:		Ruta de transporte público:
Proyección de polideportivo		
Propietario:	Administración:	Tipo de vehículo recomendado:
FENADESAL	privada	Todo tipo de vehículo

Descripción del lugar:
 La estación del tren pertenece a FENADESAL se encuentra fuera de servicio pero cuenta con las instalaciones que no están en abandono. Quedando como vestigio histórico de la época de oro del café el cual era el cultivo predominante de la época.
 La alcaldía de Armenia tiene como proyección la construcción de un polideportivo al costado sur del terreno que contiene la estación y habilitarla para realizar paseos turísticos en tren dentro y fuera del municipio, todo esto se encuentra en la actualidad como proyecto sin ejecución. .
 Cuenta con televisión con cable, música ambiental y servicios de bar.



PROYECTO

**"PLAN DE DESARROLLO
TURÍSTICO PARA EL
DEPARTAMENTO DE SONSONATE "**

UBICACION

DEPARTAMENTO DE SONSONATE

CONTENIDO DE LA HOJA

" ATRACTIVOS, RECURSOS Y
SERVICIOS DEL MUNICIPIO DE
ARMENIA, DEPARTAMENTO DE
SONSONATE. "

PRESENTA:

BERRIOS REYES, WENDY ROXANA
CORDERO BARAHONA, LAURA VIOLETA
MONRROY, CESAR SALVADOR

DOCENTE ASESOR:
ARQ. FREDY REYNALDO JOMA

FECHA: MARZO/2010	ESCALA PLOTEO 1:1	ESCALA: 1:70,000
----------------------	----------------------	---------------------

CORRELATIVO	HOJA:
ARPSM02	2/24

SIMBOLOGÍA

	AEROPUERTO
	AREA RECREATIVA
	ARTESANIAS
	BALNEARIO
	CRUA ROJA
	GASOLINERA
	LAGO
	HOTEL
	TELEFONO

SIMBOLOGÍA

	Red Vial primaria
	Cuerpos de Aguas
	ARQUEOLOGIA RUINAS
	FERROCARRIL
	IGLESIA
	RESTAURANTE
	SOL Y PLAYA
	TALLER MECANICO

**ATRATIVOS/ RECURSOS/
PRESTADORES SERVICIOS**

1 Restaurante los Jalapeños	3 Restaurante Las Veraneras
2 Café y Tipicos el sabor de mi Pueblo	4 Estación de Ferrocarril

DEPARTAMENTO DE SONSONATE

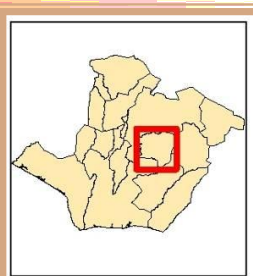
ANSI B



CALUCO

GENERALIDADES DE LOS MUNICIPIOS

MUNICIPIO DE CALUCO



Fecha de Fundación de	Extensión territorial	Elevación	Accesibilidad
Desconocida (no pudo encontrarse)	51,43 km ²	385 msnm	CA-8 en el municipio de Izalco y de la RN-11 en el municipio de San Julián
Municipios colindantes			
Norte	Sur	Este	Oeste
Izalco	Cuisnahuat y Santa Isabel Ishuatán	San Julián	Nahulingo
Población	Densidad demográfica	Distancia de S.S.	Distancia de Sonsonate
9,020 hab.	175.38 (hab./Km. ²)	63 Km.	10 Km.
División política			
Caluco se divide en 8 cantones			
Clima		Coordenadas Geográficas	
Precipitación fluvial	Temperatura	LN	LWG
1200 a 800 cc anuales	28° C a 34° C	13° 43' 28" LN	89° 39' 42" LWG.
Orígenes y etimología			
En 1770 fue cabecera parroquial; durante la colonia perteneció a la Alcaldía Mayor de Sonsonate y desde el 12 de junio de 1824 ingresó al departamento de Sonsonate; después fue segregado del Distrito de Sonsonate para ser anexado al Distrito de Izalco el 6 de abril de 1827. El título ejidal lo obtuvo el 9 de julio de 1887.			
Los frailes dominicos construyeron en Caluco una iglesia colonial que fue destruida en 1773 por el terremoto de Santa Marta.			
Costumbres y folklore			
Sus fiestas patronales son del 27 al 30 de junio en honor de San Pedro Apóstol.			
Atractivos del Municipio			
<ul style="list-style-type: none"> • Entre ríos. • Turicentro Municipal Shutecat • Balneario los castaños • Ruinas de la 1° Iglesia en El Salvador. 			

2.6.3 MUNICIPIO DE CALUCO

Caluco es un municipio cálido, ya que se encuentra a 385 msnm, ubicando su casco urbano en la zona noroeste del territorio municipal y al noreste del Departamento de Sonsonate, a 63 Km de San Salvador, este se divide en 8 cantones y 13 caseríos.

El Municipio produce cultivos de café, hortaliza, frutas y granos básicos, en cuando a la crianza de animales se dedican al ganado, aves de corral y porcina. La industria más importante con la que cuentan son las minas de cal. Caluco no tiene mayor incidencia en cuanto a la delincuencia.

Se pueden identificar en Caluco reserva natural como Plan de Amayo, río Aguas calientes, llamado así por su nacimiento de aguas termales. Cuenta con balnearios como Entre Río, Turicentro municipal Shutecat así como también dentro de los lugares más visitados se encuentra el área de comedores muy famosa por su sopa de gallina.

2.6.3.1 DIVISIÓN POLÍTICA

El municipio de Caluco esta dividido 8 cantones y 13 caseríos.

Sus cantones son los siguientes: El zapote, Aguas Calientes, Las Flores, Suquiat, Cerro Alto, Plan de Amayo, Los gramales, El Castaño

2.6.3.2 COSTUMBRES

Caluco como todo pueblo en su parque central cuenta con una iglesia católica cuyos patrones son “San Pedro y San Pablo Apóstol”, sus fiestas patronales en honor a sus santos son celebradas del 21 al 29 de junio, los propios días de las fiestas son el 28 y 29 clausurando el 30 con quema de pólvora.

La fiesta en honor a su patrono San Pedro y San Pablo Apóstol inicia con el desfile de correo y continua con el desfile de las carrozas y coronación de la reina de las fiestas patronales, además se realizan cabalgatas artísticas y encuentros deportivos.

2.6.3.3 DESCRIPCIÓN TOPOGRÁFICA

El municipio de Caluco cuenta con una extensión territorial de 51.43 Km. de los cuales 2,628 ha es el área en planicie por lo que se puede decir de que es un municipio “medio llano”, su mayoría de planicies se encuentran ubicadas al norte y poniente del territorio del municipio.

El municipio posee cuatro cerros de los cuarenta de Sonsonate estos son: en la zona centro-sur, Los Caballitos (513 msnm.) y los cerros altos (663 msnm.), al oriente el cerro los Mico (735 msnm.), en la zona limítrofe con el municipio de San Julián esta La Leona (802 msnm.). Dentro del municipio hay ríos destacados, entre ellos están: Agua Caliente, Susula y Tecuma, Chuquihuat este tiene como afluentes los ríos Seco y Amayo

2.6.3.4 SISTEMA VIAL Y TRANSPORTE

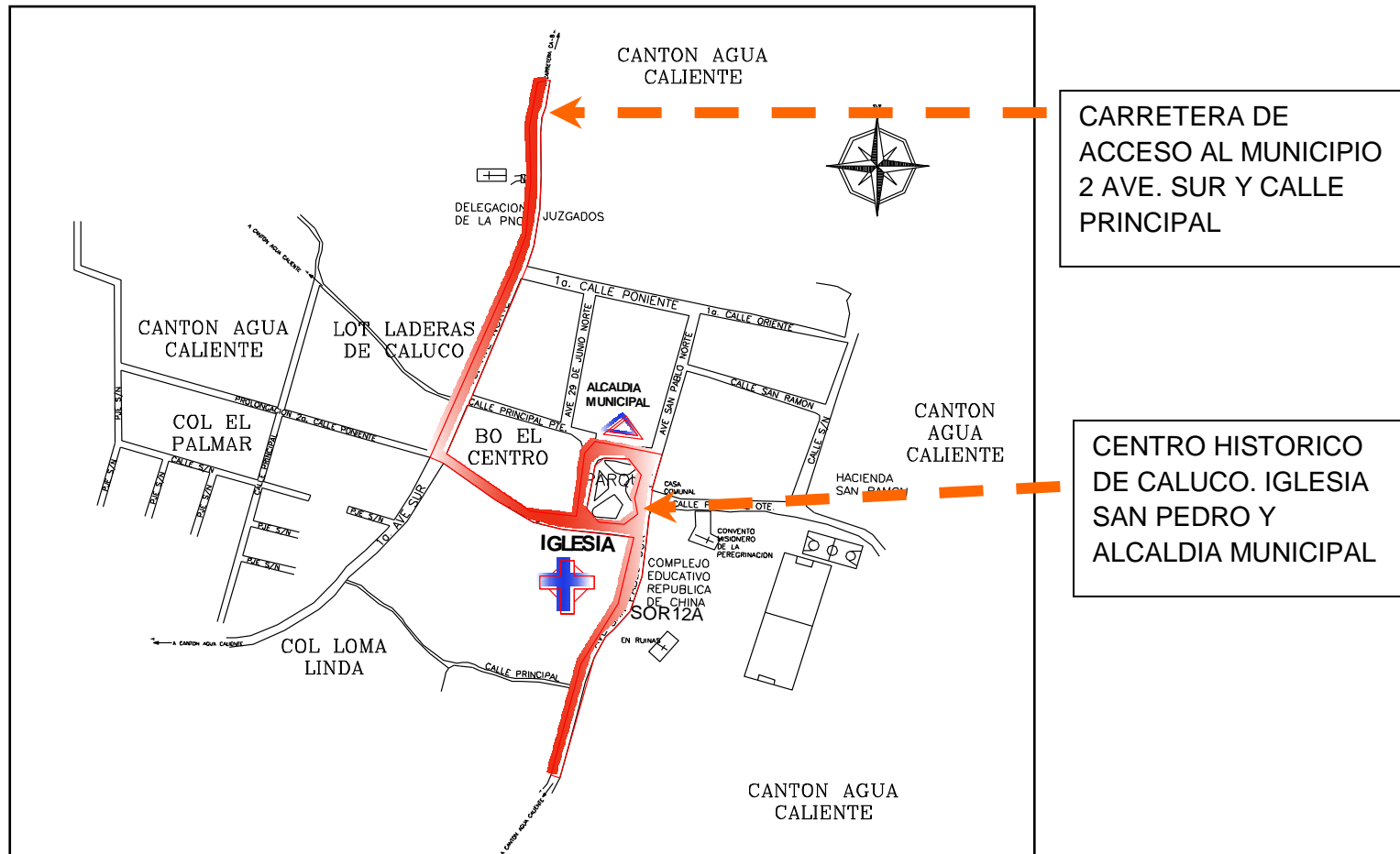
El municipio se estructura por un núcleo urbano y por carreteras que se provienen de la carretera CA-8 que es la que nos conduce de San Salvador que se deriva de Izalco y de la RN-11 en el municipio de San Julián

Ubicado sobre la carretera CA-8 que conduce de San Salvador.

El municipio esta distribuido: al norte del municipio, alineado de poniente a oriente calle pavimentada los cantones Agua Caliente y El Zapote y el caserío Las Trincheras. Al poniente del municipio se encuentra los cantones Suquiar y Plan de Amayo en calle no pavimentada.

Al igual en el sur del municipio se conectan los cantones Cerro Alto, Cerro de las Flores, los Gramales, otro ramal que proviene de estos y que también no esta pavimentada lleva a los cantones Cerro de Las Flores, este limita con el municipio de San Julián.

MAPA CASCO URBANO DEL MUNICIPIO DE CALUCO



2.6.3.5 INFRAESTRUCTURA Y SERVICIOS

A continuación se presentan los cuadros de infraestructura y servicios encontrados en el municipio de Caluco.

SERVICIOS PUBLICOS	% DE LA COBERTURA		DESCRIPCION
	URBANA	RURAL	
SERVICIO DE AGUA POTABLE	50%	40%	No posee un buen servicio de agua potable
SERVICIO DE AGUAS NEGRAS	–	–	No posee este servicio
SERVICIO DE ENERGIA ELECTRICA	90%	80%	Este servicio cubre casi todo el municipio
SERVICIO DE TELEFONIA FIJA	75%	50%	En su mayoría existe en el área urbana
SERVICIO DE TELEFONIA MOVIL	75%	50%	Todas las compañías

Fuente: alcaldía municipal de Caluco.

SERVICIOS PUBLICOS	UNIDAD	DESCRIPCION
SERVICIO DE BANCOS Y CAJEROS	0	No posee los mas cercanos están en Sonsonate
SERVICIO DE TRANSPORTE PUBLICO	2	Rutas 432, 49 y pick up
SERVICIO DE GASOLINERA	0	No posee
SERVICIO DE SALUD	1	Unidad de salud ubicada en el área urbana
SERVICIO DE INFORMACION TURISTICA	0	No posee
SEÑALIZACION TURISTICA	X	Insuficiente

Fuente: visita de campo y Alcaldía Municipal de Caluco.

ATRATIVO/RECURSO TURISTICO MUNICIPIO DE CALUCO



Nombre del Atractivo:		Teléfono:
Balneario los Castaños (río Chutekat)		2483-0598 / 24830681 alcaldía
Tipo de Atractivo:		Dirección:
Gastronomía, balneario		Calle hacia cantón el Zapote
Clase:		Distancia de San Salvador al Municipio:
Atractivos Naturales		63 Km.
Código:		Distancia del Municipio al atractivo turístico:
AN		1.0 Km.
Coordenadas:		Acceso:
X= 13° 43.300'	Elevación:	Calle hacia cantón el Zapote.
Y= 89° 39.273''	363 m.s.n.m.	
Que ofrece:		Condiciones de acceso:
Área de comida, balneario		Condición regular, calle balastreada.
Entorno:		Ruta de transporte público:
Natural en su mayoría.		Ruta 432
Propietario:	Administración:	Tipo de vehículo recomendado:
Alcaldía		Todo tipo de transporte
Descripción del lugar:		
<p>La lugar esta ubicado sobre un río que nace de la hacienda el milagro, en la calle de acceso al cantón el Zapote, sobre un paso de calle, a los dos lados de esta se ubican una ventas de comidas informales, este suele ser visitado por personas de la zona es decir responde al turismo interno ya que no se encuentra en optimas condiciones para personas de otro lugar, se le tendría que invertir en infraestructura en vista de que solo un comedor aislado cuenta con parqueo y una infraestructura mas definida.</p>		

ATRATIVO/RECURSO TURISTICO MUNICIPIO DE CALUCO



Nombre del Atractivo:		Teléfono:
Shutecat		2483-0598 / 24830681 alcaldía
Tipo de Atractivo:		Dirección:
Gastronomía, recreación		Calle principal municipio de Caluco
Clase:		Distancia de San Salvador al Municipio:
Balneario		63 Km.
Código:		Distancia del Municipio al atractivo turístico:
PA		2.5 Km.
Coordenadas:		Acceso:
X= 13° 43.052'	Elevación:	Calle principal Caluco
Y= 89° 39.701'	352 m.s.n.m.	
Que ofrece:		Condiciones de acceso:
Área de comidas y área de piscinas		Balastreada y Pavimentada
Entorno:		Ruta de transporte público:
Natural		Ruta 432
Propietario:	Administración:	Tipo de vehículo recomendado:
Alcaldía	Alcaldía	Todo tipo de transporte
Descripción del lugar:		
<p>El lugar pertenece a la alcaldía ubicado a 2.5 Km. del pueblo, cuenta con parqueo y un merendero con 22 locales donde el plato principal es la sopa de gallina india y gallina asada, además tiene piscinas naturales donde se aprovecha el río Shutecat. Es un lugar donde a diario llegan a almorzar personas que trabajan en los alrededores y el fin de semana, es visitado por las personas de los municipios aledaños, una vez al mes, personas de la tercera edad se reúnen a pasar un momento agradable y disfrutar del almuerzo. La alcaldía tiene el internes de complementar este lugar con canchas de fútbol y áreas recreativas.</p>		

ATRATIVO/RECURSO TURISTICO MUNICIPIO DE CALUCO



Nombre del Atractivo:		Teléfono:
Sitio histórico Iglesia de San Pedro y San Pablo		Ruinas de las torres
Tipo de Atractivo:		Dirección:
Religioso		63 Km.
Clase:		Distancia de San Salvador al Municipio:
Patrimonio Cultural e histórico		300 metros
Código:		Distancia del Municipio al atractivo turístico:
PCH		Todas las rutas 3 y 58
Coordenadas:		Acceso:
X=13° 43.45'	Elevación:	Calle principal
Y=89° 39.657'	402 m.s.n.m	
Que ofrece:		Condiciones de acceso:
Área de comidas y área de piscinas		Balastreada y Pavimentada
Entorno:		Ruta de transporte público:
Viviendas y escuela pública		En excelentes condiciones.
Celebración:	Tipo de vehículo	Tipo de vehículo recomendado:
San Pedro y San Pablo	Todo tipo de	Todo tipo de transporte
Descripción del lugar:		
<p>Estas son las ruinas de la primera Iglesia en El Salvador según funcionarios de la alcaldía, ubicada a un costado del parque central del municipio, se pueden observar ruinas de lo que fue una vez una iglesia, a los costados se encuentra una escuela y unas viviendas de las cuales se esta realizando por parte de la municipalidad gestiones para reubicarlas y poderle dar un mejor mantenimiento al sitio histórico.</p>		

EQUIPAMIENTO TURISTICO MUNICIPIO DE CALUCO



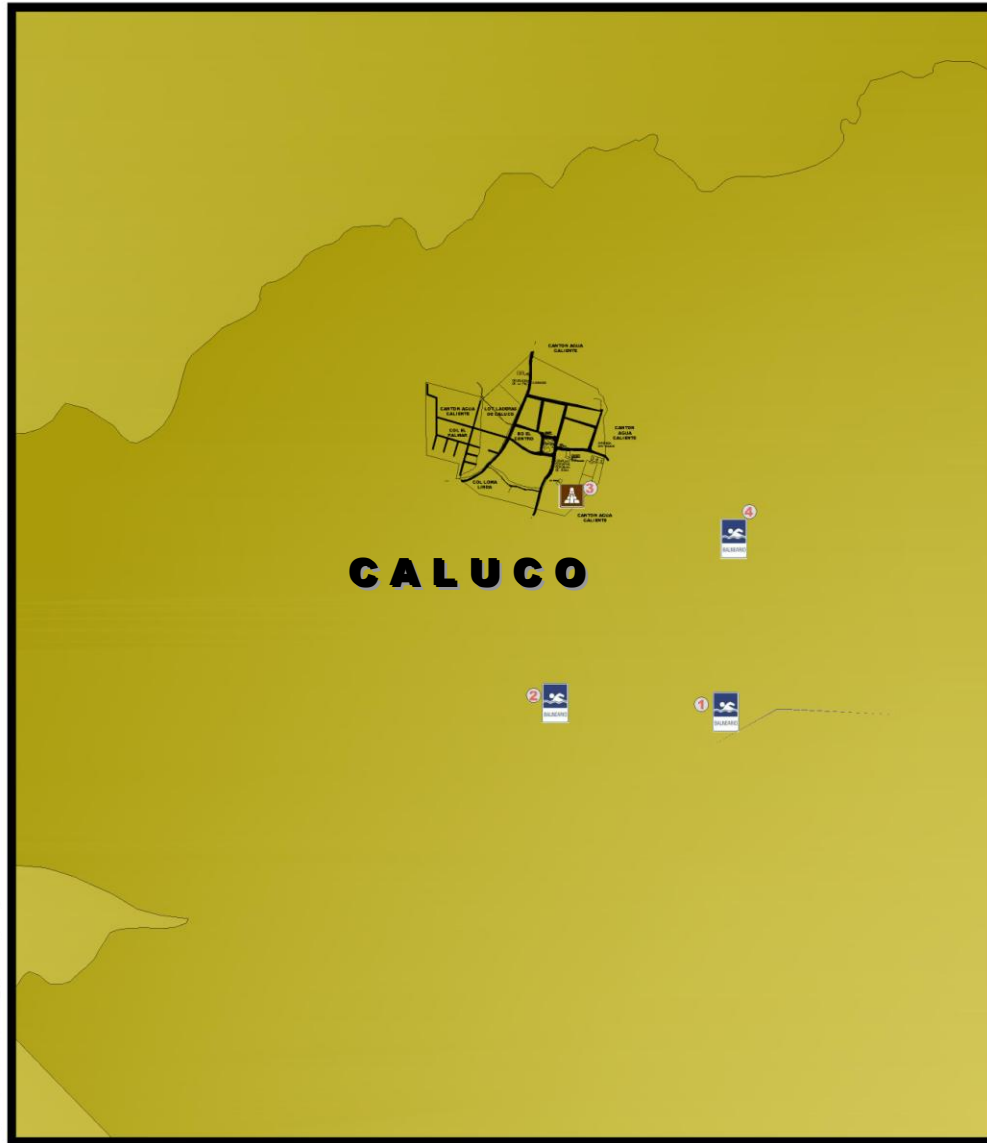
Nombre del Servicio:			Teléfono:
Entre Ríos			e-mail: entrieros_caluco.@yahoo.com www.ecoparque-entrieros.es.tl Tel.: 2483-0732
Tipo de Atractivo:			Dirección:
Gastronomía, alojamiento, recreacional.			Av. San pablo calle al cantón Agua Caliente.
Clase:			Distancia de San Salvador al Municipio:
Parque acuático			63 Km.
Código:			Distancia del Municipio al atractivo/sitio
AT			3 Km. de la alcaldía
Coordenadas:		Elevación:	Acceso:
X=13° 43.001'		353 m.s.n.m.	Dejando atrás el municipio se toma la calle que conduce al balneario Shutecat que esta contiguo al mismo.
Y=89° 39.539'			
Nº Habitaciones	Nº de Cabañas	Nº de Camas	Condiciones de acceso:
	12 y 6 glorietas	20	En buenas condiciones.
Otros servicios que ofrecen.			Ruta de transporte público:
En el lugar hay árboles de coco de los que cortan y			Ruta 432 y Pick up
Propietario:		Administración:	Tipo de vehículo recomendado:
Privado		Privada	Todo tipo de vehículo
Descripción del lugar:			
El lugar es muy agradable para gustos diversos, cuenta con cabañas, glorietas, hamacas, piscinas para niños en las cuales hay juegos, piscinas para adultos, piscinas termales, cafetería en donde se pueden llevar a cabo diversas actividades, áreas recreacionales donde hay canchas de fútbol para disfrutar de un momento en familia o con los amigos, un zoológico donde se puede hacer un recorrido, cuenta con abundante flora, en fin es un lugar muy acogedor.			



DEPARTAMENTO DE SONSONATE

SIMBOLOGÍA		SIMBOLOGÍA	
	AEROPUERTO		Red Vial primaria
	AREA RECREATIVA		Cuerpos de Aguas
	ARTESANIAS		ARQUEOLOGIA RUINAS
	BALNEARIO		FERROCARRIL
	CRUA ROJA		IGLESIA
	GASOLINERA		RESTAURANTE
	LAGO		SOL Y PLAYA
	HOTEL		TALLER MECANICO
	TELEFONO		

ATRATIVOS/ RECURSOS/ PRESTADORES SERVICIOS	
① Entre Rios	③ Ruinas Iglesia de San Pedro y San Pablo
② Shutecak	④ Los Castaños



PROYECTO

"PLAN DE DESARROLLO TURÍSTICO PARA EL DEPARTAMENTO DE SONSONATE "

UBICACION

DEPARTAMENTO DE SONSONATE

CONTENIDO DE LA HOJA

" ATRATIVOS, RECURSOS Y SERVICIOS DEL MUNICIPIO DE CALUCO, DEPARTAMENTO DE SONSONATE. "

PRESENTA:

BERRIOS REYES, WENDY ROXANA
 CORDERO BARAHONA, LAURA VIOLETA
 MONROY, CESAR SALVADOR

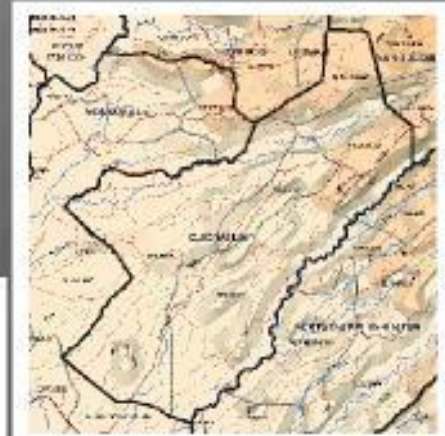
Docente Asesor:

ARO, FREDY REYNALDO JOMA

FECHA: MARZO 2010	ESCALA PLOTED 1:1	ESCALA: sin escala
----------------------	----------------------	-----------------------

CORRELATIVO ARPSM03	HOJA: 3/24
------------------------	---------------

ANSI B



CUISNAHUAT

GENERALIDADES DE LOS MUNICIPIOS

MUNICIPIO DE GUIRNAHUAT



Fecha de Fundación de Municipio	Extensión territorial	Elevación	Accesibilidad
Desconocido (no pudo encontrarse información)	73,03 km.²	410 msnm	caminos no pavimentados a San Julián

Municipios colindantes

Norte	Sur	Este	Oeste
Sonsonate, Caluco y San Julián	Santa Isabel Ishuatán y Sonsonate	San Julián y Santa Isabel Ishuatán	Sonsonate y Caluco

Población	Densidad demográfica	Distancia de S.S.	Distancia de Sonsonate
15,292	209.39 (hab./Km.²)	81 Km.	35 Km.

División política

5 cantones y 40 caseríos

Clima		Coordenadas Geográficas	
Precipitación fluvial	Temperatura	LN (latitud)	LWG (longitud)
1200 a 800 cc	23° C a 31° C	13° 41' 18" LN	89° 41' 10" LWG.

Orígenes y etimología

El pueblo fue fundado por los pobladores de Tonalá, un asentamiento Pipil, a finales del siglo XVI de acuerdo al cronista Francisco de Fuentes y Guzmán, Tonalá fue destruida a finales del siglo XVII por una inundación del río Grande de Sonsonate. A raíz de esto fue fundada Guisnahuat, a inicios del siglo XVIII, En 1770 formo parte del curato de Guaymoco (actual Armenia) y en 1824 formo parte del departamento de San Salvador. En 1836 fue unido al distrito de Izalco. El topónimo Huitznahuac o huiznahuit significa " junto al Espinal" o "Cuatro Espinos"

Costumbres y folklore

Sus fiestas patronales se celebran del 27 al 30 de noviembre en honor a San Lucas Evangelista, otras celebraciones son las de San Isidro Labrador (15 de mayo) y Virgen de Concepción (8 de diciembre)

Atractivos del Municipio

El municipio de Guisnahuat no cuenta con sitios turísticos pero podríamos mencionar su iglesia que en la actualidad se encuentra en ruinas, y como proyección de la alcaldía generar miradores por su paisajismo.

2.6.4 MUNICIPIO DE CUISNAHUAT

Municipio ubicado al sureste del Departamento de Sonsonate, a 81 Km. de San Salvador, su acceso principal se encuentra en buen estado.

Sus actividades económicas son la agricultura, productos lácteos y ganadería, sus cultivos principales son: hortalizas, frutas, granos básicos y café, se dedican al la crianza de aves de corral, porcina y ganado.

Es un lugar muy tranquilo, sus índices de violencia son bajos, pero cuenta con un alto índice de pobreza según el mapa de pobreza del FISDL.

Cuenta con su iglesia colonial en ruinas ya que fue derrumbada en los últimos terremotos acaecidos en nuestro país, su parque fue recientemente remodelado y posee en la parte más alta del municipio hermosas vistas.

2.6.4.1 DIVISIÓN POLÍTICA

El municipio de Cuisnahuat se divide en 5 cantones y 40 caseríos.

Sus cantones son los siguientes: Agua Shuca, Coquiama, El Balsamar, San Lucas, Apancoyo

2.6.4.2 COSTUMBRES

Las fiestas patronales de Cuisnahuat se celebran del 27 al 30 de noviembre en honor de San Lucas Evangelista. Otras festividades en cuisnahuat: en honor a San Isidro Labrador 15 de mayo, y el 8 de diciembre en honor a la Virgen de Concepción.

En este Municipio se mantienen tradiciones que años tras año los habitantes llevarla a cabo, como es el caso de los cumpas de la cofradía, este se lleva a cabo durante las fiestas patronales, en esta fiesta los señores que representan los compas hacer el baile de los puros y se encuentran los santos de Cuisnahuat y Jayaque en la cueva

de los Compadres, esta actividad dura toda la noche, en el desayuno solo entre compadres de Cuisnahuat, Jayaque y otros eligen una reina la cual le dan el nombre de capitana. En julio en la época lluviosa se realiza de Cuisnahuat a Jayaque la procesión.

Ambos municipios se invitan recíprocamente para asistir como huéspedes de honor a sus respectivas fiestas.

2.6.4.3 DESCRIPCIÓN TOPOGRÁFICA

El municipio cuenta con terrenos de montañosos a ondulados en el casco urbano, se pueden observar pendientes fuertes hacia el noreste, suroeste y noroeste.

También en el área urbana en sus cercanías se encuentran ubicados cuatro cerros: al oeste, Cerro Piltepeque (385.msnm), Cerro El Mestizo (293 msnm.) y Cerro La Iguana (291 msnm.); al suroeste, el Cerro El Palmar (253 msnm.).

Los ríos con que cuenta el municipio son: Río Tazulá y Río Apancoyo.

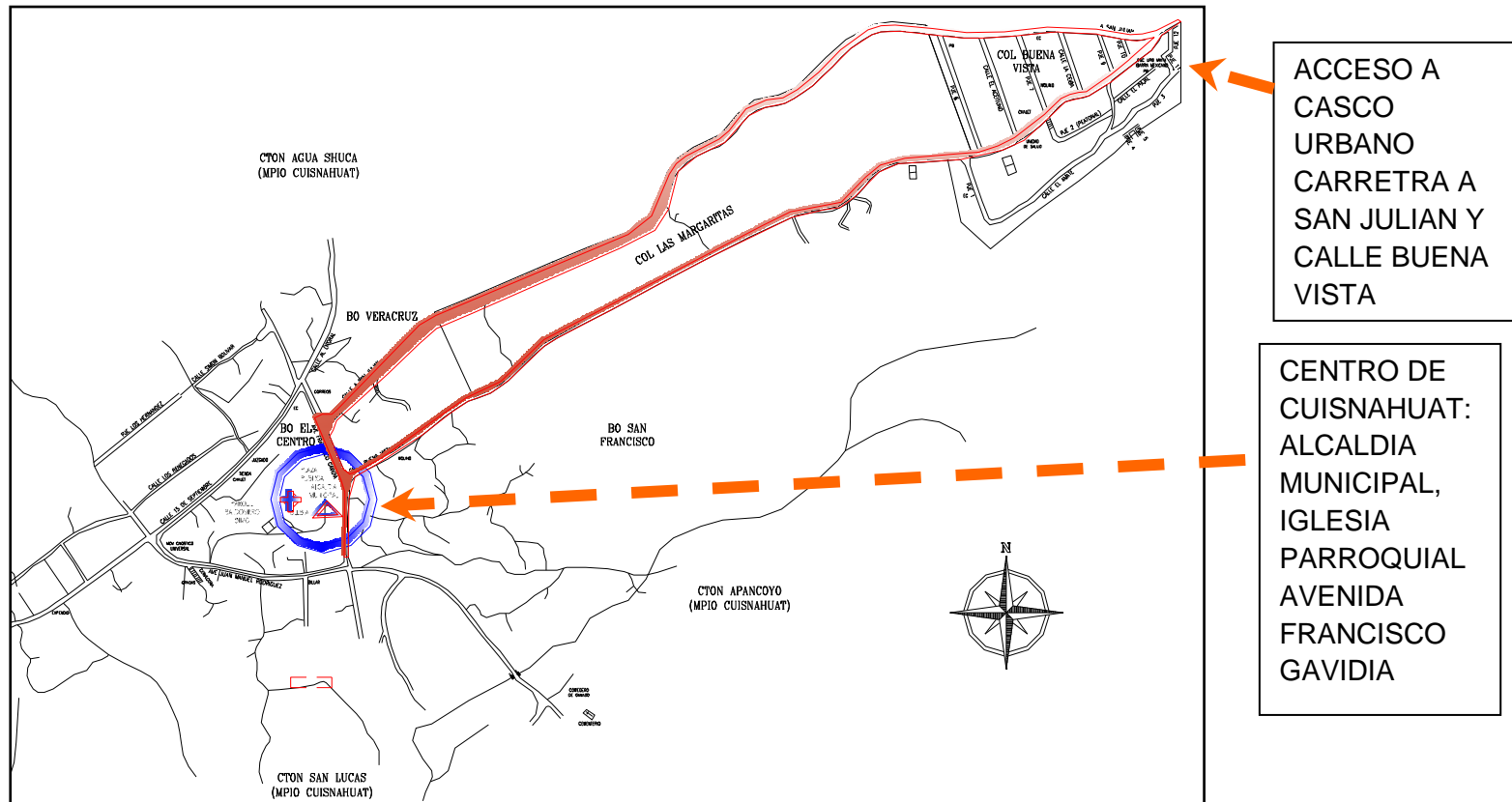
2.6.4.4 SISTEMA VIAL Y TRANSPORTE

Está ubicada a 34 kilómetros de la ciudad de Sonsonate, aunque esta cifra se reduce a 22 si se utiliza la carretera no pavimentada directa por Nahulingo, la conectividad dentro del municipio se puede considerar baja.

El tramo principal de acceso a Cuisnahuat es el SON-22 el cual parte de RN-11 esta es la principal carretera de la zona, interconecta la CA-8 y la CA-2 pasando por San Julián y Santa Isabel Ishuatán.

El municipio esta estructurado fundamentalmente por el núcleo urbano y por las dos carreteras no pavimentadas y carretera de acceso desde San Julián recientemente pavimentada y dañada.

CASCO URBANO DEL MUNICIPIO DE CUISNAHUAT



ACCESO A CASCO URBANO CARRETERA A SAN JULIAN Y CALLE BUENA VISTA

CENTRO DE CUISNAHUAT: ALCALDIA MUNICIPAL, IGLESIA PARROQUIAL AVENIDA FRANCISCO GAVIDIA

2.6.4.5 INFRAESTRUCTURA Y SERVICIOS


A continuación se presentan los cuadros de infraestructura y servicios encontrados en el municipio de Cuisnahuat.

SERVICIOS PUBLICOS	% DE LA COBERTURA		DESCRIPCION
	URBANA	RURAL	
SERVICIO DE AGUA POTABLE	75%	50%	Proporcionada por ANDA en zona urbana
SERVICIO DE AGUAS NEGRAS	10%	–	Servicio deficiente
SERVICIO DE ENERGIA ELECTRICA	90%	70%	Este servicio cubre casi todo el municipio
SERVICIO DE TELEFONIA FIJA	0%	0%	En su mayoría existe en el área urbana
SERVICIO DE TELEFONIA MOVIL	50%	50%	Todas las compañías

Fuente: alcaldía municipal de Cuisnahuat.

SERVICIOS PUBLICOS	UNIDAD	DESCRIPCION
SERVICIO DE BANCOS Y CAJEROS	0	No posee los mas cercanos están en Sonsonate
SERVICIO DE TRANSPORTE PUBLICO	1 ruta	Ruta 260 B
SERVICIO DE GASOLINERA	0	No posee
SERVICIO DE SALUD	1	Unidad de salud ubicada en el área urbana
SERVICIO DE INFORMACION TURISTICA	0	No posee
SEÑALIZACION TURISTICA	0	No posee
PUESTO DE PNC	1	Delegación en área urbana

Fuente: visita de campo y Alcaldía Municipal de Cuisnahuat.



PROYECTO

"PLAN DE DESARROLLO TURÍSTICO PARA EL DEPARTAMENTO DE SONSONATE "

UBICACION

DEPARTAMENTO DE SONSONATE

CONTENIDO DE LA HOJA

" ATRACTIVOS, RECURSOS Y SERVICIOS DEL MUNICIPIO DE CUISNAHUAT, DEPARTAMENTO DE SONSONATE. "

PRESENTA:

**BERRIOS REYES, WENDY ROXANA
CORDERO BARAHONA, LAURA VIOLETA
MONROY, CESAR SALVADOR**

DOCENTE ASESOR:

ARQ. FREDY REYNALDO JOMA

FECHA: MARZO 2010 ESCALA PLOTEO: 1:1 ESCALA: INDICADA

CORRELATIVO: HOJA:

ARPSM04 4/24

ANSI B

SIMBOLOGÍA

	AEROPUERTO
	AREA RECREATIVA
	ARTESANIAS
	BALNEARIO
	CRUA ROJA
	GASOLINERA
	LAGO
	HOTEL
	TELEFONO

SIMBOLOGÍA

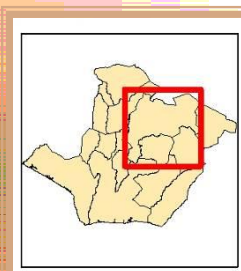
	Red Vial primaria
	Cuerpos de Aguas
	ARQUEOLOGIA RUINAS
	FERROCARRIL
	IGLESIA
	RESTAURANTE
	SOL Y PLAYA
	TALLER MECANICO

ATRACTIVOS/ RECURSOS/ PRESTADORES SERVICIOS



IZALCO

GENERALIDADES DE LOS MUNICIPIOS MUNICIPIO DE IZALCO



Fecha de Titulo de Ciudad	Extensión territorial	Elevación	Accesibilidad
Año 1550 y titulo de ciudad 7 de febrero 1862	175.9 Km.	430.00 msnm	Carretera C-8 en excelente estado

Municipios colindantes

Norte	Sur	Este	Oeste
Departamento de Santa Ana, Nahuizalco	Caluco, San Julián y Nahulingo	El Congo y Armenia	Sonsonate, Sonzacate y Nahuizalco

Población	Densidad demográfica	Distancia de S.S.	Distancia de Sonsonate
78,502 hab.	446.28 hab./Km. ²	58.5 km.	7.5 km.

División política

25 Cantones, 108 Caseríos y su área urbanas constituida por nueve barrios y numero indefinido de colonias y residenciales.

Clima		Coordenadas Geográficas	
Precipitación fluvial	Temperatura	LN	LWG
1200 cc	28° C a 34° C	13° 44' 44"	89° 40' 33"

Orígenes y etimología

En idioma Nahuatl es "la ciudad de las casas de obsidianas" fue poblada por tribus yaqui o pipil esta fue una poderosa tribu que pobló el área costeña entre los ríos Paz y Chiquihuat y entre la Sierra de Apaneca y el Océano Pacifico.

Costumbres y folklore

Fiestas patronales en las fechas de: 12 al 13 agosto.
Cofradías: de la virgen del volcán, y otras tradiciones: Los Tronos, la procesión de los Cristos, fiesta de San Juan

Atractivos del Municipio

- Atractivos Naturales
- Gastronomía
- Alojamiento
- Turismo Cultural e Histórico
- Paisajismo

2.6.5 MUNICIPIO DE IZALCO

Es un municipio con mucha historia, tanto prehispánica como colonial, que se conjuga para generar una ciudad que cuenta con sus propias tradiciones, que con hechos de la historia reciente buscan crear y desarrollar el turismo.

Este municipio cuenta con una oficina de desarrollo turístico auspiciada por la alcaldía, que tiene como objetivo elevar la calidad de los diferentes atractivos de la localidad, que estos sean sostenibles y que sean un gran apoyo en el desarrollo social de la comuna, su relación con los 16 municipios de la región de Sonsonate. Es el 3º municipio más grande por su superficie y el 2º más grande por su población.

2.6.5.1 DIVISIÓN POLÍTICA.

La administración política, el municipio se divide en: Zona Rural: 25 Cantones, 108 Caseríos; según monografía del municipio de Izalco Estos son: Cangrejeras, Ceiba del charco, Cruz Grande, Cuntan, Cuyagualo, Chorro Abajo, Chorro Arriba, El Sunza, Huiscoyolate, Joya de Cerén, La Chapina, Quebrada Española, Las Higueras, Las Lajas, Las Marías, Piedras Pachas, San Isidro, Shon Shon, Talcomunca, Tapalshucut, Tecuma, Tescal, Tres Ceibas, San Luís, Los Tunalmites

2.6.5.2 COSTUMBRES.

LA PROCESIÓN DE LOS CRISTOS

El jueves santo en Izalco, no sacan al Jesús Cautivo, llamada también procesión del silencio como en otras partes del país, si no que sacan la Procesión de los Cristos donde el Nazareno, el Jesús de los inditos de Izalco, con la cruz a cuesta, bajo palio y vestido de morado va por las calles se le llama Procesión de los Cristos porque delante del Nazareno desfilan varios crucifijos, cuyas cruces van cubiertas de flores palmas de corozo o de coyol y allí esta la clave para entender el por que de los Cristo.

FIESTAS DE SAN JUAN

Tocando pasos con los tambores en las vísperas de las fiestas de san Juan y esa es la milicia guerrilleros va a casa de oferente a recoger la ofrenda por la mañana, amaneciendo el pueblo de gala. Cuando llega la milicia gira del oferente, se coloca el gallo a medio patio del rancho, la milicia gira alrededor del gallo para luego salir del patio el encargado de la partesana para este hacer sus lanzamientos al terminar es sustituido por la partesana para este hacer sus lanzamientos al terminar es sustituido por el abanderado quien tiene tremor a su bandera a la puerta del rancho en solemne demostración de paz.

TRONOS

Llegamos a la culminación de las fiestas de pascua con la erección del trono en la plaza pública. Antaño se pasearon en hombros por las principales calles, pero desde 1913 en que fueron tendidos cables conductores de electricidad, se construyeron inmóviles cambios que propicio una trayectoria progresiva.

Acude el pueblo en masa, música regional y mientras el comercio. Ofrecer dulces típicos: cartuchos colmados y resplandores de miel solidad en tusas recortadas.

Cuando el mayordomo apaga la última luz de esta carroza vertical la estrella encumbrada en la cofradía el 23 de diciembre.

Las cofradías representativas son: San Gregorio, Santa Lucia, San Nicolás Tolentino, Santa Rosa, San Sebastián, Virgen De Los Remedios, Santa Teresa y el Padre Eterno

2.6.5.3 DESCRIPCIÓN TOPOGRÁFICA

El municipio de Izalco posee un porcentaje de planicies relativamente bajo, un poco menos del 40% de terreno llano. Sin embargo las zonas de planicies en Izalco alcanzan una superficie muy apreciable, 6,867 ha, y están distribuidas

en la parte sur y este del municipio, constituyendo una parte importante de las ricas tierras de la planicie interior del departamento.

La mayor parte de las planicies se localizan en los alrededores de la carretera CA-8 concentrándose principalmente hacia el sur. Otras pequeñas porciones de planicies identificadas en el municipio se localizan el oeste de la cabecera municipal, al sur del Cantón Talcomunca.

Entre sus mayores relieves están: Volcán De Izalco, Volcán San Marcelino. Cerros el Escobillal El Zapotal, San Silvestre, La Lima, El Caracol, El Balsamar, El Mango El Manzano, El Chino, La Cabaña, Alto y Los Cerritos. Lomas: La Centinela, El Manzano, Chita, Ojos de Agua, El Cipitio, El Escorpión, Sabana Larga, Ujushtal y manzana. Llanuras: el playón y la chacharita. Montañas: La Trinchera y el cráter. Valle: La Fortuna.

Entre sus ríos tenemos: El Ceniza, Chorrera Blanca, Tres Ríos Shutia- Cuntan, Agua Caliente, Chiquilhuat, Sunzula, Ceiba Hueca, Supilua, Huiscoyolate, El Castaño, El Negro, Las Minas, El Sucinta, y El Atecozol.

2.6.5.4 SISTEMA VIAL Y TRANSPORTE.

Es un municipio con un nivel de conectividad muy alto por tener acceso directo desde el eje principal de la Región en su tramo de doble calzada (San Salvador-Valle de San Andrés- Izalco-aglomeración de Sonsonate-Acajutla).

El municipio está estructurado fundamentalmente: Por el eje principal de la Región (San Salvador-Izalco-Sonsonate-Acajutla), en este caso la carretera CA-8, con doble calzada, atravesando la rica planicie interior de la Región, por la ciudad de Izalco; sus calles y avenidas. En la vecindad de la aglomeración de Sonsonate, con una gran potencia comercial y de servicios, y cuyo carácter es muy diferente del carácter de Izalco; por la presencia cercana del Complejo de los Volcanes. El municipio cuenta con rutas urbanas que comunican con Sonsonate rutas 3, 58 y 52.

2.6.5.5 INFRAESTRUCTURA Y SERVICIOS

A continuación se presentan los cuadros de infraestructura y servicios encontrados en el municipio de Izalco.

SERVICIOS PUBLICOS	% DE LA COBERTURA		DESCRIPCION
	URBANA	RURAL	
SERVICIO DE AGUA POTABLE	80%	60%	La mayor cobertura es en el área urbana
SERVICIO DE AGUAS NEGRAS	70%	–	En el área urbana
SERVICIO DE ENERGIA ELECTRICA	100%	75%	Este servicio cubre casi todo el municipio
SERVICIO DE TELEFONIA FIJA	70%	50%	En su mayoría existe en el área urbana
SERVICIO DE TELEFONIA MOVIL	75%	50%	Todas las compañías

Fuente: alcaldía municipal de Izalco.

SERVICIOS PUBLICOS	UNIDAD	DESCRIPCION
SERVICIO DE BANCOS Y CAJEROS	0	No posee los mas cercanos están en Sonsonate
SERVICIO DE TRANSPORTE PUBLICO	7 rutas	Circulan 3 rutas urbanas y 4 íter departamentales
SERVICIO DE GASOLINERA	2	Estaciones
SERVICIO DE SALUD	1	1 Unidad de salud y ISSS
SERVICIO DE INFORMACION TURISTICA	0	No posee
SEÑALIZACION TURISTICA	X	Insuficiente
PUESTO DE PNC	2	1 en área urbana y 1 San Isidro.

Fuente: visita de campo y Alcaldía Municipal de Izalco.

ATRATIVO/RECURSO TURISTICO MUNICIPIO DE IZALCO



Nombre del Atractivo:		Teléfono:
El Llanito		N / A
Tipo de Atractivo:		Dirección:
Histórico y Religioso		Iglesia La Asunción avenida Morazán y calle Libertad
Clase:		Distancia de San Salvador al Municipio:
Sitio Iglesia Colonial		58.5 Km.
Código:		Distancia del Municipio al atractivo turístico:
P C H		200 metros
Coordenadas:		Acceso:
X=13° 44.750'	Elevación: 445 msnm	Por un costado de la iglesia actual su entrada es caminando.
Y=89° 40.484'		
Entorno:		Condiciones de acceso:
Las ruinas de la antigua iglesia La Asunción el área que sirve como fosa común; entre la actual parroquia y el parque Saldaña.		En abandono sin protección.
		Rutas de transporte publico:
		Rutas 53, 58 y 3
Propietario:	Administración:	Tipo de vehiculo recomendado:
Publico	Publica	Todo tipo de vehiculo
Descripción del lugar:		
Con la conmemoración de los sucesos de 1932, la alcaldía de Izalco pretende hacer un monumento que recuerde los acontecimientos acaecidos en esta fecha.		

ATRATIVO/RECURSO TURISTICO MUNICIPIO DE IZALCO



Nombre del Atractivo:		Teléfono:
Cuevas del Escorpión		N/A
Tipo de Atractivo:		Dirección:
Natural		Calle a Caserío las Marías a 500mt antes del caserío.
Clase:		Distancia de San Salvador al Municipio:
Cuevas formación ígnea		58.5 Km.
Código:		Distancia del Municipio al atractivo turístico:
A.T		18 Km.
Coordenadas:		Acceso:
X= 13° 47.536'	Elevación: 937 msnm	Por calle al cantón las marías en malas condiciones a través de la cooperativa.
Y= 89° 35.277'		
Que ofrece:		Condiciones de acceso:
La exploración, estudio de la formación ígnea.		su entrada es peatonal
Entorno:		Ruta de transporte público:
El volcán de Izalco y rural del municipio		Ruta 806
Propietario:	Administración:	Tipo de vehículo recomendado:
Cooperativa San Isidro	Privada	4x4 y doble tracción.
Descripción del lugar:		
El lugar necesita trabajarse e implementar aspectos básicos de seguridad, se aprecia el paisaje y la naturaleza del medio ambiente del volcán de Izalco y su clima, propio para el turismo de aventura y rural sostenible. Así como para el estudio geológico y de la flora y fauna del lugar.		

ATRATIVO/RECURSO TURISTICO MUNICIPIO DE IZALCO



Nombre del Atractivo:		Teléfono:
Turicentro Atecozol		
Tipo de Atractivo:		Dirección:
Balneario Nacional		Calle de acceso a Izalco
Clase:		Distancia de San Salvador al Municipio:
RN		58.5 Km.
Código:		Distancia del Municipio al atractivo turístico:
A.A.R		1 Km.
Coordenadas:		Acceso:
X=13° 45.546'	Elevación: 446 msnm	Calle de acceso al centro urbano del municipio
Y=89° 40.523'		
Entorno:		Condiciones de acceso:
Cuenta con un área de más de 10 Mz. Con bosque y afluentes de agua repartidos en el terreno dentro de un micro clima muy fresco de 25° C a 32° C aprovecha el paisaje y su espacio.		En buenas condiciones.
		Ruta de transporte público:
		Ruta 58
Descripción del lugar:	Administración:	Tipo de vehículo recomendado:
ISTU	Publica	4x4 y doble tracción.
Descripción del lugar:		
El turicentro esta bajo la administración del ISTU y cuenta con amplia zona verde y boscosa, también con un buen numero de piscinas, estacionamiento para 300 vehículos, área de cafetería, varios chalet, áreas de juego para niños, cabañas y vestidores. Es uno de los turicentro mas conocidos por la población, no se ha ofertado como lugar familiar de recreo. Se pudo notar cierto descuido en sus instalaciones.		

ATRATIVO/RECURSO TURISTICO MUNICIPIO DE IZALCO



Nombre del Atractivo:		Teléfono:
Cueva El Tanquito		N/A
Tipo de Atractivo:		Dirección:
Natural		Calle a Caserío las Marías a 500mt antes del
Clase:		Distancia de San Salvador al Municipio:
Cuevas formación ígnea		58.5 Km.
Código:		Distancia del Municipio al atractivo turístico:
A.T		7 Km.
Coordenadas:		Acceso:
X= 13° 47.916'	Elevación: 817 msnm	Por calle al cantón las marías en malas condiciones a través de la cooperativa.
Y= 89° 33.956'		
Que ofrece:		Condiciones de acceso:
La exploración, estudio de la formación ígnea.		su entrada es peatonal
Entorno:		Ruta de transporte público:
El volcán de Izalco y rural del municipio		Ruta 806 y caminata.
Propietario:	Administración:	Tipo de vehículo recomendado:
Cooperativa San Isidro	Privada	4x4 y doble tracción.
Descripción del lugar:		
<p>Representa una leyenda rural: se dice de que en este lugar un rico hacendado tenia conversaciones con el demonio, este lugar en la actualidad es una cueva que retiene agua con azufre y otros gases propios de una zona volcánica, se encuentra localizada dentro de la zona rural del municipio en área de cultivos y bosque, su vegetación es abundante y para llegar hasta esta cueva es necesario de un guía que conozca la zona y generar seguridad a los visitantes. Además se podría unir en caminatas hasta las cuevas del Escorpión.</p>		

ATRATIVO/RECURSO TURISTICO MUNICIPIO DE IZALCO



Nombre del Atractivo:		Teléfono:
La Virgen de la Lava		N/A
Tipo de Atractivo:		Dirección:
Cultural e Histórico		Calle Canto Chorrón arriba, Finca Sánchez
Clase:		Distancia de San Salvador al Municipio:
Monumento.		58.5 Km.
Código:		Distancia del Municipio al atractivo turístico:
PCH		2 Km.
Coordenadas:		Acceso:
X= 13° 44' 45.95'	Elevación: 440 msnm	Calle hacia canto Chorrón arriba, cruzando la finca Sánchez.
Y= 89° 39' 35.61'		
Que ofrece:		Condiciones de acceso:
Celebración al milagro de la lava y mirador.		Calle en regulas estado.
Entorno:		Ruta de transporte público:
El volcán de Izalco y rural del municipio		Pick up
Propietario:	Administración:	Tipo de vehículo recomendado:
Familia Sánchez	Privada	Pick up 4x4

Descripción del lugar:

La Virgen de la Lava es un monumento a la Virgen de Concepción, cuenta la historia que entre 1700 y 1750 el volcán de Izalco hizo erupción, los pobladores de ese entonces sacaron a la Virgen de la Iglesia Dolores pidiendo se detuviera la lava que se dirigía al pueblo, deteniéndose milagrosamente la lava hasta el lugar donde se coloco la Virgen. Desde entonces se celebra el milagro de la Virgen de la lava.

EQUIPAMIENTO TURISTICO MUNICIPIO DE IZALCO



Nombre del Servicio: Parque Saldaña		Teléfono:
Tipo de Recurso: Histórico		Dirección: Avenida Morazán y calle Libertad
Clase: Parque		Distancia de San Salvador al Municipio: 58.5 Km.
Código: P C H		Distancia del municipio al Atractivo: Se localiza en el Centro Urbano
Coordenadas: X=13° 44.775' Y=89° 40.553'		Acceso: Por calle principal al frente de alcaldía municipal
Entorno: Casco urbano del municipio este parque es el mojón urbano que define la cuadrícula del municipio enfrente la alcaldía y la Iglesia La Asunción.		Condiciones de acceso: En buenas condiciones
		Transporte Publico Rutas 53, 58 y 3
Propietario: Publico	Administración: Alcaldía	Tipo de vehiculo recomendado: Todo tipo de vehiculo
Descripción del lugar: El parque principal Saldaña contiene en su interior la piedra del jaguar tallada por las tribus yaqui de la zona en tiempos precolombinos; además tiene el mobiliario adecuado desde luminarias hasta bancas y espacios de circulación y jardineras.		

EQUIPAMIENTO TURISTICO MUNICIPIO DE IZALCO



Nombre del Servicio: Casa Barrientos		Teléfono:
Tipo de Recurso: Histórico y Religioso		Dirección: 1 ave. Sur y 1 calle poniente.
Clase: Cultural		Distancia de San Salvador al Municipio: 58.5 Km.
Código: P C H		Localización con Alcaldía: 200 metros
Coordenadas: X=13° 44.836' Y=89° 40.540'		Acceso: Por un costado de la iglesia actual su entrada es caminando.
Entorno: Esta casa se localiza dentro del casco urbano, es una casa que mejor representa los inicios del siglo XX.		Condiciones de acceso: Calle adoquinadas en buen estado.
Propietario: Municipalidad		Ruta de transporte publico: Rutas 53, 58 y 3
Administración: Alcaldía	Tipo de vehiculo recomendado: Todo tipo de vehiculo	
Descripción del lugar: Donada a la municipalidad y fungía como casa de la cultura hoy en restauración y se tiene proyectada ser convertida en el museo del municipio. Posee todavía los retablos, balcones y marcos de puertas y ventanas propios de la época.		

EQUIPAMIENTO TURISTICO MUNICIPIO DE IZALCO



Nombre del Servicio:			Teléfono:
Cabañas Campo Bello			2271-0853 y 2222-1861
Tipo de Servicio:			Dirección:
Alojamiento			2 Km. antes de llegar al parque Cerro Verde del
Clase:			Distancia de San Salvador al Municipio:
Hotel de montaña			58.5 Km.
Código:			Distancia del Municipio al atractivo/sitio
H.A			12 Km.
Coordenadas:			Acceso:
X= 13° 49.932'		Elevación: 1789 msnm	Se localiza a 11/2 Km. del desvío a dicho lugar.
Y= 89° 38.158'			
Nº Habitaciones	Nº de Cabañas	Nº de Camas	Condiciones de acceso:
17	10	27	En excelentes condiciones.
Otros servicios que ofrecen.			Ruta de transporte público:
Alimentación, área de juegos para niños, paseos a			Las rutas hacia El cerro Verde
Propietario:		Administración:	Tipo de vehículo recomendado:
Edwin Rivas Sierra		Yanira García	4x4 y doble tracción
Descripción del lugar:			
<p>Propio para hacer pequeñas convenciones o capacitaciones, o paseos en familia, aprovechando el contacto con la naturaleza y el paisaje del volcán de izalco y el volcán llamatepec.</p> <p>Presenta un diseño diferente en las cabañas tipo igloo, en siete de ellas, amplio campo para recreación y contemplación de la naturaleza este campo esta dividido en dos zonas bajo la misma administración.</p>			

EQUIPAMIENTO TURISTICO MUNICIPIO DE IZALCO



Nombre del Servicio:			Teléfono:
Cabañas Casa Cristal			
Tipo de Servicio:			Dirección:
Alojamiento			2 Km. antes de llegar al parque Cerro Verde del
Clase:			Distancia de San Salvador al Municipio:
Hotel de montaña			58.5 Km.
Código:			Distancia del Municipio al atractivo/sitio
H.A			12 Km.
Coordenadas:			Acceso:
X= 13° 49.904'		Elevación: 1832 msnm	Se localiza a 11/2 Km. del desvío a dicho lugar.
Y= 89° 37.825'			
Nº Habitaciones	Nº de Cabañas	Nº de Camas	Condiciones de acceso:
12	12	20	En regular estado.
Otros servicios que ofrecen.			Ruta de transporte público:
Alimentación, área para niños, paseos a caballo y caminatas.			N/A
Propietario:		Administración:	Tipo de vehículo recomendado:
Cooperativa Cristal		privada	4x4 y doble tracción
Descripción del lugar:			
<p>En marcado entre los volcanes Ixmiquilpan e Izalco aprovechando la altura y el micro clima que ambos proveen, genera una área para campamento muy amplia de dos o tres manzanas, con miradores artificiales y naturales, con área para capacitaciones, dormitorios, salón para comedor , no encontramos quien podría dar mejores referencias del lugar.</p>			

EQUIPAMIENTO TURISTICO MUNICIPIO DE IZALCO



Nombre del Servicio:			Teléfono:
La Casona de los Vega			2453-5951; 7129-5416 www.lacasonadelosvega.com.sv
Tipo de Servicio:			Dirección:
Hostal y Restaurante			2º Av. Norte Nº 24 Izalco, Sonsonate
Clase:			Distancia de San Salvador al Municipio:
Alojamiento y Restaurante urbano			58.5 Km.
Código:			Distancia del Municipio al atractivo/sitio
H.A			Casco Urbano
Coordenadas:			Acceso:
X= 13° 46' 14.12'		Elevación: 647 msnm	Se localiza en el casco urbano de Izalco a pocos metros del parque Saldaña.
Y= 89° 39' 06.090'			
Nº Habitaciones	Nº de Cabañas	Nº de Camas	Condiciones de acceso:
6		21	En buen estado.
Otros servicios que ofrecen.			Ruta de transporte público:
Alimentación, Alojamiento, Tour y charlas culturales,			Rutas 55, 58, 3
Propietario:		Administración:	Tipo de vehículo recomendado:
Ing. José Douglas Vega		privada	Todo tipo de vehículo
Descripción del lugar:			
Este Hostal y Restaurante es de tipo colonial con un agradable ambiente que además ofrece un área para conferencia, en este se imparte también charlas culturales por parte de su anfitrión de forma programada. Además este lugar ofrece Tour por todos los atractivos de la región.			

EQUIPAMIENTO TURISTICO MUNICIPIO DE IZALCO



Nombre del Servicios: Restaurante El Alba		Teléfono: 2415-6118
Tipo: Restaurante		Dirección: 4º Av. Norte N° 34 Izalco
Clase: Restaurante Urbano		Distancia de San Salvador al Municipio: 58.5 Km.
Código: RES		Distancia del Municipio al atractivo turístico: Zona urbana
Coordenadas: X= Y=		Acceso: Carretera CA-8, casco urbano municipio de Izalco.
Servicios que ofrece Comida Mediterránea, y celebración de eventos.		Condiciones de acceso: Buenas condiciones
Capacidad: 60 personas		Ruta de transporte público: Ruta 55, 58, 3
Propietario: Joaquín Cisneros	Administración: Privado	Tipo de vehículo recomendado: Todo tipo de vehículo

Descripción del lugar:

Es un restaurante familiar, con un ambiente agradable, su especialidad es la comida mediterránea, con el fin de complacer el gusto de su cliente de una forma diferente de las comidas tradicionales del lugar, además ofrece la reservación para eventos en sus instalaciones.

EQUIPAMIENTO TURISTICO MUNICIPIO DE IZALCO



Nombre del Servicios: Finca y Restaurante "El Chele"		Telefono:: 2453-5392; 7798-8079
Tipo: Restaurante y Alojamiento.		Dirección: Final Av. Roberto Carias, calle la Violeta caserío Tescalito cantón Teschal.
Clase: Restaurante Rural		Distancia de San Salvador al Municipio: 58.5 Km.
Código: RES		Distancia del Municipio al atractivo turístico: Zona rural a 2Km. del centro urbano
Coordenadas: X= 13° 44' 57.99' Y= 89° 40' 27.060'		Elevación: Del casco urbano sobre calle de tierra
Servicios que ofrece Comida a la carta, su especialidad conejo y gallina, un área de eventos y alojamiento		Condiciones de acceso: Buenas condiciones
Capacidad: 200-500 personas		Ruta de transporte público:
Propietario: Ricardo Salazar	Administración: Privado	Tipo de vehiculo recomendado: Todo tipo de vehiculo
Descripción del lugar: Finca y Restaurante El Chele, es una finca en las afueras de la ciudad de izalco, en un ambiente rural, con instalaciones adecuadas para ofrecer los servicios principalmente de restaurante con un área verde adecuada para eventos grandes como bodas, además ofrecen 3 cabañas una sencilla y dos dobles con baño completa cada una y un salón para eventos con capacidad de 80 personas. También posee en sus instalaciones un mini zoológico.		

EQUIPAMIENTO TURISTICO MUNICIPIO DE IZALCO



Nombre del Servicios: Restaurante Río Nuevo		Telefono:: 2483-3204 rionuevorestaurant@yahoo.com
Tipo: Restaurante y Alojamiento.		Dirección: Km.58 1/2 carretera San Salvador a 50 m. de Atecozol
Clase: Restaurante Rural		Distancia de San Salvador al Municipio: 58.5 Km.
Código: RES		Distancia del Municipio al atractivo turístico: Casco urbano
Coordenadas: X= 13° 44' 85' Y= 89° 39' 56.50'		Acceso: Carretera de salida hacia San Salvador a 50m. de Atecozol
Elevación: 428 m.s.n.m.		
Servicios que ofrece Comida a la carta, Alojamiento, Pesca.		Condiciones de acceso: Buenas condiciones
Capacidad: 120 personas en restaurante		Ruta de transporte público: Ruta 1 y 58
Propietario: Marco Tulio Vega	Administración: Privado	Tipo de vehiculo recomendado: Todo tipo de vehiculo
Descripción del lugar: Por este Restaurante cruza un río el cual se encuentra seco en invierno y nace en verano. Río Nuevo ofrece a sus visitantes además de alimentación, Alojamiento en sus cuatro cabañas con aire acondicionado, áreas verdes y la oportunidad de poder pescar tilapia, le ofrece el alquiler de cañas de pescar y la venta de carnadas El pescado se adquiere por libra o se pueden cocinar en el restaurante.		

EQUIPAMIENTO TURISTICO MUNICIPIO DE IZALCO



Nombre del Servicios: Finca Cuyancua		Telefono: 2453-6530
Tipo: Restaurante		Dirección: Carretera antigua a San Salvador a 500 m. de Atecozol Izalco
Clase: Restaurante Rural		Distancia de San Salvador al Municipio: 58.5 Km.
Código: RES		Distancia del Municipio al atractivo turístico: 2 Km. del centro urbano
Coordenadas: X= 13° 48'' 70' Y= 89° 39'' 51.93'		Elevación: 422 m.s.n.m.
Servicios que ofrece Comida a la carta, Pesca, lanchas de remos, cabalgatas.		Acceso: Carretera de salida hacia San Salvador a 100m. de Atecozol
Capacidad: 150 a 200 personas		Condiciones de acceso: Buenas condiciones
Propietario: Rafael Trigueros		Ruta de transporte público: Ruta 1 y 58
Administración: Privado		Tipo de vehiculo recomendado: Todo tipo de vehiculo
Descripción del lugar: La Finca Cuyancua ofrece sus servicios los fines de semana y días festivos, en una finca con un criadero de tilapia navegable en donde se puede pescar la tilapia, además tiene caballos para cabalgar dentro de las instalaciones, la finca le proporciona al visitante comida a la carta y el alquiler de Cañas de pescar, remos y caballos. Es un ambiente familiar y agradable.		

EQUIPAMIENTO TURISTICO MUNICIPIO DE IZALCO



Nombre del Servicios: Restaurante El Chele		Telefono:: 2453-5392; 7789-2241
Tipo: Restaurante		Dirección: 3 calle Ote. Nº 7 Barrio Dolores, Izalco
Clase: Restaurante Urbano		Distancia de San Salvador al Municipio: 58.5 Km.
Código: RES		Distancia del Municipio al atractivo turístico: Centro urbano
Coordenadas: X= Y=		Acceso: Elevación: De carretera CA-8, Caso Urbano
Servicios que ofrece Su especialidad Conejo y Tilapia		Condiciones de acceso: Buenas condiciones
Capacidad: 100 personas		Ruta de transporte público: Ruta 55, 58
Propietario: Ricardo Salazar	Administración: Privado	Tipo de vehiculo recomendado: Todo tipo de vehiculo
Descripción del lugar: Este restaurante le ofrece comida a la carta y su especialidad conejo y tilapia, es un lugar tranquilo y con ambiente familiar.		

EQUIPAMIENTO TURISTICO MUNICIPIO DE IZALCO



Nombre del Servicios: Parque Los Dinosaurios Vía Roca		Telefono:: 2453-5416; 2483-3450 www.viaroca.com ; viaroca@yahoo.com
Tipo: Restaurante		Dirección: Callejón la Mica, cantón Huiscoyolate
Clase: Restaurante rural		Distancia de San Salvador al Municipio: 58.5 Km.
Código: RES		Distancia del Municipio al atractivo turístico: 500m. del casco urbano
Coordenadas: X= 13° 45' 44.49' Y= 89° 40' 26.26'		Elevación: 570 m.s.n.m. Acceso: Carretera CA-8 hacia San Salvador
Servicios que ofrece Alimentación, Información y educación a los visitantes acerca de los dinosaurios, tour.		Condiciones de acceso: De excelente a buena
Capacidad: 100 personas		Ruta de transporte público: Ruta 55, 58
Propietario: Alfredo Ulises Vicente	Administración: Privado	Tipo de vehiculo recomendado: Todo tipo de vehiculo
Descripción del lugar: Este parque restaurante es en particular único en el departamento, ya que ofrece a los visitante principalmente educación, ya que cuenta con un recorrido en la historia de los dinosaurios, desde sus inicios hasta su extinción, sus principales clientes son los niños a quienes se les ofrece este recorrido, en sus instalaciones además hay áreas de juegos, ping-pong, balón cesto y para el resto de los visitantes también les ofrece tours a los diferentes destinos que posee la región, particular mente la ruta de los Brujos, que es guiada por un brujo de Izalco. El parque esta abierto los fines de semana y previa reservación.		

EQUIPAMIENTO TURISTICO MUNICIPIO DE IZALCO



Nombre del Servicios: Vía Roca		Telefono: 2453-5416
Tipo: Restaurante		Dirección: Col. Santa Marta, cantón Huiscoyolate Km. 58 1/2
Clase: Restaurante rural		Distancia de San Salvador al Municipio: 58.5 Km.
Código: RES		Distancia del Municipio al atractivo turístico: 500m. del casco urbano
Coordenadas: X= 13° 44' 28.88' Y= 89° 40' 54.29'		Elevación: 577 m.s.n.m.
Acceso:		Carretera CA-8 hacia San Salvador
Servicios que ofrece Comidas típicas.		Condiciones de acceso: De excelente a buena
Capacidad: 100 personas		Ruta de transporte público: Ruta 55, 58
Propietario: Guadalupe Navidad	Administración: Privado	Tipo de vehiculo recomendado: Todo tipo de vehiculo
Descripción del lugar: Sus instalaciones son muy particulares evocan una casa de las caverna es conocida popularmente como la casa de los pica piedras, ubicada sobre la carretera CA-8 en sentido hacia San Salvador. Su especialidad son las pupusas.		

EQUIPAMIENTO TURISTICO MUNICIPIO DE IZALCO



Nombre del Servicios: Paintball Izalco		Telefono:: 2300-5169 www.paintballizalco.com.sv ; Mario_gonzale@yahoo.com
Tipo: Turismo de aventura		Dirección: Calle antigua a San Salvador a 800m. De unidad de salud de Izalco.
Clase: Deporte extremo		Distancia de San Salvador al Municipio: 58.5 Km.
Código: TA		Distancia del Municipio al atractivo turístico: 1 Km. del casco urbano
Coordenadas: X= 13° 44' 49.03' Y= 89° 39' 51.76'		Elevación: 411 m.s.n.m. Acceso: Carretera CA-8, carretera antigua a San Salvador
Servicios que ofrece Canchas para juego de tiro, alquiler de equipo.		Condiciones de acceso: De excelente a regular
Capacidad: 50 personas		Ruta de transporte público: Ruta 1 y 58
Propietario: Mario Abraham Gonzalez	Administración: Privado	Tipo de vehiculo recomendado: Todo tipo de vehiculo
Descripción del lugar: Paintball es un deporte extremo, que se juega en grupos, la dinámica es guerra de bolas con pintura, Paintball Izalco es una finca de 1 y 1/2 Manzana de bosque, que cuenta con una cancha artesanal y el campo traviesa, el lugar ofrece sus instalaciones y el alquileres del equipo adecuado para jugar, que consta de arma especial, municiones, cascos protectores, chalecos. Su horario son todos los días de 9:00 a.m. a 11:00 p.m.		



SIMBOLOGÍA	
	AEROPUERTO
	AREA RECREATIVA
	ARTESANIAS
	BALNEARIO
	CRUA ROJA
	GASOLINERA
	LAGO
	HOTEL
	TELEFONO

SIMBOLOGÍA	
	Red Vial primaria
	Cuerpos de Agua
	ARQUEOLOGIA RUINAS
	FERROCARRIL
	IGLESIA
	RESTAURANTE
	SOL Y PLAYA
	TALLER MECANICO

ATRATIVOS/ RECURSOS/ PRESTADORES SERVICIOS	
1 El Llanito	5 Cueva el Tanquito
2 Cabañas Campo Bello	6 Parque Saldaña
3 Cuebas el Escorpión	7 Casa Barrientos
4 Balneario Atecozol	8 Casa de Cristal



PROYECTO

"PLAN DE DESARROLLO TURÍSTICO PARA EL DEPARTAMENTO DE SONSONATE"

UBICACION

DEPARTAMENTO DE SONSONATE

CONTENIDO DE LA HOJA

" ATRATIVOS, RECURSOS Y SERVICIOS DEL MUNICIPIO DE IZALCO, DEPARTAMENTO DE SONSONATE. "

PRESENTA:


BERRIOS REYES, WENDY ROXANA
 CORDERO BARAHONA, LAURA VIOLETA
 MONRROY, CESAR SALVADOR

DOCENTE ASESOR:

ARO. FREDY REYNALDO JOMA

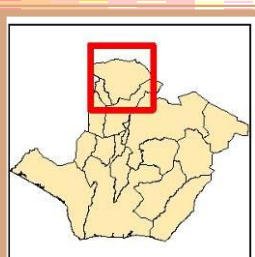

FECHA: MARZO 2010	ESCALA PLOTEO 1:1	ESCALA: 40,000
CORRELATIVO		HOJA: 5/24

ANSI B



JUAYUA

GENERALIDADES DE LOS MUNICIPIOS MUNICIPIO DE JUAYÚA



Fecha de Título de Ciudad	Extensión territorial	Elevación	Accesibilidad
Título de Ciudad 1 Mayo de 1906	175.0 Km. ²	1040 msnm	En buen estado vías CA-8 y CA-12
Municipios colindantes			
Norte	Sur	Este	Oeste
Ahuachapán y Atiquizaya (Ahuachapán)	Nahuizalco y Salcoatitán;	Chalchuapa (Santa Ana) y Nahuizalco;	Salcoatitán y Apaneca (Ahuachapán).
Población	Densidad demográfica	Distancia de S.S.	Distancia de Sonsonate
31,847 hab.	181.05 hab./Km. ²	80 Km.	15.7 km.
División política			
10 cantones: Buenos Aires, La Puente, La Unión, Los Apantes, Los Cañales Los Naranjos, Ojo de Agua, San José La Majada, San Juan de Dios, Valle Nuevo.			
Clima		Coordenadas Geográficas	
Precipitación fluvial	Temperatura	LN	LWG
1,830.00 mm	14 °C a 8°C	13°50'34"	89°44'45"
Orígenes y etimología			
Significa "lugar en que se producen la calabaza y el frijol", equivale a "aguas hondas" .en la actualidad se le conoce como "Ciudad de orquídeas moradas.			
Costumbres y folklore			
Fiesta patronales: en honor al Cristo Negro de Esquipulas 6 al 15 de Enero.			
Atractivos del Municipio			
Integrante de la ruta de las flores:			
<ul style="list-style-type: none"> • Los Chorros de La Calera; la laguna de las Ranas y la laguna Verde, • Iglesia del Cristo Negro o Nuestro Señor de Juayúa. • Festival Gastronómico. 			

2.6.6 MUNICIPIO DE JUAYÚA

El municipio de Juayúa se articula turísticamente como integrante de la Ruta de Las Flores que impulsó el Ministerio de Turismo a través de CORSATUR. Juayúa es, de hecho, el principal hito de la Ruta, es tal vez el más conocido de esta ruta turística.

2.6.6.1 DIVISIÓN POLÍTICA.

Este municipio cuenta con una división política administrativa presidida por su alcalde y su consejo municipal y que cuenta con 10 cantones: Buenos Aires, La Puente, La Unión, Los Apantes, Los Cañales, Los Naranjos, Ojo de Agua, San José La Majada, San Juan de Dios, Valle Nuevo.

2.6.6.2 COSTUMBRES.

El municipio de Juayúa realiza sus fiestas patronales en honor al Cristo Negro de Esquipulas del 6 al 15 de Enero este municipio presenta mediante el impulso del turismo diferentes actividades una de ellas es el festival gastronómico que ha tenido una aceptación muy grande en los turistas.

2.6.6.3 DESCRIPCIÓN TOPOGRÁFICA.

La zona urbana de Juayúa está asentada en un territorio relativamente plano, pero rodeada por pendientes fuertes, la zona de la ciudad más afectada por relieve es el norte y noreste del casco urbano. El elemento físico natural más notable cercano al casco urbano es el río Santa Lucía que corre en sentido norte – sur por el lado este del núcleo.

El municipio de Juayúa posee un porcentaje de planicies muy bajo; comparativamente con la Región que se encuentra en una zona “muy montañoso”. Las zonas de planicies en Juayúa alcanzan una superficie aproximada de 482 ha, y están dispersas en tres pequeñas porciones dentro del municipio.

La configuración del relieve del municipio presenta el mayor porcentaje de planicies se extiende en los alrededores del cerro Los Naranjos, específicamente en el extremo noreste del municipio, cerca del límite con el municipio de Santa Ana (departamento de Santa Ana); otras dos porciones de planicies se identifican al centro del territorio, en el Cantón San José La Majada y otra parte en la zona suroeste del territorio, al sur del núcleo urbano de Juayúa.

En cuanto a los cerros, Juayúa cuenta con 9 del total de los 40 cerros más destacados de la Región de Sonsonate (mayores de 500 msnm). Entre ellos existe 1 que sobrepasa los 2,000 msnm. y 8 que sobrepasan los 1,000 msnm.

En este municipio se concentran las mayores altitudes de la región, las cuales forman parte de la Sierra Apaneca Ilamatepec que se extiende en el extremo norte del territorio municipal.

La mayor elevación registrada en esta zona corresponde al Cerro El Águila (2,036 msnm). Los demás cerros, se encuentran entre los 1,800 msnm y los 2,000 msnm de altura: de la Laguna (1,990 msnm), de La Rana (1,970 msnm), Los Naranjos (1,961 msnm), La Cumbre (1,860 msnm), Cahío (1,841 msnm), El Taburete (1,841 msnm), Laguna Verde (1,829 msnm) y Cuyanausul (1,820 msnm).

Entre los ríos que se destacan dentro del territorio municipal de Juayúa se encuentran los siguientes: río Santa Lucía y río Bebedero, ambos afluentes del río Sensunapán. También río Oculta y río Mendoza. Todos los anteriores están identificados en la parte sur del municipio.

2.6.6.4 SISTEMA VIAL Y TRANSPORTE.

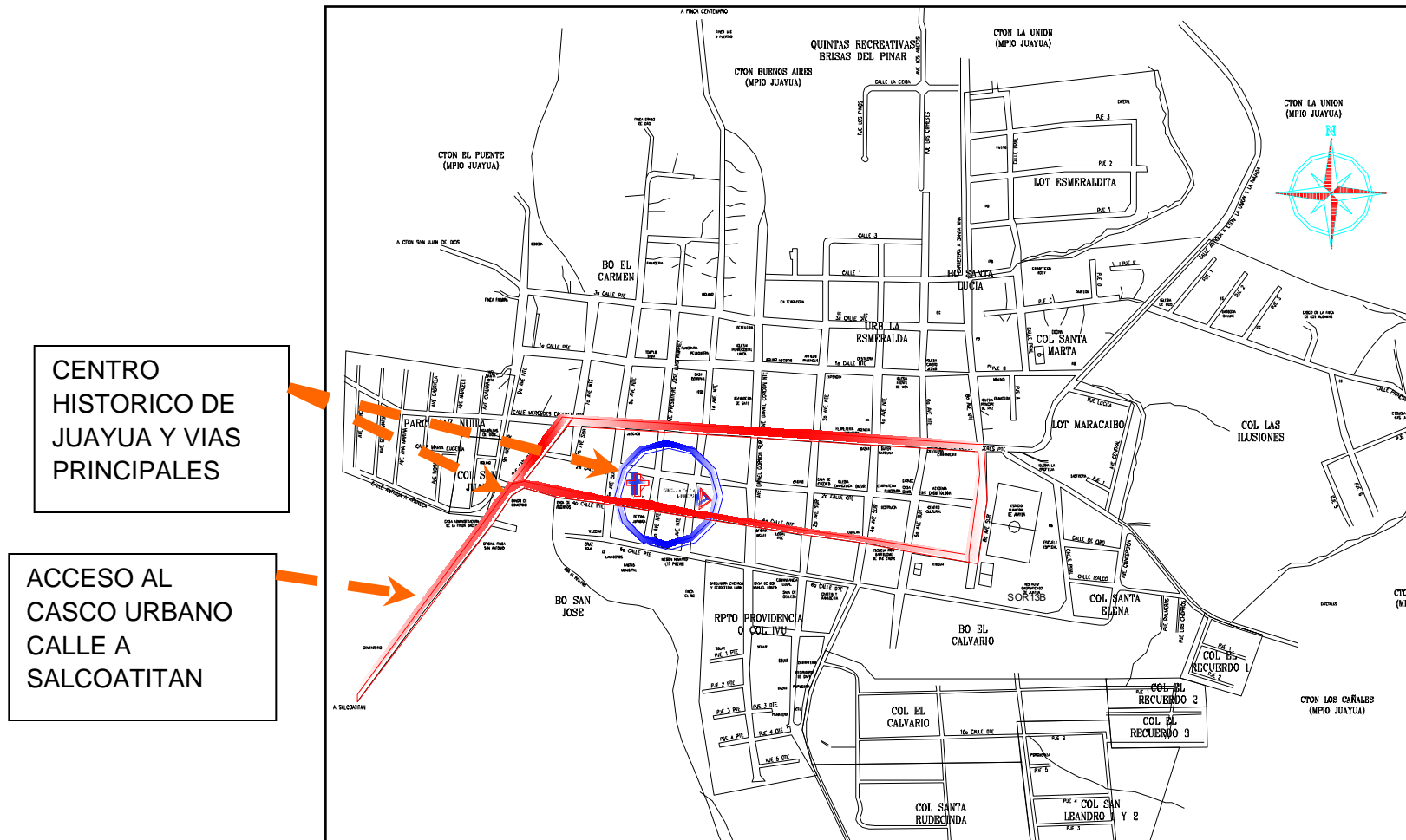
La ciudad de Juayúa presenta un sistema vial aceptable quedo establecido mediante una derivación breve por la carretera RN-12 a partir de un núcleo urbano con nivel de conectividad alto (Salcoatitán) que está en un eje de la red centroamericana (CA-8); y el acceso al otro núcleo urbano del municipio, San José La Majada, supone un recorrido más largo por la RN-12, a partir de Salcoatitán en la CA-8 o a partir de la CA-12 en el tramo Sonsonate-Santa Ana.

El municipio está estructurado fundamentalmente por la carretera RN-12, que cruza el territorio municipal de poniente a oriente, desde Salcoatitán hasta la carretera CA-12; y por los dos núcleos urbanos, Juayúa y San José La Majada, que se localizan sobre la misma.

Se trata de un municipio muy montañoso donde son determinantes las particularidades del relieve montañoso.

El transporte colectivo lo realiza la ruta 249 que hace su recorrido entre los municipios de Sonsonate-Salcoatitán-Juayúa-Ataco-Ahuachapán iniciando 4:30 a.m. a 6:30 p.m.

MAPA CASCO URBANO DE MUNICIPIO DE JUAYÚA



2.6.6.5 INFRAESTRUCTURA Y SERVICIOS

A continuación se presentan los cuadros de infraestructura y servicios encontrados en el municipio de Juayúa.

SERVICIOS PUBLICOS	% DE LA COBERTURA		DESCRIPCION
	URBANA	RURAL	
SERVICIO DE AGUA POTABLE	90%	60%	La mayor cobertura es en el área urbana
SERVICIO DE AGUAS NEGRAS	80%	—	La información es del área urbana
SERVICIO DE ENERGIA ELECTRICA	100%	75%	Este servicio cubre casi todo el municipio
SERVICIO DE TELEFONIA FIJA	70%	50%	Telecom
SERVICIO DE TELEFONIA MOVIL	75%	50%	Todas las compañías

Fuente: alcaldía municipal de Juayúa.

SERVICIOS PUBLICOS	UNIDAD	DESCRIPCION
SERVICIO DE BANCOS Y CAJEROS	1	Scotiabank
SERVICIO DE TRANSPORTE PUBLICO	1	Ruta 249 (Sonsonate-Salcoatitán-Juayúa-Ataco-Ahuachapan)
SERVICIO DE GASOLINERA	1	Gasolinera Larín
SERVICIO DE SALUD	1	1 Unidad de salud e ISSS
SERVICIO DE INFORMACION TURISTICA	1	Puesto de información en el parque central.
SEÑALIZACION TURISTICA	5	Señalizando solo los principales sitios
PUESTO DE PNC	1	En área urbana


Fuente: visita de campo y Alcaldía Municipal de Juayúa.

ATRATIVO/RECURSO TURISTICO MUNICIPIO DE JUAYÚA



Nombre del Atractivo:		Teléfono:
Chorros de la Calera		
Tipo de Atractivo:		Dirección:
Natural		C. Merceditas Cáceres Ote. y Calle a los chorros de la calera
Clase:		Distancia de San Salvador al Municipio:
Turismo rural		84 Km.
Código:		Localización con Alcaldía:
A.N		2 km.
Coordenadas:		Acceso:
X= 13°51'16.57"	Elevación: 890 msnm	Calle de tierra transitable en regular estado y sendero peatonal.
Y= 89° 45'3.08"		
Entorno:		Condiciones de acceso:
Los cafetales y el paisaje de Juayúa		En excelentes condiciones.
Propietario:		Ruta de transporte publico:
Privado		249, 53D y moto taxi
Descripción del lugar:	Administración:	Tipo de vehiculo recomendado:
Este es un atractivo natural	Publica	Todo tipo de vehiculo
Descripción del lugar:		
La playa salinitas posee un monumento al Cristo de Salinitas el cual cuando la marea baja se puede visitar hasta llegar al monumento que luego es cubierta su base cuando sube la marea.		

ATRACTIVO/RECURSO TURISTICO MUNICIPIO DE JUAYÚA



Nombre del Atractivo:		Teléfono:
Iglesia de Juayúa		-----
Tipo de Atractivo:		Dirección:
Religioso		3 Ave. Sur y 2 Calle Pte.
Clase:		Distancia de San Salvador al Municipio:
Cultural histórico		84.0 Km.
Código:		Localización con Alcaldía:
PCH		200 metros
Coordenadas:		Acceso:
X= 00	Elevación: 1030 msnm	Carretera CA-8
Y= 00		
Entorno:		Condiciones de acceso:
El parque y la Alcaldía		En excelentes condiciones.
Celebración:		Ruta de transporte publico:
Al Cristo Negro de Esquipulas 6 al 15 Enero		Ruta 243
Propietario:	Administración:	Tipo de vehiculo recomendado:
Arquidiócesis	Publica	Todo tipo de vehiculo

Descripción del lugar:
La iglesia de Juayúa, consagrada en enero de 1957, posee una verdadera joya escultórica: El cristo Negro o Nuestro Señor de Juayúa, tallado por el hábil cincel de Quirio Cataño, a fines del siglo XVI y el cual es similar al de Esquipulas (Guatemala). Según la tradición, en donde hoy se alza el altar mayor había una centenaria y voluminosa Ceiba: "La Ceiba preñada", que fue partida por un rayo, y en sus entrañas apareció el crucificado rodeado de orquídeas de San Sebastián.

EQUIPAMIENTO TURISTICO MUNICIPIO DE JUAYÚA



Nombre del Servicio:			Teléfono:
Hotel Posada El Encanto			2452-2187; 2469-2491
Tipo de Servicio:			Dirección:
Alojamiento			Col. Esmeralda, Carretera a Los Naranjos
Clase:			Distancia de San Salvador al Municipio:
Hotel			85 Km.
Código:			Distancia del Municipio al atractivo/sitio
HA			Área Urbana
Coordenadas:			Acceso:
X= 13°50'41.7"	Elevación: 1053 m.s.n.m.		Carretera CA-8
Y= 89° 44'35.5"			
Nº Habitaciones	Nº de Cabañas	Nº de Camas	Condiciones de acceso:
8		15	Excelentes condiciones
Otros servicios que ofrecen.			Ruta de transporte público:
Alojamiento y alimentación.			Ruta 249
Propietario:		Administración:	Tipo de vehículo recomendado:
Jossey Enrique Castillo		Privada	Todo tipo de vehículo

Descripción del lugar:

El hotel se localiza en el área urbana de Juayúa, es un lugar muy familiar sus instalaciones cuentan con 8 habitaciones ente: 2 habitaciones sencillas, 3 habitaciones dobles, 2 habitaciones triples y 1 suite. A la entrada se encuentra una sala y recepción, cuenta con un área de comedor, posee una pequeña área verde y área de habitaciones.

EQUIPAMIENTO TURISTICO MUNICIPIO DE JUAYÚA



Nombre del Servicio:			Teléfono:
Hotel Juayúa Inn.			2469-2109; 7878-8011
Tipo de Servicio:			Dirección:
Alojamiento			Fanal. 6ª Av. Nte., Urb. La Esmeralda
Clase:			Distancia de San Salvador al Municipio:
Hotel de montaña			85 Km.
Código:			Distancia del Municipio al atractivo/sitio
HA			Área Urbana
Coordenadas:			Acceso:
X= 13°50'44.5"	Elevación: 1060 m.s.n.m.		Carretera CA-8
Y= 89°44'37.0"			
Nº Habitaciones	Nº de Cabañas	Nº de Camas	Condiciones de acceso:
6		10	Excelentes condiciones
Otros servicios que ofrecen.			Ruta de transporte público:
Alojamiento, alimentación y paisajismo			Ruta 249
Propietario:		Administración:	Tipo de vehículo recomendado:
Alberto Bayo Salaverria		Privada	Todo tipo de vehículo


Descripción del lugar:
El hotel Juayúa Inn. cuenta con habitaciones tipo cabañas rodeado de zona verde, cuenta también con una piscina, y área de comida. Su zona verde tiene una glorieta donde se puede descansar y respirar aire fresco, además de una vista panorámica hacia el pueblo.

EQUIPAMIENTO TURISTICO MUNICIPIO DE JUAYÚA



Nombre del Servicio:			Teléfono:
Casa de Huéspedes Doña Mercedes			2452-2287; 2452-2287
Tipo de Servicio:			Dirección:
Alojamiento			2ª Av. Sur 3-4, Juayúa
Clase:			Distancia de San Salvador al Municipio:
Hospedaje			85 Km.
Código:			Distancia del Municipio al atractivo/sitio
HA			Se encuentra dentro del casco urbano
Coordenadas:			Acceso:
X= 13°50'27.2"		Elevación: 1040	Carretera CA-8
Y= 89°44'37"			
Nº Habitaciones	Nº de Cabañas	Nº de Camas	Condiciones de acceso:
5		7	Excelentes condiciones
Otros servicios que ofrecen.			Ruta de transporte público:
Alojamiento y alimentación			Ruta 249
Propietario:		Administración:	Tipo de vehículo recomendado:
Patricia navas de Hassin		Privada	Todo tipo de Vehiculo
Descripción del lugar:			
<p>La casa de huéspedes Doña Mercedes es una casa ubicada en el rea urbana de Juayúa es una casa sencilla que cuenta con 5 habitaciones entre ellas 3 sencillas y 2 habitaciones dobles, cuenta con recepción, área de estar, comedor y área de habitaciones se encuentra en la ruta de Las flores ideal para tener un lugar de llegada y disfrutar de sus alrededores y hacer compras.</p>			

EQUIPAMIENTO TURISTICO MUNICIPIO DE JUAYÚA



Nombre del Servicio:			Teléfono:
Hotel Anahuac			2469-2401
Tipo de Servicio:			Dirección:
Alojamiento			5ª Av. Nte. Y 1ª calle Pte., 2-3 Juayúa
Clase:			Distancia de San Salvador al Municipio:
Hospedaje			85 Km.
Código:			Distancia del Municipio al atractivo/sitio
HA			Se encuentra dentro del casco urbano
Coordenadas:			Acceso:
X= 13°50'37.3"		Elevación: 1055	Carretera CA-8
Y= 89°44'51.9"			
Nº Habitaciones	Nº de Cabañas	Nº de Camas	Condiciones de acceso:
5		12	Excelentes condiciones
Otros servicios que ofrecen.			Ruta de transporte público:
Alimentación			Ruta 249
Propietario:		Administración:	Tipo de vehículo recomendado:
Cesar Adán Magaña Arévalo		Privado	Todo tipo de vehículo

Descripción del lugar:
El Hotel Anahuac es un hotel que además de ofrecer alojamiento, ofrece cultura, sus habitaciones están bellamente decorada con pinturas hechas en las paredes dándole un toque artístico a cada habitación, esta rodeada de jardín y un ambiente muy tranquilo, con flores y piezas de barro en los jardines pues también el jardín esta decorado con toque de arte y cultura como piedras de moler, ollas de barro, piezas de barro, entre otras.

EQUIPAMIENTO TURISTICO MUNICIPIO DE JUAYÚA



Nombre del Servicio:		Teléfono:
Restaurante Guadalupeño		2452-2195
Tipo:		Dirección:
Restaurante		85 Km.
Clase:		Distancia de San Salvador al Municipio:
Hospedaje		85 Km.
Código:		Distancia del Municipio al atractivo/sitio
RES		Se encuentra dentro del casco urbano
Coordenadas:		Acceso:
X= 13°50'31.4'	Elevación: 1090m.s.n.m.	Carretera CA-8
Y= 89°44'44.9"		
Servicios que ofrece		Condiciones de acceso:
Comida Mexicana		Excelentes condiciones
Capacidad:		Ruta de transporte público:
50 personas		Ruta 249
Propietario:	Administración:	Propietario:
Salvador Martín Machado	Privado	Salvador Martín Machado
Descripción del lugar:		
<p>El restaurante Guadalupeño evoca a la cultura Mexicana, el tipo de comida es a la Carta y su especialidad es el pollo en mole.</p> <p>La capacidad es para 50 personas, tiene música en vivo, TV con cable y reservaciones para celebrar todo tipo de eventos.</p>		

EQUIPAMIENTO TURISTICO MUNICIPIO DE JUAYÚA



Nombre del Servicio: Montaña KFE		Teléfono: 7118-3949; 7048-1953
Tipo: Gastronomía		Dirección: Km. 80 ½ Cantón los Naranjos
Clase: Hospedaje		Distancia de San Salvador al Municipio: 85 Km.
Código: RES		Distancia del Municipio al atractivo/sitio 4 ½ Km. del centro urbano
Coordenadas: X= 13°53'00.09" Y= 89°4029.8"		Acceso: Carretera CA-8
Elevación: 1489 m.s.n.m.		
Servicios que ofrece Alimentación y área para acampar		Condiciones de acceso: Excelentes condiciones
Capacidad: 120 personas		Ruta de transporte público: Ruta 249
Propietario: Marco Antonio Torres	Administración: Privado	Propietario: Todo tipo de vehiculo

Descripción del lugar:

Montaña KFE, es un restaurante rodeado de naturaleza, su especialidad son las parrilladas y su café. Su ambiente de montaña y fresca le ofrece una estadía agradable, tiene zona de mesas en la cabaña o fuera al aire libre, además en sus instalaciones se puede acampar.

EQUIPAMIENTO TURISTICO MUNICIPIO DE JUAYÚA



Nombre del Servicio:		Teléfono:
Restaurante y Estancia Los Trozos		7982-2425
Tipo:		Dirección:
Gastronomía y Alojamiento		Cantón Los Naranjos
Clase:		Distancia de San Salvador al Municipio:
Restaurante de Campo		85 Km.
Código:		Distancia del Municipio al atractivo/sitio
RES		8 Km. del centro urbano
Coordenadas:		Acceso:
X= 13° 51' 32.98"	Elevación:	Carretera CA-8
Y= 89° 41' 40.2"		
Servicios que ofrece		Condiciones de acceso:
Alimentación y Alojamiento		Excelentes condiciones
Capacidad:		Ruta de transporte público:
60 Personas en restaurante		Ruta 216
Propietario:	Administración:	Propietario:
Carmen Elena Triulci	Privado	Todo tipo de vehiculo

Descripción del lugar:
El restaurante y estancia Los trozos esta ubicado en el cantón Los Naranjos, tiene una estancia con un ambiente hogareño, es un lugar muy exclusivo con un área de restaurante diferente en una galera con mucho ambiente de campo. El área de alojamiento cuenta con 4 habitaciones, 1 sencilla y 3 habitaciones dobles y corredor para los visitantes del alojamiento con áreas de descanso con vista al jardín.

EQUIPAMIENTO TURISTICO MUNICIPIO DE JUAYÚA



Nombre del Servicio: Paso de Alaska		Teléfono: 2415-6652/ 2440-5955
Tipo: Alojamiento y Gastronomía		Dirección: Km. 831/2 Calle Principal P-3 Cantón Los
Clase: Restaurante de montaña		Distancia de San Salvador al Municipio: 85 Km.
Código: RES		Distancia del Municipio al atractivo/sitio 2 ½ Km. del centro urbano
Coordenadas: X=13°52'29.25" Y=89°40'17.9"		Acceso: Carretera CA-8
Elevación: 1519 m.s.n.m.		
Servicios que ofrece Alimentación y alojamiento en cabañas		Condiciones de acceso: Excelentes condiciones
Capacidad: 180 personas		Ruta de transporte público: Rutas: 216 y 238
Propietario: Oscar Rene Girón	Administración: Privado	Propietario: Todo tipo de vehiculo

Descripción del lugar:
Paso de Alaska es un restaurante que ofrece como especialidad, carnes y mariscos, es un ambiente de montaña rodeado de vegetación y un clima fresco. Ofrece menú a la carta y se puede realizar en sus instalaciones todo tipo de eventos. Además cuenta con siete cabañas dobles con todos los servicios.

EQUIPAMIENTO TURISTICO MUNICIPIO DE JUAYÚA



Nombre del Servicio:		Teléfono:
Restaurante R & R		2452-2083
Tipo:		Dirección:
Gastronomía		Calle Merceditas Cáceres #1-2
Clase:		Distancia de San Salvador al Municipio:
Restaurante de montaña		85 Km.
Código:		Distancia del Municipio al atractivo/sitio
RES		2 ½ Km. del centro urbano
Coordenadas:		Acceso:
X=13°50'33.05"	Elevación: 1035 m.s.n.m.	Carretera CA-8
Y=89°44'48.3"		
Servicios que ofrece		Condiciones de acceso:
Especialidad Lomito en salsa de café		Excelentes condiciones
Capacidad:		Ruta de transporte público:
40 personas		Ruta 249
Propietario:	Administración:	Propietario:
Xiomara Martínez de Cáceres	Privado	Todo tipo de vehiculo

Descripción del lugar:

El restaurante R & R se localiza en el área urbana de Juayúa. la especialidad de la comida es lomito de res en salsa de café, una receta original.



MUNICIPIO DE SONSONATE

SIMBOLOGÍA

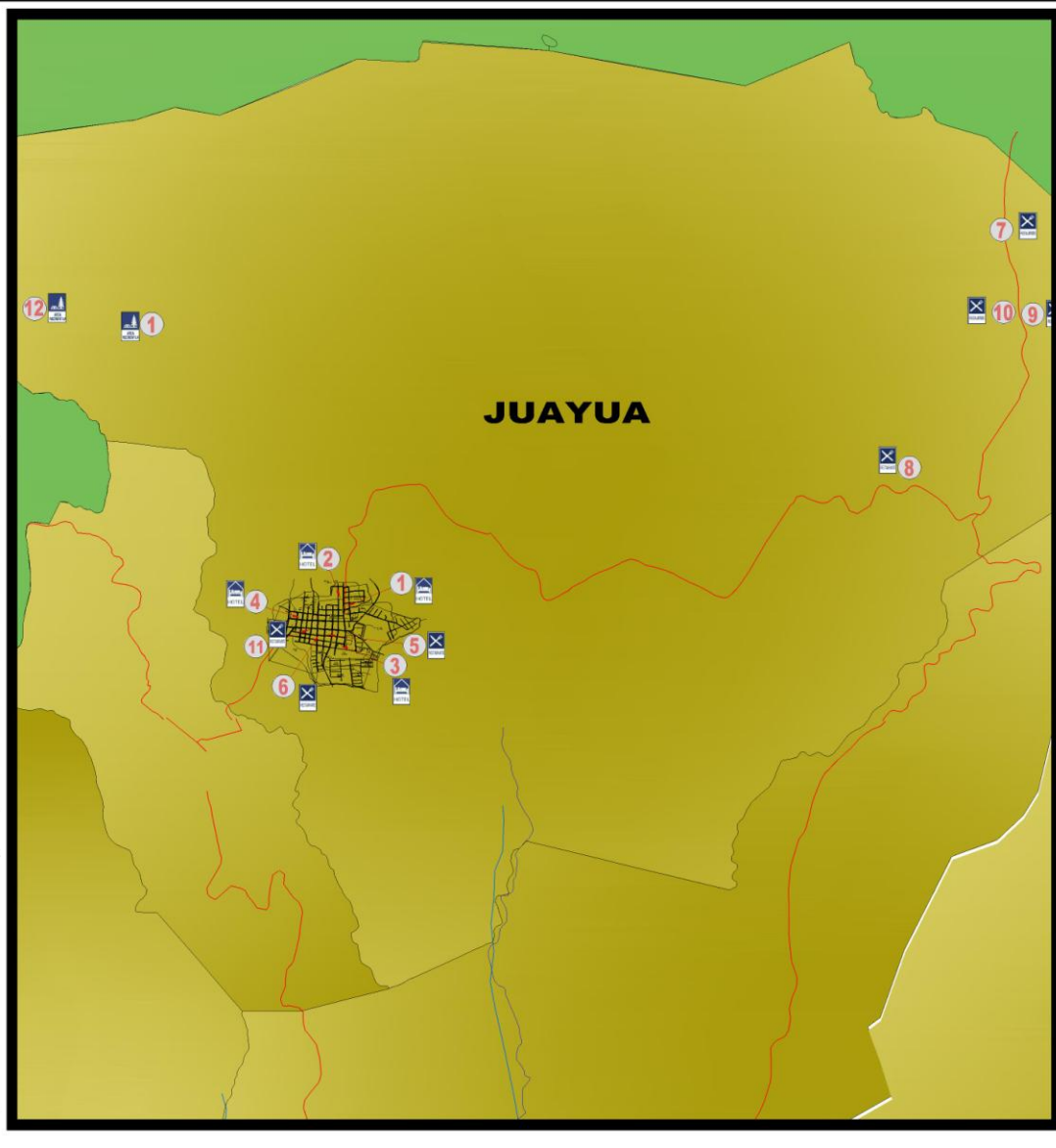
	AEROPUERTO
	AREA RECREATIVA
	ARTESANIAS
	BALNEARIO
	CRUA ROJA
	GASOLINERA
	LAGO
	HOTEL
	TELEFONO

SIMBOLOGÍA

	Red Vial primaria
	Cuerpos de Aguas
	ARQUEOLOGIA RUINAS
	FERROCARRIL
	IGLESIA
	RESTAURANTE
	SOL Y PLAYA
	TALLER MECANICO

**ATRATIVOS/ RECURSOS/
PRESTADORES SERVICIOS**

1 Hotel Posada el Encanto	7 Montaña KFE
2 Hotel Juayua Inn	8 Restaurante y Estancia los Trozos
3 Casa de Huespedes Doña Mercedes	9 Paso de Alaska
4 Hotel Anahuat	10 Restaurante y Café la Asunción
5 Restaurante Pollo Rico	11 Restaurante R & R
6 Restaurante Guadalupeño	12 El Portezuelo



PROYECTO

**"PLAN DE DESARROLLO
TURÍSTICO PARA EL
DEPARTAMENTO DE SONSONATE "**

UBICACION

DEPARTAMENTO DE SONSONATE

CONTENIDO DE LA HOJA

" ATRACTIVOS, RECURSOS Y
SERVICIOS DEL MUNICIPIO DE
JUAYUA, DEPARTAMENTO DE
SONSONATE. "

PRESENTA:

BERRIOS REYES, WENDY ROXANA
CORDERO BARAHONA, LAURA VIOLETA
MONRROY, CESAR SALVADOR

DOCENTE ASESOR:

ARQ. FREDY REYNALDO JOMA

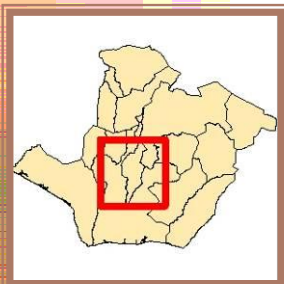
FECHA: MARZO 2010 ESCALA PLOTEO 1:1 ESCALA: 1:40,000

CORRELATIVO HOJA:

ARPSM06 6/24

ANSI B

GENERALIDADES DE LOS MUNICIPIOS MUNICIPIO DE NAHULINGO



Fecha de fundación de Municipio		Extensión territorial	Elevación	Accesibilidad
El 11 de Junio de 2004, se decreta villa.		33.81 km ²	210 m.s.n.m.	CA-12 en buen estado
Municipios colindantes				
Norte		Sur	Este	Oeste
Izalco y Sonsonate		Municipio de Sonsonate	Izalco y Sonsonate	Municipio de Sonsonate
Población		Densidad demográfica	Distancia de S.S.	Distancia de Sonsonate
16,737 hab.		495 hab..x Km ²	68 Km.	2.5 Km.
División política				
4 Cantones y 16 Caseríos				
Clima			Coordenadas Geográficas	
Precipitación fluvial		Temperatura	LN	LWG
1400 A 1200 mm		28 C°- 36 C°	13° 42' 18"	89° 42' 53"
Orígenes y Etimología				
Palabra de origen Nahuatl "Lugar de los cuatro movimientos o lugar donde se baila el nahulín", compuesta por los vocablos nahu, nahui (cuatro), ulin (movimiento, temblor), co (sufijo locativo).				
Costumbres y folklore				
Sus fiestas patronales son celebradas del 22 al 27 de julio en honor al Apóstol Santiago				
Atractivos del Municipio				
<ul style="list-style-type: none"> • Posa El pescadito de Oro, • Bañeario el Yanqui, • Cuenca sobre el río Tecuma conocido como El salto • Posa el salto de Chuteca. • Posa de Los muros en caserío el Confín. 				

2.6.7 MUNICIPIO DE NAHULINGO

El municipio de Nahulingo tiene como visión ser un Municipio que conserva y protege el medio ambiente y aprovecha su potencial agrícola, turístico, sus raíces indígenas y culturales con la finalidad de rescatar valores y costumbres, contribuyendo al desarrollo de su Municipio.

Nahulingo cuenta con un comité de desarrollo local que busca hacer de su municipio un lugar turístico, ya que cuenta con ríos y nacimientos de agua que podrían ser proyectados para un turismo sostenible.

2.6.7.1 DIVISIÓN POLÍTICA

El municipio de Nahulingo esta dividido por 4 cantones y 16 caseríos

Sus cantones son: cantón el Guayabo , cantón Conacaste Herrado , cantón Piedra de Moler , cantón Alemán.

2.6.7.2 COSTUMBRES

La fiesta patronal de Nahulingo se celebra el 25 de julio y el 10 de diciembre se celebra la feria del Cacao, en donde ese día se realiza el trueque como en los tiempos precolombinos, la alcaldía ha iniciado este festival para promover el cultivo del cacao.

La municipalidad ha hecho tradición celebrar alcalde por un día en donde se escoge a un niño de la localidad en el cual funge como alcalde por un día.

Nahulingo tiene como actividad económica el cultivo de hortalizas, caña de azúcar, berro, pequeñas plantaciones de cacao y la ganadería.

Nahulingo posee nacimientos de agua muy importantes como el Pescadito de Oro que pretenden impulsarlo como sitio turístico, además el balneario El Yanki con sus aguas cristalinas.

2.6.7.3 DESCRIPCIÓN TOPOGRÁFICA

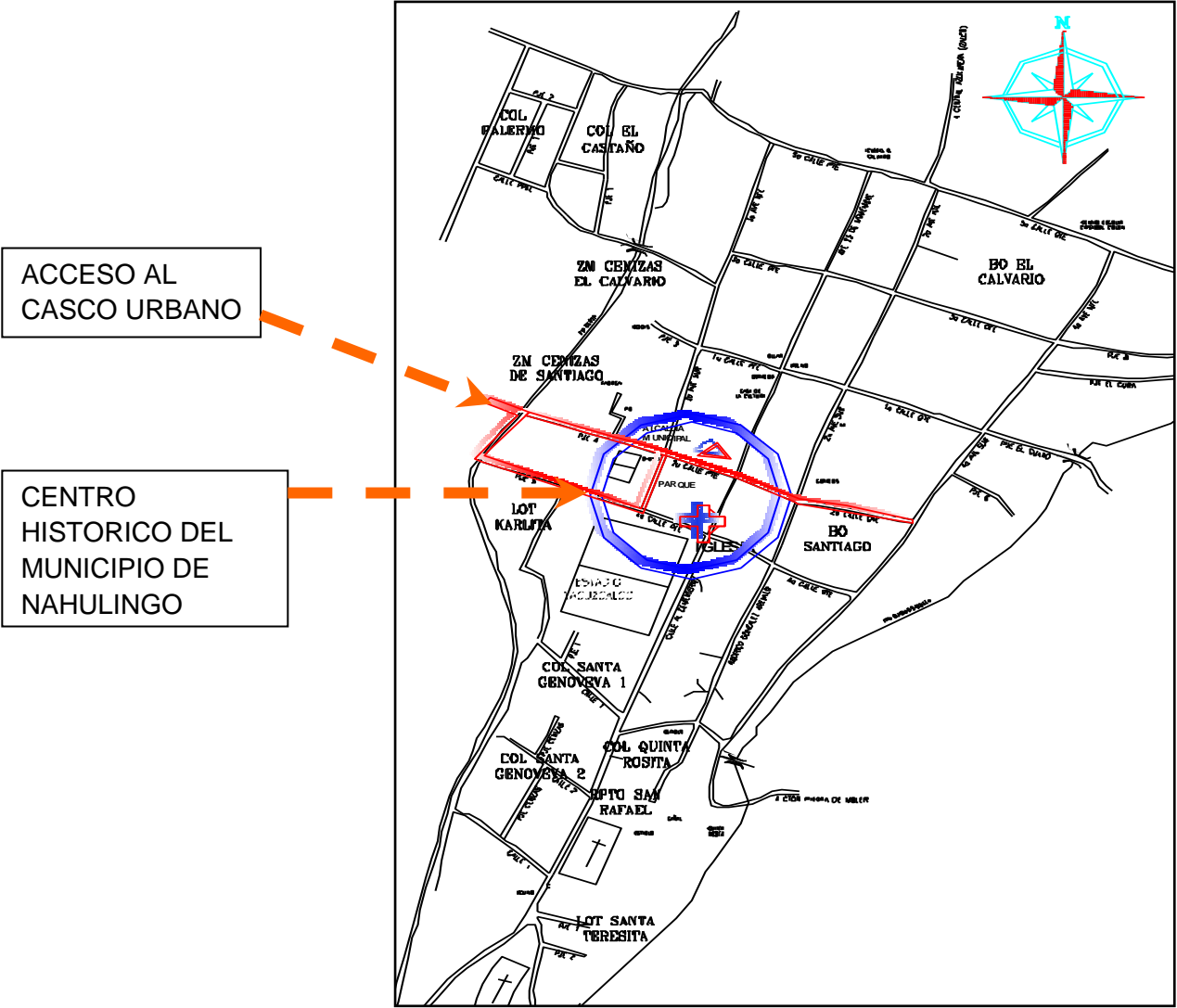
Su topografía en su mayoría es plana, el porcentaje de planicies en el municipio es muy alto, superior al regional, siendo este el más plano de la región con una superficie aproximada de 3,046 ha. Las partes de mayor relieve se localizan en la parte centro-sur del municipio. Entre sus cerros podríamos mencionar: El Conacastal: Situado a 2.9 Km. al Sur de La Villa de Nahulingo, con una elevación de 227.50 MSNM y Cerro La Bolsona.

El municipio cuenta con el paso de varios ríos entre estos tenemos el río Ceniza (con sus afluentes Tecuma y Quequesquillo) que limita el suroeste del municipio con Sonsonate, y el río Chiquihuat (con su afluente La Mica) que demarca el límite con Sonsonate al sureste.

2.6.7.4 SISTEMA VIAL Y TRANSPORTE

El municipio de Nahulingo posee un nivel medio de conectividad ya que el municipio se localiza en una trama confusa y trazo quebrado, el acceso por Sonsonate se logra mediante un desvío que localiza prontamente las áreas urbanas de Sonsonate, San Antonio del Monte a la que se le denomina el área metropolitana de Sonsonate (AMSO) Nahulingo esta estructurado por el centro urbano, el By-pass de Sonsonate, la carretera CA-2 (tramo Sonsonate-Acajutla) y por las carreteras que conducen: Nahulingo-Izalco, Nahulingo-Cuisnahuat y El Jobo-El Edén.

CASCO URBANO DEL MUNICIPIO DE NAHULINGO



2.6.7.5 INFRAESTRUCTURA Y SERVICIOS

A continuación se presentan los cuadros de infraestructura y servicios encontrados en el municipio de Nahulingo.

SERVICIOS PUBLICOS	% DE LA COBERTURA		DESCRIPCION
	URBANA	RURAL	
SERVICIO DE AGUA POTABLE	95%	90%	La mayor cobertura es en el área urbana
SERVICIO DE AGUAS NEGRAS	90%	10%	La información es del área urbana
SERVICIO DE ENERGIA ELECTRICA	80%	75%	Este servicio cubre casi todo el municipio
SERVICIO DE TELEFONIA FIJA	90%	50%	Telecom
SERVICIO DE TELEFONIA MOVIL	90%	50%	Todas las compañías

Fuente: alcaldía municipal de Nahulingo.

SERVICIOS PUBLICOS	UNIDAD	DESCRIPCION
SERVICIO DE BANCOS Y CAJEROS	0	Los mas cercanos están en Sonsonate
SERVICIO DE TRANSPORTE PUBLICO		
SERVICIO DE GASOLINERA	0	No posee
SERVICIO DE SALUD	0	Los habitantes acuden a Sonsonate
SERVICIO DE INFORMACION TURISTICA	0	No posee
SEÑALIZACION TURISTICA	0	No posee
PUESTO DE PNC	1	En área urbana

Fuente: visita de campo y Alcaldía Municipal de Nahulingo.

ATRATIVO/RECURSO TURISTICO MUNICIPIO DE NAHULINGO




Nombre del Atractivo:		Teléfono:
Posa El Yanqui		N / A
Tipo de Atractivo:		Dirección:
Natural		Hacia cantón Piedra de Moler
Clase:		Distancia de San Salvador al Municipio:
Turismo Rural		68 Km.
Código:		Distancia del Municipio al atractivo turístico:
AN		500 metros de alcaldía.
Coordenadas:		Acceso:
X=04233097	Elevación: 211	Sobre calle que conduce a cantos Piedra de Moler
Y=0287236	m.s.n.m	
Que ofrece:		Condiciones de acceso:
Una poza con una cascada con agua que corre del río Yanqui.		Buenas condiciones
Entorno:		Ruta de transporte público:
Se localiza a pocos metros del área urbana del municipio.		Ruta 3
Propietario/ Contacto:	Administración:	Tipo de vehiculo recomendado:
Alcaldía	Alcaldía	Todo tipo de vehiculo.
Descripción del lugar:		
<p>El balneario El Yanqui es un proyecto que a iniciado la alcaldía de Nahulingo, en este balneario corren aguas provenientes del río Yanqui, este río no se encuentra contaminado.</p> <p>Se localiza a un costado de la calle que conduce al cantón Piedra de moler. Este balneario cuenta con un área de descanso con mesas y servicios básicos, el espacio que ocupa en este momento el balneario es pequeño, pero la alcaldía dentro de su proyecto esta mejorar las instalaciones y crear una zona deportiva en un terreno aledaño a este.</p>		

ATRATIVO/RECURSO TURISTICO MUNICIPIO DE NAHULINGO



Nombre del Atractivo:		Teléfono:
Pescadito de Oro		N/A
Tipo de Atractivo:		Dirección:
Natural		Cantón Piedra de Moler
Clase:		Distancia de San Salvador al Municipio:
Turismo Rural		68 Km.
Código:		Distancia del Municipio al atractivo turístico:
AN		3 km.
Coordenadas:		Acceso:
X=0424114	Elevación: 243	Calle a Las tres Ceibas o al Pescadito de Oro.
Y=0288105		
Que ofrece:		Condiciones de acceso:
Un nacimiento de agua y piscina natural, are de mesas.		Calle de tierra en buenas condiciones.
Entorno:		Ruta de transporte público:
En área rural.		Pick-Up
Propietario/ Contacto:	Administración:	Tipo de vehiculo recomendado:
Alcaldía	Alcaldía	Pick up y 4X4
Descripción del lugar:		
<p>El Pescadito de Oro es un nacimiento de aguas cristalinas. La municipalidad ha creado un área de descanso con mesas bajo los árboles y en el recorrido del agua han construido dique para generar una piscina y continúe su recorrido bajo un pequeño puente. El paisaje es urbano rodeado de vegetación y espacios abiertos, esta zona no esta delimitada.</p>		

ATRATIVO/RECURSO TURISTICO MUNICIPIO DE NAHULINGO




Nombre del Atractivo:		Teléfono:
Salto de Tecuma		N/A
Tipo de Atractivo:		Dirección:
Natural		Salto Tecuma, Las Huertas caserío Corinto
Clase:		Distancia de San Salvador al Municipio:
Turismo Rural		68 Km.
Código:		Distancia del Municipio al atractivo turístico:
AN		1 ½ Km. de la Alcaldía
Coordenadas:		Acceso:
X=13° 41.678'	Elevación:208 m.s.n.m.	Calle vecinal del caserío Corinto
Y=89°42.651'		
Que ofrece:		Condiciones de acceso:
Cascada del río Tecuma		Calle de tierra y piedra
Entorno:		Ruta de transporte público:
Área natural		N/A
Propietario/ Contacto:	Administración:	Tipo de vehículo recomendado:
Alcaldía	Alcaldía	Pick up y 4x4
Descripción del lugar:		
<p>El salto de Tecuma se encuentra localizado en el caserío Corinto, en esta zona la alcaldía de Nahulingo tiene como proyecto generar un circuito, ya que para llegar a el salto se pasa por el área donde se cultiva fruta, flores, hortalizas entre otros, con el fin que en el recorrido de llegada a el salto, los lugareños comercialicen sus productos.</p> <p>El salto ofrece turismo rural, con caminatas y disfrutar de sus aguas.</p>		

ATRATIVO/RECURSO TURISTICO MUNICIPIO DE NAHULINGO



Nombre del Atractivo:		Teléfono:
El Playón		N/A
Tipo de Atractivo:		Dirección:
Natural		Caserío la Huertas
Clase:		Distancia de San Salvador al Municipio:
Turismo Rural		68 Km.
Código:		Distancia del Municipio al atractivo turístico:
AN		1.5 Km. de la alcaldía
Coordenadas:		Acceso:
X=13° 41.678'	Elevación: 200 m.s.n.m.	El acceso se recomienda en caminata no hay paso en vehiculo
Y=89°42.651'		
Que ofrece:		Condiciones de acceso:
Pozas naturales del río Tecuma		Caminos de tierra
Entorno:		Ruta de transporte público:
Área rural colindan con terrenos privados.		N/A
Propietario/ Contacto:	Administración:	Tipo de vehículo recomendado:
Alcaldía		Todo tipo hasta las cercanías del caserío, luego a
Descripción del lugar:		
<p>Las pozas que se forman a la altura del caserío las Huertas son conocidas como El Playón, están rodeadas por propiedades privadas, La alcaldía pretende impulsar las visitas a este lugar por medio de guías, es un recorrido agradable por caminos bien establecidos, con suelo de tierra. Los vehículos pueden llegar muy cerca del lugar ya que la calle es estrecha.</p> <p>Esta área podría unirse en caminata con el salto Tecuma.</p>		

ATRATIVO/RECURSO TURISTICO MUNICIPIO DE NAHULINGO



Nombre del Atractivo:		Teléfono:
Salto de Chuteca		N/A
Tipo de Atractivo:		Dirección:
Natural		Calle a la Chapina y calle hacia santa Cruz Tazult
Clase:		Distancia de San Salvador al Municipio:
Turismo Rural		68 Km.
Código:		Distancia del Municipio al atractivo turístico:
AN		3 Km. de la alcaldía
Coordenadas:		Acceso:
X=13° 41.693'	Elevación: 224 m.s.n.m.	en intersección de calle a Santa Cruz y calle a Las Chapinas
Y=89° 41.960'		
Que ofrece:		Condiciones de acceso:
Salto de agua del río Chuteca		calle balastreada
Entorno:		Ruta de transporte público:
Área rural con vegetación natural.		Pick up
Propietario/ Contacto:	Administración:	Tipo de vehículo recomendado:
alcaldía		Pick up y 4x4
Descripción del lugar:		
<p>La llegada a el Salto Chuteca es por la intersección de las calles hacia Las Chapinas y Santa Cruz, luego se camina unos metros de la calle en la ribera del río y encontramos la parte alta del salto, desde donde se baja un promedio de 10 metros para poder apreciar la caída de agua del río Chuteca. Actualmente es muy visitada por lugareños. La bajada a la poza que forma la caída, es por muros naturales y las raíces de los árboles que se encuentran alrededor.</p>		

ATRATIVO/RECURSO TURISTICO MUNICIPIO DE NAHULINGO



Nombre del Atractivo:		Teléfono:
Sitio Arqueológico Tacuzcalco		N / A
Tipo de Atractivo:		Dirección:
Arqueológica		Cantón el Guayabo calle el Edén contiguo a Col. Regalado
Clase:		Distancia de San Salvador al Municipio:
Sitio Arqueológico		68 Km.
Código:		Distancia del Municipio al atractivo turístico:
PCH		800 m. de alcaldía
Coordenadas:		Acceso:
X=13° 41.858'	Elevación: 209 m.s.n.m.	Av. Rodrigo Gonzáles Arévalo y luego calle antigua al Edén.
Y=89° 43.297'		
Que ofrece:		Condiciones de acceso:
Vestigios de asentamientos de Los Tacuzcalcos.		Av. En buen estado, calle de tierra rustica
Entorno:		Ruta de transporte público:
Se localiza entre siembra de caña.		
Propietario/ Contacto:	Administración:	Tipo de vehiculo recomendado:
Familia Regalado	privado	Todo tipo de vehiculo.
Descripción del lugar:		
<p>El Sitio Arqueológico Tacuzcalco conocido por los lugareños como los Cerritos se localiza dentro de la propiedad de la familia Regalado, en los cañales de dicha propiedad. Según los lugareños estos Cerritos tenían un acceso al interior de esta, en donde antiguas guardaban objetos de valor, al momento de la visita la entrada se encontraba soterrada, pero en la tierra arada de los cañales pudimos ver fragmentos pequeños de barro que según lugareños son fragmentos de utensilios antiguos. CONCULTURA a través del departamento de arqueología no ha intervenido en este lugar por falta de fondos. Este sitio fue lugar de batalla entre los conquistadores y la tribu Yaqui o Izalcos.</p>		

EQUIPAMIENTO TURISTICO MUNICIPIO DE NAHULINGO



Nombre del Servicio:		Teléfono:
Parque Municipal		N / A
Tipo de Recurso:		Dirección:
Recreativo		Ente Av.23 de Noviembre Sur y 2da calle Pte.
Clase:		Distancia de San Salvador al Municipio:
Recreación y esparcimiento		68 Km.
Código:		Distancia del Municipio al atractivo/sitio
AAR		costado poniente de la Alcaldía
Coordenadas:		Acceso:
X=0422653	Elevación: 211	CA-12 en tramo Sonsonate Acajutla, desvío a Nahulingo a 3ra Av. Norte y 2da calle poniente
Y=0287069	m.s.n.m.	
Que ofrece:		Condiciones de acceso:
El parque contiene un campanario con dos campanas que datan de 1613.		En desvío regulares condiciones, en zona urbana buenas condiciones
Entorno:		Ruta de transporte público:
Alcaldía, casa de la cultura, juzgados de paz, iglesia		Ruta 3
Propietario:	Administración:	Propietario:
Alcaldía		Alcaldía
Descripción del lugar:		
<p>El parque de Nahulingo contiene dentro de le, el campanario de la Parroquia Santiago Apóstol con dos campanas, una de ellas data de 1613. También se encuentra una Ceiba a la que ellos llaman "La Ceibona" que es tomada como parte de su patrimonio.</p> <p>En el lugar se respira tranquilidad ya que el nivel de delincuencia dentro del municipio es bajo.</p>		



PROYECTO

**"PLAN DE DESARROLLO
TURÍSTICO PARA EL
DEPARTAMENTO DE SONSONATE "**

UBICACION

DEPARTAMENTO DE SONSONATE

CONTENIDO DE LA HOJA

**" ATRACTIVOS, RECURSOS Y
SERVICIOS DEL MUNICIPIO DE
NAHUILINGO, DEPARTAMENTO DE
SONSONATE. "**

PRESENTA:

BERRIOS REYES, WENDY ROXANA
CORDERO BARAHONA, LAURA VIOLETA
MONRROY, CESAR SALVADOR

DOCENTE ASESOR:

ARQ. FREDY REYNALDO JOMA

FECHA: MARZO 2010	ESCALA PLOTEO 1:1	ESCALA: 1:30,000
----------------------	----------------------	---------------------

CORRELATIVO	HOJA:
-------------	-------

ARPSM07 7 / 24

ANSI B

SIMBOLOGÍA


	AEROPUERTO
	AREA RECREATIVA
	ARTESANIAS
	BALNEARIO
	CRUA ROJA
	GASOLINERA
	LAGO
	HOTEL
	TELEFONO

SIMBOLOGÍA

	Red Vial primaria
	Cuerpos de Aguas
	ARQUEOLOGIA RUINAS
	FERROCARRIL
	IGLESIA
	RESTAURANTE
	SOL Y PLAYA
	TALLER MECANICO

**ATRACTIVOS/ RECURSOS/
PRESTADORES SERVICIOS**

1 Poza el Yanqui	4 El Playon
2 Pescadillo de Oro	5 Salto de Shulecat
3 Salto de Tecuma	6 Tacuscalco



NAHUIZALCO

GENERALIDADES DE LOS MUNICIPIOS

MUNICIPIO DE NAHUIZALCO



fundación de Municipio		Extensión territorial	Elevación	Accesibilidad
21 de octubre de 1858 se le otorga título de Villa y el 15 de agosto de 1955 de Ciudad.		72.70 km ²	550.0 m.s.n.m.	CA-8 y CA-12
Municipios colindantes				
Norte		Sur	Este	Oeste
Salcoatitán, Juayúa y Chalchuapa del Departamento de Santa Ana		Sonsonate y San Antonio del Monte	Santa Ana del departamento del mismo nombre, Izalco y Sonzacate	Santa Catarina Masahuat
Población		Densidad demográfica	Distancia de S.S.	Distancia de Sonsonate
46,468 hab.		639.17 hab. X Km ²	72 Km.	6.5 Km. al norte
División política				
El municipio de Nahuizalco esta dividido en 15 cantones.				
Clima			Coordenadas Geográficas	
Precipitación fluvial		Temperatura	LN	LWG
1400 a 1200 cc		28° C a 36° C	13° 51' 51"	89° 37' 51"
Orígenes y Etimología				
El topónimo de Nahuizalco tiene los significados de "Cuatro Izalcos" o "Los Cuatro Penitentes"				
Costumbres y folklore				
La ciudad de Nahuizalco se populariza por la artesanía elaborada con: mimbre, fibras naturales como el tule, muebles tipo "imitación caña de la india" elaborados con madera de cedro y laurel de alta calidad, La imaginería es otro tipo de artesanía En el mes de junio, bajo el patrocinio de la Santísima Trinidad.				
Atractivos del Municipio				
<ul style="list-style-type: none"> • Artesanías • Hoteles y Hostales. • Gastronomía. • Paisajismo. 				

2.6.8 MUNICIPIO DE NAHUIZALCO

Nahuizalco es un municipio que comprende la región de Juayúa, y esta localizada sobre la Ruta de Las Flores es un municipio con un gran aporte cultural con sus famosas artesanías, que en la actualidad es muy visitado por turistas nacionales y extranjeros.

Este municipio está localizado dentro de formaciones naturales de alto valor turístico, cultural y económico tales como el Parque Nacional Los Volcanes, que incluye el volcán de Izalco, el Cerro Verde y el volcán de Santa Ana o Ilamatepec. Los municipios de Izalco, Juayúa, Salcoatitán, Nahuizalco, Santa Catarina Masahuat y San Pedro Puxtla, se ubican en el área que comprende la Reserva de la Biosfera Apaneca-Ilamatepec, la cual se considera patrimonio de la humanidad.

2.6.8.1 DIVISIÓN POLÍTICA

El municipio de Nahuizalco está dividido en 15 Cantones los cuales son: Anal Abajo, Anal Arriba, Cusamaluco, El Arenal, El Canelo, El Carrizal, El Cerrito, El Chaparrón, La Guacamaya, Pushtán, Sabana Grande, Sabana San Juan Abajo, Sabana San Juan Arriba, Sisimetepet, Tajcuilujlan

2.6.8.2 COSTUMBRES

El municipio de Nahuizalco celebra sus fiestas patronales del 20 al 25 de junio en honor a San Juan Bautista.

Nahuizalco es popular por sus artesanías elaboradas con mimbre y fibras naturales como el tule, también utilizan madera de cedro y laurel de la india para elaborar todo tipo de muebles para el hogar.

Además sus artesanías son una tradición como la elaboración de cómales a mano, canastos, ollas, tinajas, la imaginería, así como la fabricación de tejas, ladrillos de barro, adobe, destilería, carrizos para cohetes, cerería, jícaras, guacales, confitería, cigarros, puros, adornos marinos y pirotecnia.

Nahuizalco posee un mercado que ofrece sus productos artesanales a los turistas por las noches iluminados por candelas.

2.6.8.3 DESCRIPCIÓN TOPOGRÁFICA

La conformación territorial de Nahuizalco es de bajo porcentaje de planicies con un promedio de 489 ha. Teniendo un rango de 5 a 10% de planicie en relación a la región de Sonsonate, a raíz de esta información podríamos determinar a Nahuizalco como un municipio montañoso.

Las planicies del municipio se pueden localizar al entorno de la cabecera, al norte y oriente algunas porciones, y hacia el sur en las proximidades de la carretera CA-8.

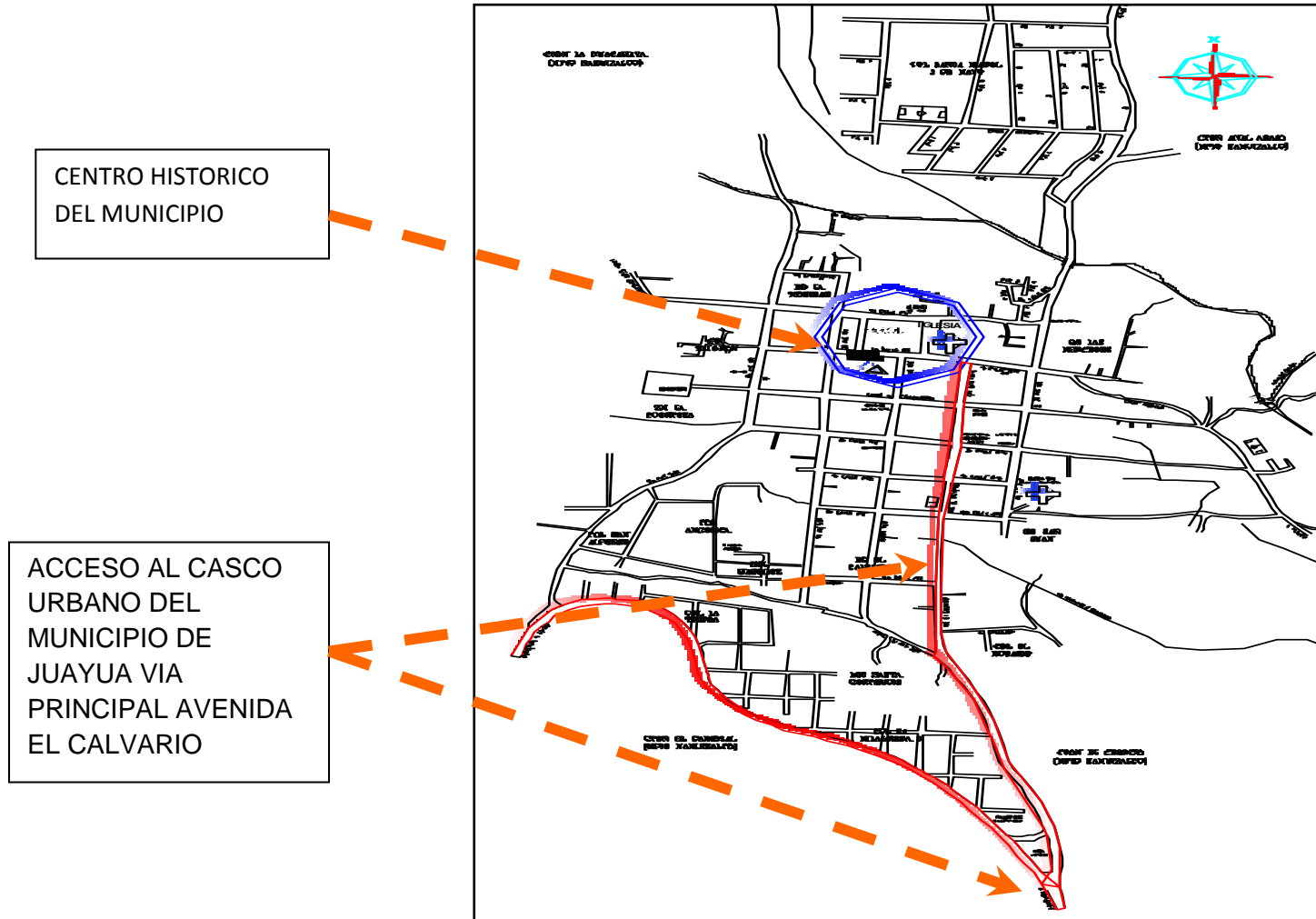
Entre los cerros más destacados del municipio tenemos: el Volcán de Santa Ana en la cima occidental ya que el cráter del volcán se divide entre los municipios de Nahuizalco, Santa Ana y Chalchuapa ambos del departamento de Santa Ana, que se localiza al noreste del núcleo urbano de Nahuizalco con una altura de 2,362 msnm. Siendo este la mayor altura de la región de Sonsonate. Otras elevaciones importantes que podríamos mencionar, son las montañas El Pajuil y El Oasis, todas ubicadas en dirección noreste; y lomas tales como: El Zapatón, Las Visiones, Larga, Bambú, El Chumpe y Guachipilín.

En el Municipio se encuentra los ríos que conforman la red hídrica entre ellos tenemos: Argentina al oeste, Río San Antonio o Los Milagros al sur; y los ríos Molunca y Papaloate ubicados al noreste que se convierten en afluentes del río Sensunapán ubicado al este del municipio.

2.6.8.4 SISTEMA VIAL Y TRANSPORTE

La conectividad del municipio de Nahuizalco tiene un alto nivel por estar conectado a ramales breves que salen del eje principal de la región a la zona urbana del municipio, como el acceso por la carretera CA-8 en su tramo Sonsonate-Nahuizalco-Salcoatitán que se encuentra en buen estado, y por la carretera CA-12 en su tramo Sonsonate-Santa Ana, también posee calles internas que conducen a los diferentes cantones del municipio, sus calles principales en su mayoría no se encuentran pavimentada como los ramales no pavimentadas que salen en dirección noreste desde la carretera CA-12 en el tramo Sonsonate Santa Ana. La ruta principal que circula de Sonsonate a Nahuizalco en la Ruta 53D.

CASCO URBANO DEL MUNICIPIO DE NAHUIZALCO



2.6.8.5 INFRAESTRUCTURA Y SERVICIOS

A continuación se presentan los cuadros de infraestructura y servicios encontrados en el municipio de Nahuizalco.

SERVICIOS PUBLICOS	% DE LA COBERTURA		DESCRIPCION
	URBANA	RURAL	
SERVICIO DE AGUA POTABLE	85%	50%	La mayor cobertura es en el área urbana
SERVICIO DE AGUAS NEGRAS	60%	—	La información es del área urbana
SERVICIO DE ENERGIA ELECTRICA	90%	60%	Este servicio cubre casi todo el municipio
SERVICIO DE TELEFONIA FIJA	75%	50%	Telecom
SERVICIO DE TELEFONIA MOVIL	75%	50%	Todas las compañías

Fuente: alcaldía municipal de Nahuizalco.

SERVICIOS PUBLICOS	UNIDAD	DESCRIPCION
SERVICIO DE BANCOS Y CAJEROS	0	No posee
SERVICIO DE TRANSPORTE PUBLICO	1	Ruta 53D (Sonsonate-Nahuizalco)
SERVICIO DE GASOLINERA	0	No posee
SERVICIO DE SALUD	1	Unidad de salud
SERVICIO DE INFORMACION TURISTICA	1	CAT en ruta de las Flores y Oficina de turismo de Nahuizalco
SEÑALIZACION TURISTICA	X	Insuficiente
PUESTO DE PNC	1	En área urbana

Fuente: visita de campo y Alcaldía Municipal de Nahuizalco.


ATRATIVO/RECURSO TURISTICO MUNICIPIO DE NAHUIZALCO



Nombre del Atractivo:		Teléfono:
Río la Vuelta		2254-0168
Tipo de Atractivo:		Dirección:
Natural		Cantón Pushtan
Clase:		Distancia de San Salvador al Municipio:
Turismo rural		72 km.
Código:		Distancia del Municipio al atractivo turístico:
A.N		2 Km. de la Alcaldía
Coordenadas:		Acceso:
X=13° 46' 35.50"	Elevación: 499 m.s.n.m.	CA-8 - Calle al beneficio, cantón Sisimitepe
Y=89° 43' 0.05"		
Que ofrece:		Condiciones de acceso:
Una cascada que forma una poza		Buenas condiciones
Entorno:		Ruta de transporte público:
Paisaje al volcán de Izalco		53 D
Propietario/ Contacto:	Administración:	Tipo de vehículo recomendado:
Mauricio Arévalo	Alcaldía	Todo tipo de vehiculo

Descripción del lugar:
Este es un atractivo natural ubicado a un par de kilómetros del casco urbano en donde se pueden apreciar cascadas, al sitio se puede llegar por medio de caminaras organizadas que cuentan con la presencia de Politur si se solicita y por medios de Moto taxis las cuales se pueden encontrar en las afueras de la iglesia central de Juayúa.

ATRATIVO/RECURSO TURISTICO MUNICIPIO DE NAHUIZALCO



Nombre del Atractivo:		Teléfono:
Cascada El Salto		2433-0006
Tipo de Atractivo:		Dirección:
Atractivo Natural		Caserío el Salto cantón Guacamaya
Clase:		Distancia de San Salvador al Municipio:
Turismo Rural		72Km
Código:		Distancia del Municipio al atractivo turístico:
AN		4Km de la alcaldía
Coordenadas:		Acceso:
X=41° 9807' 30.91"	Elevación: 401 m.s.n.m.	CA-8 – Cantón Guacamaya
Y=29° 89' 28.3"		
Que ofrece:		Condiciones de acceso:
Turismo de aventura		Buenas condiciones
Entorno:		Ruta de transporte público:
Vegetación rural, aves		53 D
Propietario/ Contacto:	Administración:	Tipo de vehículo recomendado:
Alcaldía	Alcaldía	Todo tipo de vehículo
Descripción del lugar:		
<p>La cascada El Salto ofrece aventura con una caminata hasta llegar a esta caída.</p> <p>Esta cascada es de agua fresca en el cantón de su mismo nombre, El Salto, esta localizada a 4 km del centro histórico de Nahuizalco y a 76 Km. de San Salvador.</p> <p>Cuenta con un camino boscoso propio del lugar observando árboles como ceibas, pinos, entre otros.</p>		

EQUIPAMIENTO TURISTICO MUNICIPIO DE NAHUIZALCO



Nombre del Atractivo:		Dirección:
Iglesia San Juan Bautista		Av. San Juan Barrio Las Mercedes 1ra. Calle Ote
Tipo de Atractivo:		Distancia de San Salvador al Municipio:
religioso		72 Km.
Clase:		Localización con Alcaldía:
Patrimonio Cultural		En el casco urbano
Código:		Ruta de transporte publico:
PCH		Ruta 53D
Coordenadas:		Acceso:
X= 13° 46' 48.4"	Elevación: 560 m.s.n.m.	Carretera CA-8
Y= 89° 44' 13.9"		
Entorno:		Condiciones de acceso:
El parque y mercado municipal		En excelentes condiciones.
Celebración:		Tipo de vehiculo recomendado:
Del 20 al 25 de junio		Todo tipo de vehiculo.

Descripción del lugar:

La iglesia San Juan Bautista celebra sus fiestas del 20 al 25 de junio en Honor a su patrono San Juan Bautista, la iglesia es colonial y fue construida en 1800, y fue dañada en el terremoto del 2001.

Cuenta la historia que en 1857 el párroco Cristian Salazar asistió a las comunidades que eran victimas de una epidemia de cólera, la cual lo mato, los habitantes que se salvaron de la epidemia dieron a este hecho "El milagro de Nahuizalco" pues consideraron que fue la intersección de la Virgen del Rosario la que curo a la gente de la epidemia, desde ese momento existe la cofradía de la Virgen del Rosario, que se celebran en este municipio.

EQUIPAMIENTO TURISTICO MUNICIPIO DE NAHUIZALCO



Nombre del Servicio:		Teléfono:
Parque Central Benjamín Bloom		2433-0006
Tipo:		Dirección:
Parque		Centro urbano de Nahuizalco
Clase:		Distancia de San Salvador al Municipio:
Recreación		72Km
Código:		Distancia del Municipio al atractivo/sitio
PAR		Se encuentra en el casco urbano
Coordenadas:		Acceso:
X= 13° 46' 48.4"	Elevación: 566	Carretera CA-8
Y= 89° 41' 55.42"	m.s.n.m	
Que ofrece		Condiciones de acceso:
Recreación y Esparcimiento		Excelentes condiciones
Entorno:		Ruta de transporte público:
Centro histórico de Nahuizalco		Ruta 53 D
Propietario:	Administración:	Tipo de vehículo recomendado:
Alcaldía	Alcaldía	Todo tipo de vehiculo

Descripción del lugar:

El parque Benjamín Bloom tiene un diseño radial con jardineras delimitando las sendas peatonales en el interior del mismo. Cuenta con una fuente al centro del parque, iluminación, bancas, jardineras y otros mobiliarios.

EQUIPAMIENTO TURISTICO MUNICIPIO DE NAHUIZALCO



Nombre del Servicio:			Teléfono:
Eco parque San Bernardo			2430-1985
Tipo:			Dirección:
Restaurante y Alojamiento			Km. 93 ½ cantón El Canelo calle hacia Los
Clase:			Distancia de San Salvador al Municipio:
Hotel de montaña			72Km
Código:			Distancia del Municipio al atractivo/sitio
RES			21.5 Km. de la alcaldía
Coordenadas:			Acceso:
X= 13° 47' 53.79"		Elevación: 707 m.s.n.m.	Carretera CA-8 – calle a los Naranjos
Y= 89° 41' 55.42"			
Nº Habitaciones	Nº de Cabañas	Nº de Camas	Condiciones de acceso:
12	6	20	En excelentes condiciones
Otros servicios que ofrecen.			Ruta de transporte público:
Restaurante, piscina, café			Ruta 53 D
Propietario:		Administración:	Tipo de vehículo recomendado:
Pedro Alfredo Portillo		Privada	Todo tipo de transporte
Descripción del lugar:			
<p>El eco parque San Bernardo cuenta con un área de restaurante donde su especialidad son la parrillada y los postres, tiene una capacidad para 320 personas máximo. También cuenta con un área de piscina, rodeada de la naturaleza. Además tiene unas acogedoras cabañas con 12 habitaciones con capacidad de 20 camas entre habitaciones dobles y sencillas.</p>			

EQUIPAMIENTO TURISTICO MUNICIPIO DE NAHUIZALCO



Nombre del Servicio:		Teléfono:
Artesanías Wendy		2453-0261
Tipo:		Dirección:
Cultural Folclórico		Calle Principal, Nahuizalco.
Clase:		Distancia de San Salvador al Municipio:
Artesanías		72Km
Código:		Distancia del Municipio al atractivo/sitio
ART		Área Urbana de Nahuizalco
Coordenadas:		Acceso:
X= 13° 46' 36.2"	Elevación:537	Carretera CA-8
Y= 89° 44' 13.1"	m.s.n.m.	
Que ofrece		Condiciones de acceso:
Todo tipo de artesanías		Excelentes condiciones
Entorno:		Ruta de transporte público:
Ruta de Las Flores		Ruta 53 D
Propietario:	Administración:	Tipo de vehículo recomendado:
José Roberto Torres	Privado	Todo tipo de vehiculo
Descripción del lugar:		
En artesanías Wendy se puede encontrar una gran variedad de artículos como: hamacas, bancos de madera, muebles de mimbre, canastas, adornos para el hogar, porta llaves de madera, recuerdos entre otros.		

EQUIPAMIENTO TURISTICO MUNICIPIO DE NAHUIZALCO



Nombre del Servicio:		Teléfono:
Artesanías el progreso		2453-0338
Tipo:		Dirección:
Cultural		Calle Principal Av. El calvario Nahuizalco
Clase:		Distancia de San Salvador al Municipio:
Artesanías		72Km
Código:		Distancia del Municipio al atractivo/sitio
ART		Ubicado en el casco urbano
Coordenadas:		Acceso:
X= 13° 46' 36.2"	Elevación: 536	Carretera CA-8
Y= 89° 44' 13.1"	m.s.n.m.	
Que ofrece		Condiciones de acceso:
Todo tipo de artesanías		Excelentes condiciones
Entorno:		Ruta de transporte público:
Ruta de Las Flores		Ruta 53D
Propietario:	Administración:	Tipo de vehículo recomendado:
Zoila Marina Cáceres de	Privado	Todo tipo de vehiculo

Descripción del lugar:

Este lugar ofrece a los turistas todo tipo de artesanías trabajadas en madera, mimbre, barro y calzado típico.

EQUIPAMIENTO TURISTICO MUNICIPIO DE NAHUIZALCO



Nombre del Servicio:		Teléfono:
CEDART		2453-1336
Tipo:		Dirección:
Cultural		Bo La Trinidad, fte. parque Benjamín Bloom
Clase:		Distancia de San Salvador al Municipio:
Artesanías		72Km
Código:		Distancia del Municipio al atractivo/sitio
ART		Ubicado en el casco urbano
Coordenadas:		Acceso:
X= 13°46' 49.4"	Elevación: 552	Carretera CA-8
Y= 89° 44' 15.9"	m.s.n.m.	
Que ofrece		Condiciones de acceso:
Capacitación para los artesanos del lugar		Excelentes condiciones
Entorno:		Ruta de transporte público:
Ruta de las flores		Ruta 53 D
Propietario:	Administración:	Tipo de vehículo recomendado:
Coordinador Melvin Santos		Todo tipo de vehiculo

Descripción del lugar:

Ubicado en la ruta de las flores, en el área urbana de Nahuizalco. Es una organización con apoyo gubernamental con el fin de capacitar y apoyar a los artesanos.

EQUIPAMIENTO TURISTICO MUNICIPIO DE NAHUIZALCO



Nombre del Servicio:		Teléfono:
El Bejuco		2453-0260
Tipo:		Dirección:
Cultural		Av. El Calvario calle Principal, Nahuizalco
Clase:		Distancia de San Salvador al Municipio:
Artesanías		72 KM
Código:		Distancia del Municipio al atractivo/sitio
ART		Área urbana
Coordenadas:		Acceso:
X= 13° 46' 36.5"	Elevación: 512 m.s.n.m.	Carretera CA-8
Y= 89° 44' 13.1"		
Que ofrece		Condiciones de acceso:
Una gran variedad de artesanías		Excelentes condiciones
Entorno:		Ruta de transporte público:
Ruta de Las Flores		Ruta 53 D
Propietario:	Administración:	Tipo de vehículo recomendado:
Álvaro Enrique Torres	privada	Todo tipo de vehiculo

Descripción del lugar:
Esta venta de artesanías tiene una gran gama de recuerdos, adornos, muebles, hamacas y hasta imágenes los cuales se elaboran con materiales como madera, barro, mimbre entre otros.

EQUIPAMIENTO TURISTICO MUNICIPIO DE NAHUIZALCO



Nombre del Servicio:		Teléfono:
Muebles Hernández		2484-8466
Tipo:		Dirección:
cultural		Col. La Tejera calle a Juayúa entre la 2da entrada a Nahuizalco
Clase:		Distancia de San Salvador al Municipio:
Artesanías		72 KM
Código:		Distancia del Municipio al atractivo/sitio
ART		2 Km. de la Alcaldía
Coordenadas:		Acceso:
X= 13° 66' 30.1"	Elevación: 539 m.s.n.m.	Carretera CA-8
Y= 89° 44' 13.6"		
Que ofrece		Condiciones de acceso:
Muebles de madrera		Excelentes condiciones
Entorno:		Ruta de transporte público:
Ruta Las Flores		Ruta 53D
Propietario:	Administración:	Tipo de vehículo recomendado:
Apolinario Hernández	Privado	Todo tipo de vehiculo
Descripción del lugar:		
Muebles Hernández es un taller de carpintería que le ofrece muebles de madera y mimbre, se encuentra ubicado el la ruta de las flores.		

EQUIPAMIENTO TURISTICO MUNICIPIO DE NAHUIZALCO



Nombre del Servicio:		Teléfono:
Artesanías Las Manos de Dios		2453-1180
Tipo:		Dirección:
Cultural		Calle Ppal., Av. El Calvario, contiguo a Óptica sus Ojos
Clase:		Distancia de San Salvador al Municipio:
Artesanías		72 Km.
Código:		Distancia del Municipio al atractivo/sitio
ART		En área urbana
Coordenadas:		Acceso:
X=13°46'39'.3"	Elevación: 536 m.s.n.m.	Carretera CA-8
Y=89°44'12.2"		
Que ofrece		Condiciones de acceso:
Tienda de artesanías		Excelentes condiciones
Entorno:		Ruta de transporte público:
Ruta de las Flores		Ruta 53D
Propietario:	Administración:	Tipo de vehículo recomendado:
Adela Soriano	Privado	Todo tipo de vehiculo

Descripción del lugar:
La tienda de artesanías Manos de Dios se localiza en la carretera CA-8 y ofrece todo tipo de recuerdos, carteras, utensilios y muebles de madera como banquitos, sillas para bebes entre otros.

EQUIPAMIENTO TURISTICO MUNICIPIO DE NAHUIZALCO



Nombre del Servicio:		Teléfono:
Artesanías Flor		2453-1347
Tipo:		Dirección:
Cultural		Col. La Tejera, 2o Desvió de Nahuizalco
Clase:		Distancia de San Salvador al Municipio:
Artesanías		72 KM
Código:		Distancia del Municipio al atractivo/sitio
ART		En área urbana
Coordenadas:		Acceso:
X=13°46'30'.7"	Elevación: 577	Carretera CA-8
Y=89°44'13.5"	m.s.n.m	
Que ofrece		Condiciones de acceso:
Cesta de mimbre		Excelentes condiciones
Entorno:		Ruta de transporte público:
Ruta de las Flores		Ruta 53D
Propietario:	Administración:	Tipo de vehículo recomendado:
Maria Elena Galicia	Privado	Todo tipo de vehiculo

Descripción del lugar:

Artesanías Flor se encuentra en la carretera CA-8, en este local se encuentran canastas de mimbre, cestos para la ropa macetas. Todo esto elaborado con fibras naturales y maderas.

EQUIPAMIENTO TURISTICO MUNICIPIO DE NAHUIZALCO



Nombre del Servicio:		Teléfono:
Muebles Cital		2453-0639
Tipo:		Dirección:
Cultural		Av. El Calvario Bo t 6ª. Calle Poniente
Clase:		Distancia de San Salvador al Municipio:
Artesanías		72 Km.
Código:		Distancia del Municipio al atractivo/sitio
ART		En área urbana
Coordenadas:		Acceso:
X=13°46'35.2"	Elevación: 537 m.s.n.m.	Carretera CA-8
Y=89°44'13.4"		
Que ofrece		Condiciones de acceso:
Muebles para el hogar		Excelentes condiciones
Entorno:		Ruta de transporte público:
Ruta de Las Flores		Ruta 53D
Propietario:	Administración:	Tipo de vehículo recomendado:
Tito Reyes Lue		Todo tipo de vehiculo

Descripción del lugar:

Muebles Cital es una tienda de muebles Artesanales de madera y metal para el hogar.

EQUIPAMIENTO TURISTICO MUNICIPIO DE NAHUIZALCO



Nombre del Servicio:		Teléfono:
Muebles y detalles El Zarzo		2453-0015
Tipo:		Dirección:
Cultural		Calle Ppal.,. Fte. A Taqueria Los Jalapeños, Nahuizalco
Clase:		Distancia de San Salvador al Municipio:
Artesanías		72 Km.
Código:		Distancia del Municipio al atractivo/sitio
ART		Dentro del casco urbano
Coordenadas:		Acceso:
X=13°46'32.8"	Elevación: 536 m.s.n.m.	Carretera CA-8
Y=89°44'13.2"		
Que ofrece		Condiciones de acceso:
Muebles y artículos decorativos		Excelentes condiciones
Entorno:		Ruta de transporte público:
Ruta de Las Flores		Ruta 53D
Propietario:	Administración:	Tipo de vehículo recomendado:
Humberto Aníbal Mestizo	privada	Todo tipo de vehiculo
Descripción del lugar:		
Esta tienda ofrece muebles en caña, mimbre, madera y artículos decorativos. Además reparan todo tipo de muebles. Muebles y detalles El Zarzo son fabricantes y distribuidores de los artículos que ofrecen, Se encuentran localizados en la carretera CA-8 antes de llegar al centro urbano.		

EQUIPAMIENTO TURISTICO MUNICIPIO DE NAHUIZALCO



Nombre del Servicio:		Teléfono:
Artesanías y muebles Guadalupe		2453-0115
Tipo:		Dirección:
Cultural		Calle El Calvario, Nahuizalco
Clase:		Distancia de San Salvador al Municipio:
Artesanías		72 Km.
Código:		Distancia del Municipio al atractivo/sitio
ART		Área urbano
Coordenadas:		Acceso:
X=13°46'36.2"	Elevación: 544 m.s.n.m.	Carretera CA-8
Y=89°44'13'1"		
Que ofrece		Condiciones de acceso:
Muebles y artículos decorativos		Excelentes condiciones
Entorno:		Ruta de transporte público:
Ruta de Las Flores		Ruta 53D
Propietario:	Administración:	Tipo de vehículo recomendado:
María Lucia Cortes	Privado	Todo tipo de vehiculo

Descripción del lugar:
Artesanías y muebles Guadalupe ofrece una variedad de artículos decorativos para el hogar y recuerdos de nuestro país, muebles hechos con madera, mimbre y caña.

EQUIPAMIENTO TURISTICO MUNICIPIO DE NAHUIZALCO



Nombre del Servicio:		Teléfono:
Artesanías y muebles de caña y mimbre		2453-0115
Tipo:		Dirección:
Cultural		Barrio el Calvario y 4ta. Calle Poniente
Clase:		Distancia de San Salvador al Municipio:
Artesanías		72 Km.
Código:		Distancia del Municipio al atractivo/sitio
ART		Área urbano
Coordenadas:		Acceso:
X=13°46'37.5"	Elevación: 566 m.s.n.m.	Carretera CA-8
Y=89°44'13'6"		
Que ofrece		Condiciones de acceso:
Muebles para el hogar		Excelentes Condiciones
Entorno:		Ruta de transporte público:
Ruta de Las Flores		Ruta 53D
Propietario:	Administración:	Tipo de vehículo recomendado:
Ricardo Cortes	Privado	Todo tipo de vehiculo

Descripción del lugar:
Este local ofrece muebles para el hogar elaborados con mimbre, madera y caña, entre ellos se encuentran salas, comedores y salas para el jardín, sillas para bar.

EQUIPAMIENTO TURISTICO MUNICIPIO DE NAHUIZALCO



Nombre del Servicio:		Teléfono:
Artesanías y muebles Alonso		2411-9164
Tipo:		Dirección:
Cultural		Av. El Calvario Bo t 6ta. Calle Poniente
Clase:		Distancia de San Salvador al Municipio:
Artesanías		72 Km.
Código:		Distancia del Municipio al atractivo/sitio
ART		Área urbano
Coordenadas:		Acceso:
X=13°46'36.5"	Elevación: 542 m.s.n.m.	Carretera CA-8
Y=89°44'13'1"		
Que ofrece		Condiciones de acceso:
Artículos decorativos y muebles		Excelentes condiciones
Entorno:		Ruta de transporte público:
Ruta de Las Flores		Ruta 53D
Propietario:	Administración:	Tipo de vehículo recomendado:
Fernando Pérez Pérez	Privado	Todo tipo de vehiculo

Descripción del lugar:
Está ubicado en el área urbana de Nahuizalco este lugar ofrece bellas pinturas elaboradas por manos Salvadoreñas, además tienen muebles de madera, artículos para el hogar y los tradicionales capiruchos y juegos tallados en madera.

EQUIPAMIENTO TURISTICO MUNICIPIO DE NAHUIZALCO



Nombre del Servicio:		Teléfono:
Artesanías típica Nahuizalco		7976-4580
Tipo:		Dirección:
Cultural		Km. 73 CA-8
Clase:		Distancia de San Salvador al Municipio:
Artesanías		72 Km.
Código:		Distancia del Municipio al atractivo/sitio
ART		1 Km. del centro Urbano
Coordenadas:		Acceso:
X=13°46'27'.9"	Elevación: 575 m.s.n.m.	Carretera CA-8
Y=89°44'13'0"		
Que ofrece		Condiciones de acceso:
Muebles		Excelentes condiciones
Entorno:		Ruta de transporte público:
Ruta de Las Flores		Ruta 53D
Propietario:	Administración:	Tipo de vehículo recomendado:
Flor Janeth Pérez Pérez	Privado	Todo tipo de vehiculo

Descripción del lugar:
Artesanías típico Nahuizalco ofrece muebles tallados en madera.

EQUIPAMIENTO TURISTICO MUNICIPIO DE NAHUIZALCO



Nombre del Servicio:		Teléfono:
Artesanías Pérez		2279-3646 / 2453-0562
Tipo:		Dirección:
Cultural		Barrio San Juan, 6a Calle Ote., Av. El Calvario
Clase:		Distancia de San Salvador al Municipio:
Artesanías		72 Km.
Código:		Distancia del Municipio al atractivo/sitio
ART		Área urbana
Coordenadas:		Acceso:
X=13°46.35'.4"	Elevación: 528 m.s.n.m.	Carretera CA-8
Y=89°44'12.8"		
Que ofrece		Condiciones de acceso:
Artículos para decorar		Excelentes condiciones
Entorno:		Ruta de transporte público:
Ruta de Las Flores		Ruta 53D
Propietario:	Administración:	Tipo de vehículo recomendado:
Rufino Pérez Flores	Privado	Todo tipo de vehiculo


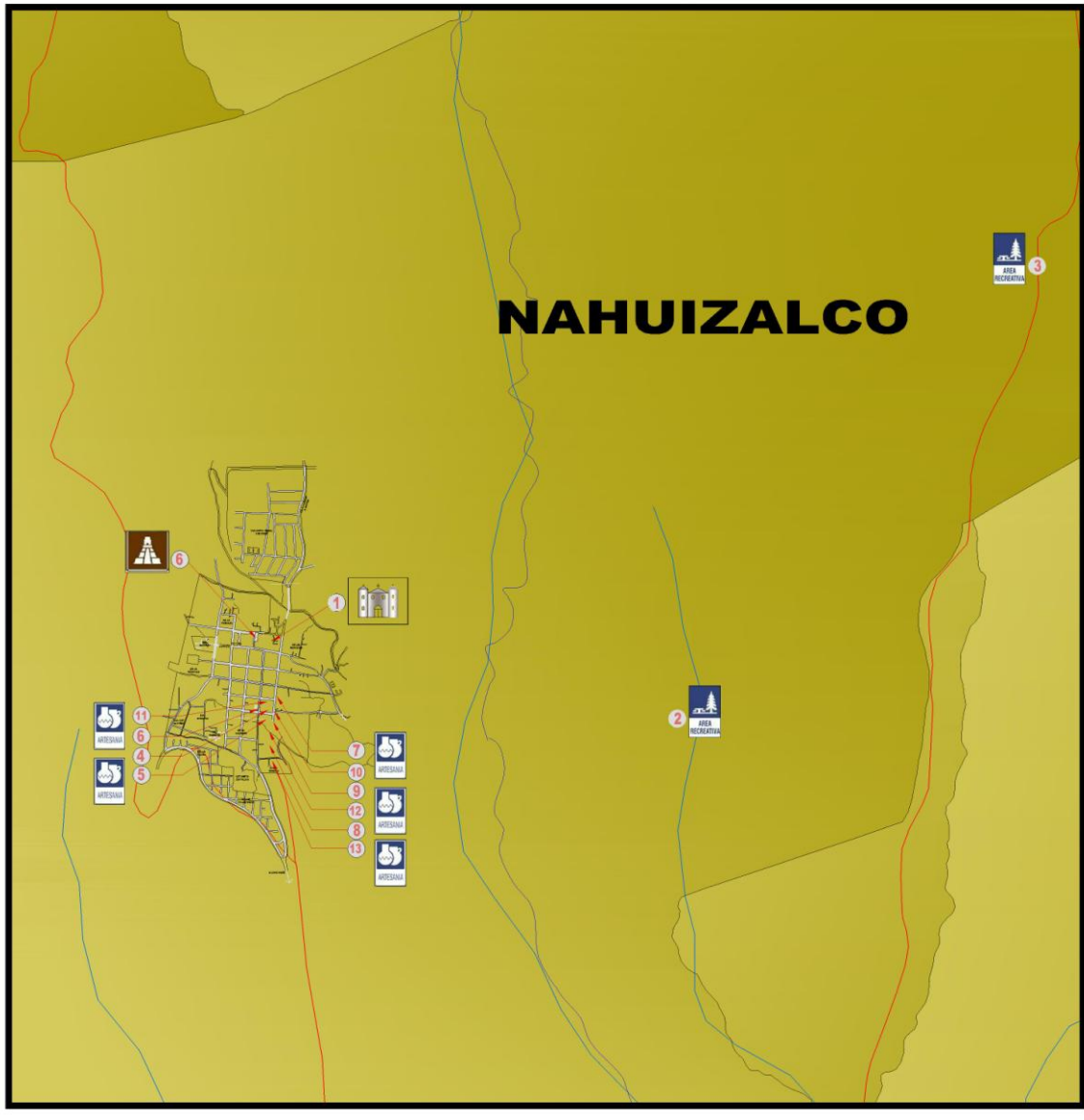
Descripción del lugar:
Artesanías Pérez es un lugar donde se puede encontrar una gran variedad de artículos decorativos, como recuerdo de nuestro país, en este lugar además ofrece carteras, hamacas entre otros.



SIMBOLOGÍA	
	AEROPUERTO
	AREA RECREATIVA
	ARTESANIAS
	BALNEARIO
	CRUA ROJA
	GASOLINERA
	LAGO
	HOTEL
	TELEFONO

SIMBOLOGÍA	
	Red Vial primaria
	Cuespos de Aguas
	ARQUEOLOGIA
	RUINAS
	FERROCARRIL
	IGLESIA
	RESTAURANTE
	SOL Y PLAYA
	TALLER MECANICO

ATRATIVOS/ RECURSOS/ PRESTADORES SERVICIOS	
1 Iglesia San Juan Bautista	8 Artesanias Flor
2 Rio la Vuelta	9 Muebles Cital
3 Eco parque San Benardo	10 Artesanias y Muebles Guadalupe
4 Artesanias Wendy	11 Artesanias y Muebles de Caña de Mimbre
5 Artesanias El Proceso	12 Artesania Sawina
6 El Bejuco	13 Artesanias Típicas Nahuizalco
7 Artesanias Manos de Dios	



PROYECTO

"PLAN DE DESARROLLO
TURÍSTICO PARA EL
DEPARTAMENTO DE SONSONATE "

UBICACION

DEPARTAMENTO DE SONSONATE

CONTENIDO DE LA HOJA

" ATRACTIVOS, RECURSOS Y
SERVICIOS DEL MUNICIPIO DE
NAHUIZALCO, DEPARTAMENTO DE
SONSONATE. "

PRESENTA:

BERRIOS REYES, WENDY ROXANA
CORDERO BARAHONA, LAURA VIOLETA
MONRROY, CESAR SALVADOR

DOCENTE ASESOR:

ARQ. FREDY REYNALDO JOMA

FECHA: MARZO 2010	ESCALA PLÓTEO 1:1	ESCALA: 1:30,000
CORRELATIVO ARPSM08	HOJA: 8 / 24	

ANSI B



SALCOATITAN

GENERALIDADES DE LOS MUNICIPIOS

MUNICIPIO DE SALCOATITÁN



Fundación de Municipio	Extensión territorial	Elevación	Accesibilidad
Desconocido (no pudo encontrarse información)	18,61 km.²	1.040 msnm	Por carretera Panamericana y vía Santa Ana
Municipios colindantes			
Norte	Sur	Este	Oeste
Juayúa	Santa Catarina Masahuat y Nahulingo	Juayúa	Santa Catarina Masahuat
Población			
5,644	Densidad demográfica	Distancia de S.S.	Distancia de Sonsonate
	303.27 (hab./Km.)²	84 Km.	19 Km.
División política			
2 cantones y 4 caseríos.			
Clima		Coordenadas Geográficas	
Precipitación fluvial	Temperatura	LN (latitud)	LWG (longitud)
1400 a 1200 cc	14° C a 8° C	13° 49' 40"	89° 45' 29"
Orígenes y etimología			
El 12 de junio de 1824 fue incluido en la nómina de pueblos del distrito y departamento de Sonsonate. El 15 de octubre de 1859, aparece Salcoatitán con 598 habitantes. "La población se compone de 144 casas pajizas y seis de teja". Fue segregado del distrito de Sonsonate e incorporado en el distrito de Juayúa, por Decreto Legislativo de 22 de abril de 1896 Salcoatitán. Es la población que más ha sufrido con el temblor.			
Costumbres y folclore			
Sus fiestas patronales se celebran en el segundo domingo de noviembre en honor a San Miguel Arcángel; otro festejo es el 29 de agosto en honor a San Jorge			
Atractivos del Municipio			
<ul style="list-style-type: none"> - Restaurantes - Carpinterías - Presa hidroeléctrica cucumacayán - Piedra viva. - Artesanías 			

2.6.9 MUNICIPIO DE SALCOATITÁN

Salcoatitán, situado a pocos kilómetros de Juayúa y a unos 84 Km. de la Capital es un pueblo que se destaca por su ambiente pintoresco y su tranquilidad, este es un pueblo cafetalero en donde se realizaron las primeras plantaciones de café en el año 1,860. Cuenta con dos vías de acceso una por la Carretera Panamericana ingresando por Sonsonate y la otra es vía Santa Ana - Juayúa.

Su economía se basa en el cultivo de café por su clima fresco. Las oportunidades laborales son bajas ya que solo se cuenta con la agricultura y maquilas, emigrando así las personas profesionales a la capital o a ciudades más grandes. La delincuencia en Salcoatitán es baja.

Este municipio de caracteriza por la fabricación de muebles en madera, talleres artesanales de artículo de mimbre, y plantaciones de café que forman parte del atractivo con el que cuenta el municipio.

Alrededor del parque central se encuentran tiendas artesanales, galerías de arte autóctono y restaurantes en los que se ofrece comida típica por encontrarse sobre la ruta de las flores. Además se pueden apreciar viveros y jardines que predominan en la zona.

2.6.9.1 DIVISIÓN POLÍTICA

El municipio de Salcoatitán se divide en 2 cantones y dos caseríos, sus cantones son los siguientes:

El Puente y Los Anisales

2.6.9.2 COSTUMBRES

Salcoatitán celebra sus fiestas patronales la primera semana del mes de noviembre en honor a San Miguel Arcángel, su Iglesia aunque un lugar pequeño es la más pura expresión de la arquitectura religiosa colonial junto con sus costumbres religiosas.

2.6.9.3 DESCRIPCIÓN TOPOGRÁFICA

El municipio de Salcoatitán cuenta con una región “muy montañosa” el porcentaje de planicies en muy bajo alcanza las 66 ha, este se extiende en la parte central del municipio.

Este posee uno de los cuarenta cerros mas destacados de la Región de Sonsonate (mayores de 500 msnm) Cerro de Oro (1,528 msnm) es cual se ubica en el extremo noroeste del territorio municipal. Otros elementos físicos que posee son la quebrada El Manzano, al sur, quebrada San José o El Conacaste ubicada al este, y la quebrada La Gloria que pasa al norte del centro urbano.

2.6.9.4 SISTEMA VIAL Y TRANSPORTE

A través de la carretera CA-8 en su tramo Nahuizalco-Salcoatitán-Apaneca, que de Sonsonate conduce a Ahuachapan, la ruta de buses que lo lleva es la 249 que viaja de Sonsonate a Ahuachapan.

Se puede considerar que el municipio cuenta con conectividad alto, ya que su núcleo urbano esta conectado a ramales que se pueden considerar breves del eje principal de la Región en su tramo de doble calzada.

Entre la ruta de transporte publico principal podríamos mencionar: Ruta 249 interdepartamental que hace su recorrido Sonsonate-Salcoatitán-Juayúa-Ataco-Ahuachapan

2.6.9.5 INFRAESTRUCTURA Y SERVICIOS

A continuación se presentan los cuadros de infraestructura y servicios encontrados en el municipio de Salcoatitán.

SERVICIOS PUBLICOS	% DE LA COBERTURA		DESCRIPCION
	URBANA	RURAL	
SERVICIO DE AGUA POTABLE	80%	40%	La mayor cobertura es en el área urbana
SERVICIO DE AGUAS NEGRAS	50%	–	Solamente en área urbana
SERVICIO DE ENERGIA ELECTRICA	95%	70%	Este servicio cubre casi todo el municipio
SERVICIO DE TELEFONIA FIJA	--	--	No se obtuvo información
SERVICIO DE TELEFONIA MOVIL	75%	50%	Todas las compañías

Fuente: alcaldía municipal de Salcoatitán.

SERVICIOS PUBLICOS	UNIDAD	DESCRIPCION
SERVICIO DE BANCOS Y CAJEROS	0	No posee
SERVICIO DE TRANSPORTE PUBLICO	1	Ruta 249
SERVICIO DE GASOLINERA	1	Estación de servicio
SERVICIO DE SALUD	1	Unidad de salud
SERVICIO DE INFORMACION TURISTICA	0	No posee
SEÑALIZACION TURISTICA	0	No posee
PUESTO DE PNC	1	En área urbana

Fuente: visita de campo y Alcaldía Municipal de Salcoatitán.

ATRATIVO/RECURSO TURISTICO MUNICIPIO DE SALCOATITÁN



Nombre del Atractivo:		Teléfono:
Iglesia Colonial San Miguel Arcángel		-----
Tipo de Atractivo:		Dirección:
Religiosa		Calle principal, Francisco Salaverria.
Clase:		Distancia de San Salvador al Municipio:
Iglesia		84 Km.
Código:		Distancia del Municipio al atractivo turístico:
RE		Centro urbano
Coordenadas:		Acceso:
X=13°49'43.9"	Elevación:	Carretera CA-8
Y=89°45'27.2"	1043 m.s.n.m.	
Entorno:		Condiciones de acceso:
Colonia San Miguel Arcángel		Buen estado.
Celebración:		Tipo de vehículo recomendado:
Patrono San Miguel Arcángel en mes de Septiembre		Rutas 249 y 23
Propietario:	Administración:	Tipo de vehículo recomendado:
Arquidiócesis	Alcaldía Municipal	Todo tipo de vehiculo

Descripción del lugar:

La Iglesia Colonial San Miguel Arcángel fue construida en 1824 se encuentra ubicada a 12 Km. Al norte de Sonsonate. Dedicada a San Miguel arcángel patrono de Salcoatitán. En la actualidad se encuentra fuera de uso por haber sido dañada en los últimos terremotos ocurridos de 2001 en nuestro país. Se está construyendo una réplica a la par de la iglesia antigua, para evitar que los feligreses corran peligro en la antigua iglesia de adobe.

Esta iglesia constituye uno de los atractivos de la denominada ruta de Las Flores.

ATRATIVO/RECURSO TURISTICO MUNICIPIO DE SALCOATITÁN



Nombre del Atractivo:		Teléfono:
Río Monterrey		2452-2227
Tipo de Atractivo:		Dirección:
Recreación y esparcimiento		Camino La Pilona
Clase:		Distancia de San Salvador al Municipio:
Natural		84 Km.
Código:		Distancia del Municipio al atractivo turístico:
AT		
Coordenadas:		Acceso:
X= No se pudo referenciar	Elevación:	Carretera CA -8
Y=	m.s.n.m.	
Que ofrece:		Condiciones de acceso:
Recreación, caminata, área de descanso, lavaderos		Buenas condiciones
Entorno:		Ruta de transporte público:
Bosques, río, piscinas de agua de la montaña.		Rutas 249 y 23
Propietario:	Administración:	Tipo de vehículo recomendado:
Publica	Alcaldía Municipal	Todo tipo
Descripción del lugar:		
Río Monterrey cuenta con una bella cascada donde se puede disfrutar de un baño con agua fresca, áreas naturales o boscosas, en esta zona también se encuentran unas pilas públicas que son utilizadas por los visitantes y por los pobladores del lugar.		

EQUIPAMIENTO TURISTICO MUNICIPIO DE SALCOATITÁN



Nombre del Servicio:		Teléfono:
Restaurante Portal de la Montaña		2401-8605
Tipo:		Dirección:
Gastronomía		Calle principal de Salcoatitán hacia Ahuachapan
Clase:		Distancia de San Salvador al Municipio:
Restaurante de campo		84 Km.
Código:		Distancia del Municipio al atractivo turístico:
RES		Casco urbano
Coordenadas:		Acceso:
X= 13°50'00.0"	Elevación: 1056 m.s.n.m.	Carretera CA -8
Y= 89°45'40.8"		
Servicios que ofrece		Condiciones de acceso:
Comida a la carta		Buenas condiciones
Capacidad:		Ruta de transporte público:
150 personas		Rutas 249 y 23
Propietario:	Administración:	Tipo de vehiculo recomendado:
Privada	Sra. Ana Maria	Todo tipo de vehiculo
Descripción del lugar:		
<p>Restaurante Portal de la Montaña, un bello lugar hecho de madera, muy acogedor con su acceso de piedra y vegetación a ambos constado, en su exterior podemos encontrar juegos para niños hecho de madera, pasar un rato agradable con ellos mientras se disfruta de su clima, en su interior con sus paredes de piedra, columnas de madera, pérgolas sobre las mesas y detalles en puertas y muebles de madera, un excelente lugar con diseño de casa de campo, ubicado sobre la carretera principal del municipio.</p>		

EQUIPAMIENTO TURISTICO MUNICIPIO DE SALCOATITÁN




Nombre del Servicio:		Teléfono:
Parque y Restaurante la Colina		24522916, www.lacolinajuayua.com / colina_juayua@navegante.com.sv
Tipo:		Dirección:
Gastronomía		Km. 82 1/2 Carretera Salcoatitán, Juayúa.
Clase:		Distancia de San Salvador al Municipio:
Restaurante de campo		84 Km.
Código:		Distancia del Municipio al atractivo turístico:
RES		Zona rural
Coordenadas:		Acceso:
X= 13°50'00.0"	Elevación:	Carretera CA -8
Y= 89°45'40.8"	1039 m.s.n.m.	
Servicios que ofrece		Condiciones de acceso:
Tenquique sudados en crema de loroco.		Buenas condiciones
Capacidad:		Ruta de transporte público:
120 personas		Rutas 249 y 23
Propietario:	Administración:	Tipo de vehiculo recomendado:
Sr. Mario Hernan Vigil	privada	Todo tipo
Descripción del lugar:		
<p>Parque y Restaurante la Colina, un lugar con un clima agradable, rodeado de vegetación y con un excelente menú que incluye tenquiques sudados en crema de loroco, comida que solo se puede consumir en la zona ya que se da en climas fríos, estos naces en las bases del árbol huachipilin en el invierno, en este lugar también le ofrece cabañas, donde se puede pasar un fin de semana en el campo.</p>		

EQUIPAMIENTO TURISTICO MUNICIPIO DE SALCOATITÁN



Nombre del Servicio:		Teléfono:
Restaurante y Vivero Los Patios		2401-8690
Tipo:		Dirección:
Gastronomía		Av. General Francisco Salaverri, Salcoatitan
Clase:		Distancia de San Salvador al Municipio:
Restaurante y Vivero		84 Km.
Código:		Distancia del Municipio al atractivo turístico:
RV		Casco Urbano
Coordenadas:		Acceso:
X= 13°49'35.7"	Elevación:	Carretera CA -8
Y= 89°45'26.4"	1044 m.s..n.m.	
Servicios que ofrece		Condiciones de acceso:
Alimentación, venta de plantas.		Buenas condiciones
Entorno:		Ruta de transporte público:
Área Urbana		Rutas 249 y 23
Propietario:	Administración:	Tipo de vehiculo recomendado:
Sra. Patricia Salaverria	privada	Todo tipo
Descripción del lugar:		
Restaurante y Vivero los Patios, como su nombre lo indica un lugar donde se puede disfrutar de una rica comida, disfrutar de su entorno, con mucha vegetación que se puede adquirir en su vivero, cuenta con exposición y venta de pinturas, con patios en donde en un momento se trabajo el café y con una capilla.		

EQUIPAMIENTO TURISTICO MUNICIPIO DE SALCOATITÁN



Nombre del Servicio:		Teléfono:
Arte Inédito		2452-2212 , 2451-1237, jretana@telemovil.net
Tipo:		Dirección:
Cultural folklórico		Calle principal sobre entrada a Salcoatitán
Clase:		Distancia de San Salvador al Municipio:
Artesanías		84 Km.
Código:		Distancia del Municipio al atractivo turístico:
ART		Área Urbana
Coordenadas:		Acceso:
X= 13°50'00.0"	Elevación:	Carretera CA -8
Y= 89°45'40.8"	1045 m.s.n.m.	
Servicios que ofrece		Condiciones de acceso:
Artesanías, adornos, repujados.		Buenas condiciones
Entorno:		Ruta de transporte público:
Ara Urbana		249 y 23
Propietario:	Administración:	Tipo de vehiculo recomendado:
Sr. José Antonio Retana	Privado	Todo tipo

Descripción del lugar:

Artes Inédito, Salcoatitán podemos encontrar una diversidad de artesanías, desde cuadro, adornos, sala, espejos decorados, alcancías, adornos con formas de frutas o pintados en puertas de madera, repujado en madera, entre otras creativas artesanías.

EQUIPAMIENTO TURISTICO MUNICIPIO DE SALCOATITÁN



Nombre del Servicio: Borboletas Muebles y Complementos		Teléfono: 2401-8570
Tipo: Cultural folklórica		Dirección: Calle principal #20 Salcoatitán
Clase: Artesanías		Distancia de San Salvador al Municipio: 84 Km.
Código: ART		Distancia del Municipio al atractivo turístico: Casco urbana
Coordenadas: X= 13°50'00.0" Y= 89°45'40.8"		Elevación: 1041 m.s.n.m.
Servicios que ofrece Muebles artesanales.		Condiciones de acceso: Buenas condiciones
Entorno: Área urbana		Ruta de transporte público: Rutas 249 y 23
Propietario: Sra. Ana Emperatriz Najarro de	Administración: Privado	Tipo de vehiculo recomendado: Todo tipo
Descripción del lugar: En Borboletas Muebles y Complementos, se puede encontrar todo tipo de mueble de madera o mimbre para el hogar, así como accesorio complementarios		

EQUIPAMIENTO TURISTICO MUNICIPIO DE SALCOATITÁN



Nombre del Servicio: Artes Creativos Quetzalcoath		Teléfono: 2452-2840
Tipo: Cultural Folklórico		Dirección: Final 3ra av. Norte primera calle poniente Ba. El Rosario
Clase: Artesanías		Distancia de San Salvador al Municipio: 84 Km.
Código: ART		Distancia del Municipio al atractivo turístico: Casco urbana
Coordenadas: X= No se pudo referenciar Y=		Acceso: Elevación: Carretera CA -8 m.s.n.m.
Servicios que ofrece Artesanías		Condiciones de acceso: Buenas condiciones
Entorno: Área urbana		Ruta de transporte público: Rutas 249 y 23
Propietario: Sra. Doris de Alarcón	Administración: Privada	Tipo de vehiculo recomendado: Todo tipo

Descripción del lugar:
Artes Creativos Quetzalcoath, este lugar atendido por su propietaria Sra. Doris de Alarcón se puede adquirir artesanías de la zona, todo tipo de accesorio elaborado de una diversidad de material en su mayoría madera.

EQUIPAMIENTO TURISTICO MUNICIPIO DE SALCOATITÁN



Nombre del Servicio:		Teléfono:
Parque Central de Salcoatitán		2401-8438
Tipo:		Dirección:
Recreación y esparcimiento		Calle principal Sonsonate, Salcoatitán
Clase:		Distancia de San Salvador al Municipio:
Parque		84 Km.
Código:		Distancia del Municipio al atractivo turístico:
PAQ		Casco Urbano
Coordenadas:		Acceso:
X= 13°49'43.9"	Elevación:	Carretera CA -8
Y= 89°45'27.7"	1063 m.s.n.m.	
Servicios que ofrece		Condiciones de acceso:
Recreación y esparcimiento		Buenas condiciones
Entorno:		Ruta de transporte público:
Centro urbano		Rutas 249 y 23
Propietario:	Administración:	Tipo de vehiculo recomendado:
Publica	Alcaldía Municipal	Todo tipo

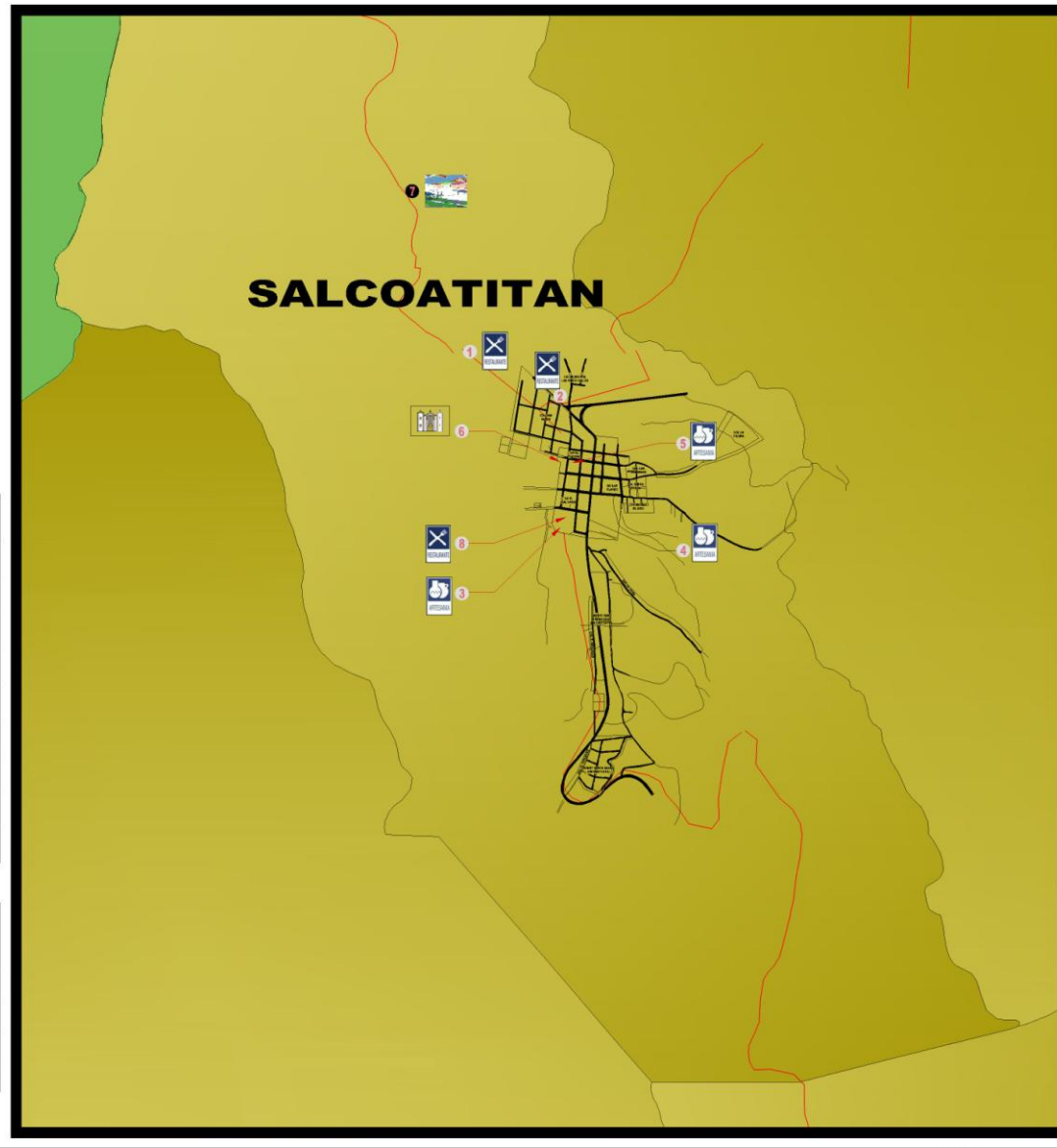
Descripción del lugar:
Parque central de Salcoatitán, se encuentra ubicado al paso de la ruta de Las Flores. Los fines de semana colocan ventas a sus alrededores de comida y artesanías. La alcaldía promueve este tipo de actividades colocando sonido y un ambiente festivo, en donde se puede descansar y pasar un momento agradable. El parque cuenta con vegetación en su mayoría palmeras y ficus, este parque es famoso por la venta de su plato típico yuca con chicharrón.

EQUIPAMIENTO TURISTICO MUNICIPIO DE SALCOATITÁN



Nombre del Servicio: Mirador siete volcanes		Teléfono: 2452-2227
Tipo: Recreación y esparcimiento		Dirección: Calle principal Sonsonate, Salcoatitán
Clase: Mirador		Distancia de San Salvador al Municipio: 84 Km.
Código: MR		Distancia del Municipio al atractivo turístico: 6 Km.
Coordenadas: X= 13°50'23.5" Y= 89°45'49.5"		Acceso: Carretera CA -8
Elevación: 1063 m.s.n.m.		
Servicios que ofrece paisajismo		Condiciones de acceso: Buenas condiciones
Capacidad: 20 personas		Ruta de transporte público: Rutas 249 y 23
Propietario: Publica	Administración: Alcaldía Municipal	Tipo de vehiculo recomendado: Todo tipo

Descripción del lugar:
El mirador está ubicado sobre la carretera CA-8 en el tramo de la ruta de las Flores entre Salcoatitán y Nahuizalco, su nombre es mirador siete volcanes y como este lo indica tiene vista a dichos volcanes.



PROYECTO

"PLAN DE DESARROLLO TURISTICO PARA EL DEPARTAMENTO DE SONSONATE "

UBICACION

DEPARTAMENTO DE SONSONATE

CONTENIDO DE LA HOJA

" ATRACTIVOS, RECURSOS Y SERVICIOS DEL MUNICIPIO DE SALCOATITAN, DEPARTAMENTO DE SONSONATE. "

PRESENTA:

BERRIOS REYES, WENDY ROXANA
 CORDERO BARAHONA, LAURA VIOLETA
 MONRROY, CESAR SALVADOR

DOCENTE ASESOR:

ARO. FREDY REYNALDO JOMA

FECHA: MARZO 2010 ESCALA PLOTEO 1:1 ESCALA: 1:30,000

CORRELATIVO HOJA:

ARPSM09 9/24

SIMBOLOGÍA

	AEROPUERTO
	AREA RECREATIVA
	ARTESANIAS
	BALNEARIO
	CRUA ROJA
	GASOLINERA
	LAGO
	HOTEL
	TELEFONO

SIMBOLOGÍA

	Red Vial primaria
	Cuerpos de Aguas
	ARQUEOLOGIA RUINAS
	FERROCARRIL
	IGLESIA
	RESTAURANTE
	SOL Y PLAYA
	TALLER MECANICO

ATRACTIVOS/ RECURSOS/ PRESTADORES SERVICIOS

1 Restaurante Portal de la Montaña	5 Arte Creativa Quetzalcoath
2 Parque y Restaurante las Colinas	6 Iglesia San Miguel Arcangel
3 Arte Ineito	7 Mirador Turistico los Volcanes
4 Borboletas Muebles y Complementos	8 Restaurante y Vivero los Patios

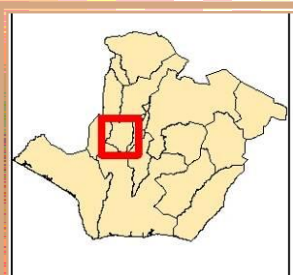
ANSI B



SAN ANTONIO DEL MONTE

GENERALIDADES DE LOS MUNICIPIOS

MUNICIPIO DE SAN ANTONIO DEL MONTE



Fecha de Fundación de	Extensión territorial	Elevación	Accesibilidad
21 de marzo de 1,901 fue declarada ciudad.	25.11 KM ²	230 msnm	De San Salvador carretera CA-8

Municipios colindantes

Norte	Sur	Este	Oeste
Santa Catarina Masahuat y Nahulingo	Sonsonate	Sonsonate	Santo Domingo de Guzmán

Población	Densidad demográfica	Distancia de S.S.	Distancia de Sonsonate
41,705	1,660.89 (Hab./Km. ²)	67 Km.	2 Km.

División política

Se divide en 7 Cantones y 20 caseríos

Clima		Coordenadas Geográficas	
Precipitación fluvial	Temperatura	LN (latitud)	LWG (longitud)
1200 a 800 cc	28° C a 34° C	13°43'4.00"N	89°44'19.00"W

Orígenes y etimología

A principios del siglo XVIII, según versiones tradicionales, los frailes del convento de Santo Domingo de Sonsonate fundaron el pueblo de San Antonio del Monte. Desde el 12 de junio de 1824 es municipio del distrito y departamento de Sonsonate. Durante la administración del general Tomás Regalado y por Decreto Legislativo de 21 de marzo de 1901 quedó extinguido el municipio de San Antonio del Monte y su población anexada a la ciudad de Sonsonate en concepto de barrio.

Costumbres y folklore

Las fiestas patronales son en honor al San Antonio del Monte se celebran del 8 al 16 de agosto, esto atrae a una gran cantidad de visitantes que su vida gira en torno a su religión, durante sus fiestas abundan la venta de comida típica en especial la yuca frita y el atol de shuco

Atractivos del Municipio

- Los Gutiérrez
- Iglesia San Antonio del Monte.

2.6.10 MUNICIPIO SAN ANTONIO DEL MONTE

San Antonio del Monte es un Municipio con un alto grado de habitantes, fue fundada a principio del siglo XVIII por los Frailes Dominicos del convento de Santo Domingo de Sonsonate, municipio que se caracteriza por la devoción que expresan sus habitantes. Este municipio poseen una iglesia del siglo XIX, con fachada sencilla con ciertas características del estilo bizantino y neoclásico junto con sus características coloniales, es muy conocida conocida por estar consagrada a San Antonio de Padua un Santo muy milagroso entre los creyentes.

El municipio de San Antonio del Monte se caracteriza por la fabricación y venta de artesanías, así como también la venta de artículos relacionados con temas religiosos como rosario, velas y de imaginería etc.

Sus cultivos principales son: café, granos básicos, tomates y pastos. Existe la crianza de ganado, porcino y aves de corral.

En cuanto al turismo posee la Cascada Gutiérrez que en su momento fue un lugar frecuentado por las personas de la zona, pero ahora está abandonada, ha crecido maleza en el lugar y sus piscinas se encuentran con plantas, además de esto la propiedad colinda con una porqueriza que contamina al medio ambiente por lo que no se puede considerar como un atractivo turístico.

2.6.10.1 DIVISIÓN POLÍTICA

El municipio de San Antonio del Monte se divide en 7 cantones y 20 caseríos; sus cantones son: Agua Santa, Cuyapa Abajo, Cuyapa Arriba, El Castaño, Las Hojas, San Antonio del Monte, San Ramón.

2.6.10.2 COSTUMBRES

Las fiestas patronales son en honor a San Antonio del Monte y se celebran del 8 al 16 de agosto, el municipio se caracteriza por la elaboración de artículos religiosos y la fabricación de imágenes y de comidas típicas, en especial para los días de sus fiestas. Además en San Antonio del Monte se celebra la tradicional fiesta de Los Cumpas al igual que Cuisnahuat.

2.6.10.3 DESCRIPCIÓN TOPOGRÁFICA

El municipio de San Antonio del Monte cuenta con un porcentaje de planicies moderado, la superficie llana alcanza un área de 699 ha lo cual representa entre el 25-30% de territorio el llano y esta se concentra principalmente en la parte sur del municipio.

En cuanto a los ríos del municipio encontramos: el río Sunsunapán o grande de Sonsonate (con sus afluentes Cuyuapa y San Antonio) y el río Cuyuapa. Otros ríos destacados dentro del municipio son: los ríos fríos, la Barranca y El Jutal. En relación a los cerros, de los cuarenta Ubicados en la Región de Sonsonate no podemos ubicar ni uno en el Municipio de San Antonio del Monte.

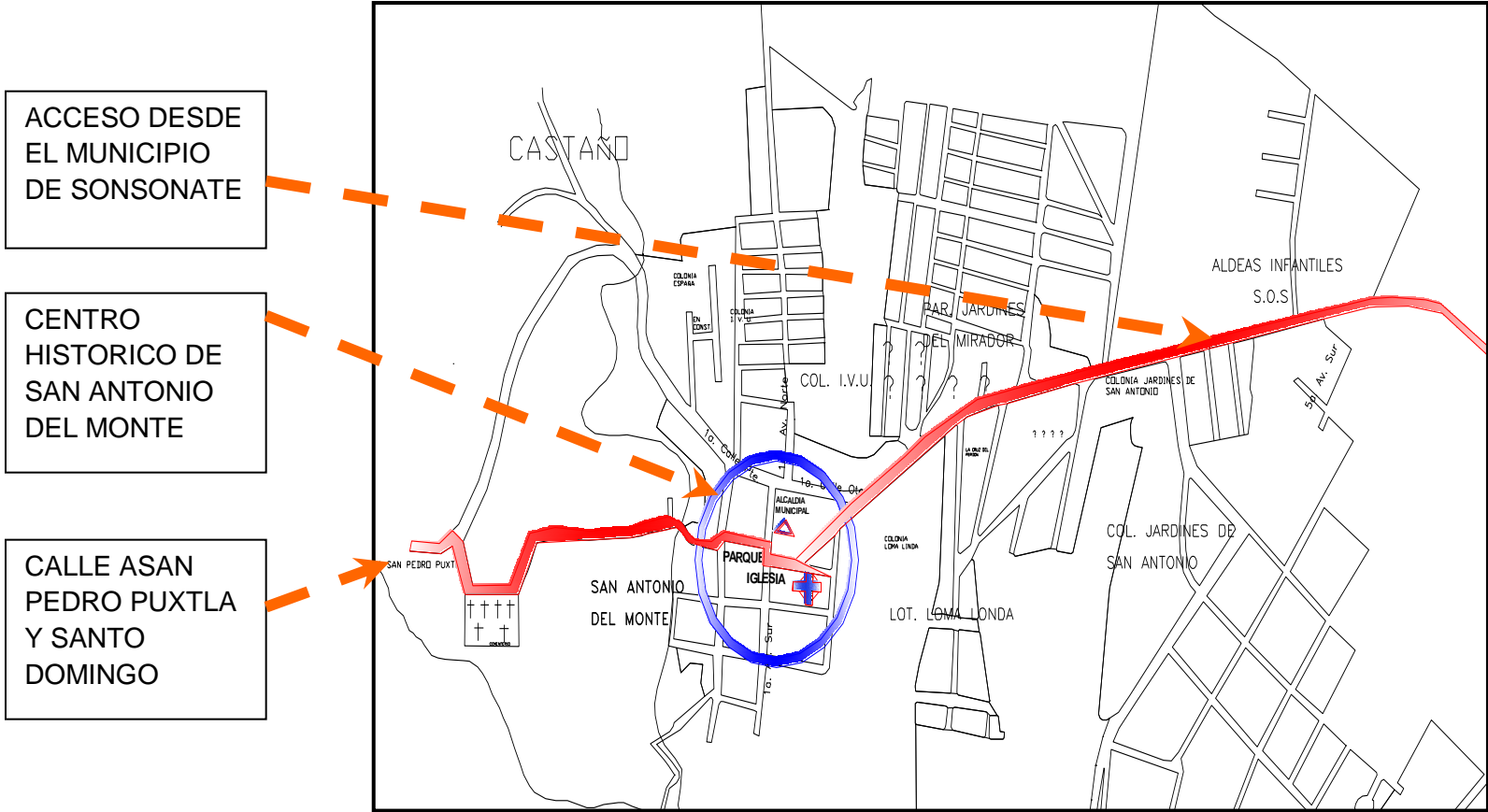
2.6.10.4 SISTEMA VIAL Y TRANSPORTE

El municipio cuenta con un nivel de conectividad alto, ya que cuenta con su núcleo urbano (calles de concreto) conectado a ramales relativamente breves del eje principal de la Región en su tramo de doble calzada, está conectado con la CA-12 a través de calles internas de la ciudad.

El municipio está estructurado por su núcleo urbano y la posición adyacente de la ciudad de Sonsonate.

En cuanto al transporte público están: Ruta 430 con recorrido san Antonio del monte – santa Catarina Masahuat y la Ruta 444 San Antonio del Monte – Santo Domingo de Guzmán, San Pedro Puxtla

CASCO URBANO MUNICIPIO SAN ANTONIO DEL MONTE



2.6.10.5 INFRAESTRUCTURA Y SERVICIOS

A continuación se presentan los cuadros de infraestructura y servicios encontrados en el municipio.

SERVICIOS PUBLICOS	% DE LA COBERTURA		DESCRIPCION
	URBANA	RURAL	
SERVICIO DE AGUA POTABLE	90%	50%	La mayor cobertura se ubica en el área urbana
SERVICIO DE AGUAS NEGRAS	90%	–	Solo en área urbana
SERVICIO DE ENERGIA ELECTRICA	90%	80%	Este servicio cubre casi todo el municipio
SERVICIO DE TELEFONIA FIJA	50%	–	Solo información en área urbana
SERVICIO DE TELEFONIA MOVIL	75%	50%	Todas las compañías

Fuente: alcaldía municipal de San Antonio del Monte.

SERVICIOS PUBLICOS	UNIDAD	DESCRIPCION
SERVICIO DE BANCOS Y CAJEROS	0	No posee
SERVICIO DE TRANSPORTE PUBLICO	2 rutas	Rutas 430 y 444
SERVICIO DE GASOLINERA	0	No posee la mas cercana es la de Santa Catarina Masahuat.
SERVICIO DE SALUD	2	Una Unidad de salud y una clínica móvil
SERVICIO DE INFORMACION TURISTICA	0	No posee
SEÑALIZACION TURISTICA	0	No posee
PUESTO DE PNC	1	Delegación en zona urbana

Fuente: visita de campo y Alcaldía Municipal de San Antonio del Monte.

ATRATIVO/RECURSO TURISTICO MUNICIPIO DE SAN ANTONIO DEL MONTE



Nombre del Atractivo:		Teléfono:
Iglesia San Antonio del Monte		-----
Tipo de Atractivo:		Dirección:
Cultural Religioso		calle principal frente a la alcaldía
Clase:		Distancia de San Salvador al Municipio:
Iglesia colonial		66 Km.
Código:		Distancia del Municipio al atractivo turístico:
PCH		En centro urbano
Coordenadas:		Acceso:
X= 13°43.132'	Elevación: 230 m.s.n.m.	por mercado municipal de Sonsonate
Y=89°44.328'		
Fiestas patronales:		Condiciones de acceso:
Del 8 al 16 de Agosto		En buen estado
Entorno:		Ruta de transporte público:
Centro Urbano, ventas de artesanais.		Rutas 3, 444 y 430
Propietario:	Administración:	Tipo de vehículo recomendado:
Iglesia Católica	Privado	Todo tipo de vehículo

Descripción del lugar:

La iglesia de San Antonio del Monte celebra sus fiestas del 8 al 16 de agosto, con cabalgatas artísticas, sábados culturales, encuentros deportivos, carrozas y su tradicional celebración de Los cumpas con las cofradías.

Además las comidas típicas del lugar como: pupusas, nuegados, tamales, atol shuco.

ATRATIVO/RECURSO TURISTICO MUNICIPIO DE SAN ANTONIO DEL MONTE



Nombre del Atractivo:		Teléfono:
Los Gutiérrez		N/A
Tipo de Atractivo:		Dirección:
Natural		Cantón Cuyuapa abajo
Clase:		Distancia de San Salvador al Municipio:
Turismo rural		66 Km.
Código:		Distancia del Municipio al atractivo turístico:
AT		2 Km. del centro urbano
Coordenadas:		Acceso:
X=13°43.182'	Elevación: 237 m.s.n.m.	Calle a Santo Domingo de Guzmán y calle antigua a Santo Domingo de Guzmán.
Y=89°44.252'		
Que ofrece:		Condiciones de acceso:
Piscinas naturales (en Deterioro)		Calle Ppal. En excelente estado calle antigua total
Entorno:		Ruta de transporte público:
Área rural (contaminación ambiental)		Ruta 246A
Propietario:	Administración:	Tipo de vehículo recomendado:
Fam. Gutiérrez	Abandonada	Todo tipo de vehiculo y caminata
Descripción del lugar:		
<p>El atractivo los Gutiérrez son unas piscinas, de aguas que provienen de un nacimiento en el mismo terreno, pero lastimosamente se encuentran en total abandono, por razones personales de la Familia. Esta consta de 4 piscinas formadas por muros para retener el agua y por medio de rebalse se llenan las posteriores. Los lugareños la visitan y ellos se encargan de limpiar y habilitar el camino entre hierbas altas que crecen en la propiedad, además en la propiedad vecina se encuentra una granja de cerdos que contaminan el ambiente con mal olor.</p> <p>Es tarea de los propietarios y la alcaldía el rehabilitar, y mejorar su entorno ya que es un lugar que puede ofrecer una oportunidad turística para el municipio.</p>		



PROYECTO

**"PLAN DE DESARROLLO
TURÍSTICO PARA EL
DEPARTAMENTO DE SONSONATE "**

UBICACION

DEPARTAMENTO DE SONSONATE

CONTENIDO DE LA HOJA

**" ATRACTIVOS, RECURSOS Y
SERVICIOS DEL MUNICIPIO DE SAN
ANTONIO DEL MONTE,
DEPARTAMENTO DE SONSONATE. "**

PRESENTA:

BERRIOS REYES, WENDY ROXANA
CORDERO BARAHONA, LAURA VIOLETA
MONRROY, CESAR SALVADOR

DOCENTE ASESOR:

ARQ. FREDY REYNALDO JOMA

FECHA: MARZO 2010	ESCALA PLOTEO 1:1	ESCALA: 1:30,000
CORRELATIVO	HOJA:	

ARPSM10 10/24

SIMBOLOGÍA

	AEROPUERTO
	AREA RECREATIVA
	ARTESANIAS
	BALNEARIO
	CRUA ROJA
	GASOLINERA
	LAGO
	HOTEL
	TELEFONO

SIMBOLOGÍA

	Red Vial primaria
	Cuerpos de Aguas
	ARQUEOLOGIA RUINAS
	FERROCARRIL
	IGLESIA
	RESTAURANTE
	SOL Y PLAYA
	TALLER MECANICO

**ATRACTIVOS/ RECURSOS/
PRESTADORES SERVICIOS**

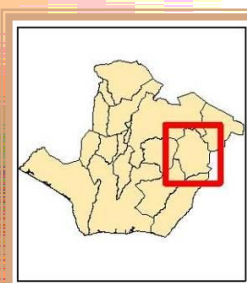
1 Iglesia San Antonio del monte	2 Los Gutierrez
--	------------------------

ANSI B



SAN JULIAN

GENERALIDADES DE LOS MUNICIPIOS MUNICIPIO DE SAN JULIÁN



Fecha de Título de Ciudad	Extensión territorial	Elevación	Accesibilidad
24 de Abril 1912	81.64 Km. ²	530.00 msnm	Carretera asfaltada C-8 y carretera nacional buen estado
Municipios colindantes			
Norte	Sur	Este	Oeste
Izalco	Santa Isabel Ishuatán	Armenia y tepecoyo (la Libertad)	Cuisnahuat y Caluco.
Población	Densidad demográfica	Distancia de S.S.	Distancia de Sonsonate
15,934. Hab.	195.17 hab./Km. ²	65 Km.	18.2 Km.
División política			
9 cantones: Agua Shuca, Chilata, El Achiotal, El Bebedero, Los Lagartos, Palo Verde, Peña Blanca, Petacas tierra, Colorada.			
Clima		Coordenadas Geográficas	
Precipitación fluvial	Temperatura	LN	LWG
1200 A 1400 mm	28° C a 34° C	13° 41' 48"	89° 33' 33"
Orígenes y etimología			
Desde tiempos precolombinos por tribus yaquis o pipil, San Julián Cacaluta se entiende como "Ciudad de los cuervos" o "lugar de Guaras"			
Costumbres y folklore			
Fiestas patronales 22 al 28 Enero.			
Atractivos del Municipio			
<ul style="list-style-type: none"> • La Cueva del Estocal y los cerros Pelón y De Paja. • Ríos entre destacan el río Chiquihuat, el río Los Lagartos, el río Tazulá y el río Apancoyo. • El balsamar y Chiquileca. 			

2.6.11 MUNICIPIO DE SAN JULIÁN.

San Julián es un municipio que tiene problemas de conectividad (en su casco urbano), vive de las remesas familiares y la laboriosidad de su gente con la extracción del bálsamo y elaboración de diferentes productos elaborados con este. El municipio se encuentra en el área protegida de los farallones y el Balsamar, al cual no se pudo tener acceso al momento de la visita al municipio.

San Julián es productor de bálsamo el cual es promovido turísticamente, dándole a conocer a sus visitantes la forma de extracción de este.

Entre los cultivos que predominan en San Julián es el café y hortalizas, además de productos medicinales con el bálsamo.

2.6.11.1 DIVISIÓN POLÍTICA.

Este municipio cuenta con una división política administrativa presidida por su alcalde y su consejo municipal y que cuenta con 9 cantones: Agua Shuca , Chilata, El Achiotal, El Bebedero, Los Lagartos, Palo Verde, Peña Blanca, Petacas tierra, Colorada.

2.6.11.2 COSTUMBRES.

El municipio de San Julián celebra sus fiestas patronales en honor a San Julián del 22 al 28 enero. La extracción del bálsamo y la fabricación de medicamentos con este producto, como la miel balsámica y productos para problemas respiratorios, gel de bálsamo, jabones, dulces entre otros.

2.6.11.3 DESCRIPCIÓN TOPOGRÁFICA.

El casco urbano de San Julián se encuentra ubicado en un territorio montañoso con pendientes fuertes hacia el noreste y noroeste. La ciudad se encuentra rodeada casi en su totalidad por pendientes fuertes, sin embargo el núcleo está desarrollado en medio de dichas colinas, en un terreno bajo y relativamente plano. Los elementos físicos más importantes de su entorno son dos cerros ubicados próximos al área urbana: Cerro Pelón (740.0 msnm.) al oeste y Cerro de Paja (755.42 msnm.) al noreste. Muy próximos al núcleo corren también dos ríos: Chiquihuat, al norte y Los Apantes, al oeste. Topográfica

El municipio de San Julián posee un porcentaje de planicies moderado, con un rango entre el 25-30% de territorio llano, porcentaje menor al total de planicie de la Región de Sonsonate. Las zonas de planicies alcanzan una superficie aproximada de 2,158 ha y están distribuidas en la parte centro y norte del territorio municipal.

La mayor parte de las planicies se encuentran distribuidas en la zona norte, en los alrededores del límite administrativo entre el municipio de San Julián e Izalco. Las otras planicies identificadas en el territorio municipal se extienden en menor proporción hacia la zona centro.

En cuanto a los cerros, en San Julián se encuentran 5 del total de 40 cerros más destacados de la Región de Sonsonate (mayores de 500 msnm.), como son: Petacas (968 msnm.) en zona limítrofe con el municipio de Armenia, La Leona (802 msnm.) limitando con el municipio de Caluco, al poniente cerro Palo Verde (799 msnm.), Shuca (778 msnm.) en el sector centro-poniente, y al oriente cerro De Paja (755 msnm.).

Dentro del municipio de San Julián inciden varios ríos que conforman la red hídrica de la Región; entre ellos sobresale el río Chiquihuat, que recorre el municipio de sureste a noroeste; tiene como afluentes los ríos El Pital y Los Lagartos. Otros ríos destacados dentro del municipio son: Amayo, Tamayo y Apancoyo (localizado al sur, y que sirve de límite con el municipio de Santa Isabel Ishuatán).

2.6.11.4 SISTEMA VIAL Y TRANSPORTE.

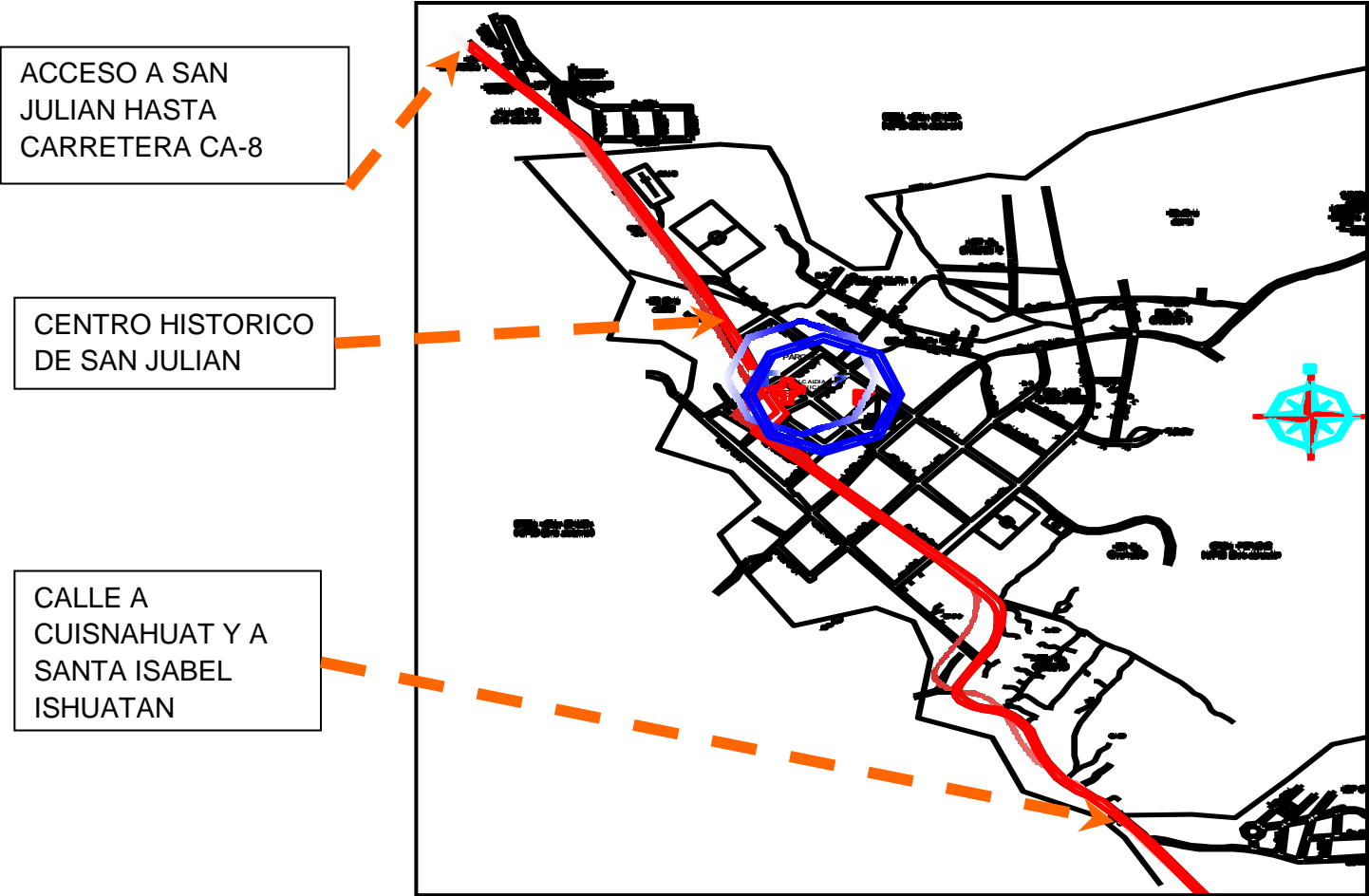
Municipio con nivel de conectividad alto, por tener su núcleo urbano conectado a un ramal relativamente breve de carretera pavimentada de buena calidad (RN-11) que se desprende del eje principal de la Región en su tramo de doble calzada.

El municipio está muy bien estructurado: por el núcleo urbano, en posición central, y por el eje de la carretera pavimentada RN-11, que lo recorre de norte a sur, pasando por dicho núcleo urbano.

Analizamos en nuestra visita los siguientes problemas encontrados los cuales enumeramos a continuación:

- Déficit de pavimentación: La red básica requiere una intervención urgente para mejorar la eficacia de la red vial.
- Defectuosa señalización de todo el municipio.
- Baja calidad de las paradas, o inexistencia del mobiliario urbano.
- No existe mercado municipal.
- Los parques son utilizados como terminales o refugio de autobuses.

CASCO URBANO DEL MUNICIPIO DE SAN JULIÁN



2.6.2.5 INFRAESTRUCTURA Y SERVICIOS

A continuación se presentan los cuadros de infraestructura y servicios encontrados en el municipio de San Julián.

SERVICIOS PUBLICOS	% DE LA COBERTURA		DESCRIPCION
	URBANA	RURAL	
SERVICIO DE AGUA POTABLE	90%	50%	La mayor cobertura se ubica en el área urbana
SERVICIO DE AGUAS NEGRAS	70%	–	Solo en área urbana
SERVICIO DE ENERGIA ELECTRICA	60%	50%	Este servicio cubre casi todo el municipio
SERVICIO DE TELEFONIA FIJA	75%	50%	Telefona Telecom
SERVICIO DE TELEFONIA MOVIL	75%	50%	Todas las compañías

Fuente: alcaldía municipal de San Julián.

SERVICIOS PUBLICOS	UNIDAD	DESCRIPCION
SERVICIO DE BANCOS Y CAJEROS	0	No posee
SERVICIO DE TRANSPORTE PUBLICO	3 rutas	Rutas 205, 260 y 203
SERVICIO DE GASOLINERA	0	No posee
SERVICIO DE SALUD	1	Unidad de salud e ISSS
SERVICIO DE INFORMACION TURISTICA	0	No posee
SEÑALIZACION TURISTICA	0	No posee
PUESTO DE PNC	1	Delegación en área urbana

Fuente: visita de campo y Alcaldía Municipal de San Julián.

EQUIPAMIENTO TURISTICO MUNICIPIO DE SAN JULIÁN



Nombre del Servicio:		Teléfonos:
finca agro Ecológica San Jorge		2284-1353, 2274-7461; WWW.ANADES.ORG
Tipo:		Dirección:
Eco-turismo		Desvió a Cuisnahuat y Sta. Isabel Ishuatán cantón Peña Blanca
Clase:		Distancia de San Salvador al Municipio:
Turismo rural		65 KM
Código:		Distancia del Municipio al atractivo turístico:
A. T		12 KM.
Coordenadas:		Acceso:
X= 13ª 40.967'	Elevación: 920 MSNM	Dejando la carretera a Cuisnahuat se toma una desviación que conduce al balsamar calle vecinal al cantón peña blanca a dos kilómetros de dicho desvió.
Y= 89ª 35.114'		
Servicios que Ofrecen:		Condiciones de acceso:
Alojamiento, Alimentación, Caminatas Guiadas		En regular estado y pendientes pronunciadas renecesita mejorar dicha vía.
Capacidad:		Ruta de transporte público:
Desde familia a excursiones.		No circula colectivo.
Propietario:	Administración:	Tipo de vehículo recomendado:
Asociación cooperativa ANADES	Privado	Vehículo 4X4
Descripción del lugar:		
Ofrece la alternativa del agro-ecológica para una producción sostenible, para vacacional, eventos de trabajo, excursiones, caminatas, caballos, glorietas, río Tazulá, cueva del silencio y otros. Tres cabañas, cafetería, salón usos múltiples, con una extensión de 106.60 mz. En donde se producen café, cocos, hortalizas, naranjas, limones, bálsamo, aguacates, mameyes, nísperos y más en lo pecuario produce huevos, miel y carne de aves.		

EQUIPAMIENTO TURISTICO MUNICIPIO DE SAN JULIÁN



Nombre del Servicio:		Teléfono:
Quinta Los Girasoles		7736-1259
Tipo:		Dirección:
Natural		Entrada a San Julián
Clase:		Distancia de San Salvador al Municipio:
Restaurante Rural		65 Km.
Código:		Distancia del Municipio al atractivo turístico:
RES		1 Km.
Coordenadas:		Acceso:
X= 13° 42.372'	Elevación:	Al atractivo es directo desde la carretera que del desvío que conduce a San Julián
Y= 89° 34.075'	540 mmmm	
Tipo de propietario:		Condiciones de acceso:
Privado:		En buen estado todo vehiculo.
Administración:		Ruta de transporte público:
Privada		205, 260 y 203
Propietario:	Administración:	Tipo de vehiculo recomendado:
Luís Ernesto Rodríguez	Privada	Todo vehiculo

Descripción del lugar:
Aprovecha los paisajes y la belleza del lugar para ofrecer sus servicios de alquileres de este sitio para bodas, recepciones. Cultivo de naranjas, hortalizas y otros.

EQUIPAMIENTO TURISTICO MUNICIPIO DE SAN JULIÁN



Nombre del Servicio:		Teléfono:
Finca Ernestina		2452-0188 , 72775800
Tipo:		Dirección:
Natural		Calle a y desvió a Cuisnahuat, Cantón El Mojón
Clase:		Distancia de San Salvador al Municipio:
Alojamiento Rural		65 Km.
Código:		Distancia del Municipio al atractivo turístico:
H.A		8 Km.
Coordenadas:		Acceso:
X= 13° 39.739'	Elevación:	El recurso posee buen acceso calle empedrada en buen estado.
Y= 89° 31.046'	535 msmm	
Que Ofrece:		Condiciones de acceso:
Alojamiento, Alimentación y enseñanza de la extracción del bálsamo.		En regular estado y pendientes pronunciadas reneceita mejorar dicha vía.
Entorno:		Ruta de transporte público:
Zona rural, Cultivos dentro de la propiedad		205, 260 y 203
Propietario:	Administración:	Tipo de vehiculo recomendado:
	Privada	Vehiculo 4 X 4

Descripción del lugar:
Se renta la cabaña y se proporciona el servicio completo, que consta de cocinero, atención al cliente, la cabaña cuenta con chimenea, tres habitaciones segundo nivel con dos habitaciones dobles con baño, terreno que tiene una extensión de ocho manzanas. La cabaña busca ser un centro de turismo sostenible pues enseña la extracción del bálsamo y su proceso, junto con los otros cultivos típicos estos son: cacao, café, naranja, zapote, mandarina, jocote, carambola, guineo. Y abundante vegetación bálsamo, izote, tenquique, volador.



SAN JULIAN



PROYECTO

**"PLAN DE DESARROLLO
TURÍSTICO PARA EL
DEPARTAMENTO DE SONSONATE "**

UBICACION

DEPARTAMENTO DE SONSONATE

CONTENIDO DE LA HOJA

**" ATRACTIVOS, RECURSOS Y
SERVICIOS DEL MUNICIPIO DE SAN
JULIAN, DEPARTAMENTO DE
SONSONATE. "**

PRESENTA:

BERRIOS REYES, WENDY ROXANA
CORDERO BARAHONA, LAURA VIOLETA
MONRROY, CESAR SALVADOR

DOCENTE ASESOR:
ARO. FREDY REYNALDO JOMA

FECHA: MARZO 2010	ESCALA PLOTEO 1:1	ESCALA: 1:25,000
----------------------	----------------------	---------------------

CORRELATIVO	HOJA: 11/24
-------------	----------------


ARPSM 11

SIMBOLOGÍA	
	AEROPUERTO
	AREA RECREATIVA
	ARTESANIAS
	BALNEARIO
	CRUA ROJA
	GASOLINERA
	LAGO
	HOTEL
	TELEFONO

SIMBOLOGÍA	
	Red Vial primaria
	Cuerpos de Aguas
	ARQUEOLOGIA RUINAS
	FERROCARRIL
	IGLESIA
	RESTAURANTE
	SOL Y PLAYA
	TALLER MECANICO

ATRACTIVOS/ RECURSOS/ PRESTADORES SERVICIOS	
1 Quinta los Girasoles	3 Finca Ernestina
2 Finca Agroecológica San Jorge	

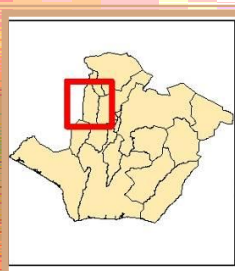
ANSI B



SANTA CATARINA MASAHUAT

GENERALIDADES DE LOS MUNICIPIOS

MUNICIPIO DE SANTA CATARINA MASAHUAT



Fecha de Título de Ciudad	Extensión territorial	Elevación	Accesibilidad
No se tiene datos pero es de tiempo precolombino.	30.92Km	430 msnm	Carretera en buen estado asfaltada.
Municipios colindantes			
Norte	Sur	Este	Oeste
San Julián y Tepecoyo (departamento de la Libertad)	Por el Océano Pacífico	Teotepeque (departamento de La Libertad)	Sonsonate y Cuisnahuat.
Población	Densidad demográfica	Distancia de S.S.	Distancia de Sonsonate
10,486 hab.	339.13 hab./Km. ²	70 Km.	18 Km.
División política			
4 cantones: Cuyuapa, El Matazano, Las Peñas y San Rafael.			
Clima		Coordenadas Geográficas	
Precipitación fluvial	Temperatura	LN	LWG
1200 a 1400 cc	28° C a 38° C	13° 36' 54"	89° 35' 00"
Orígenes y etimología			
Masahuat se podría comprender como "Río de abundantes venados" o "Río de poseedores del venado" esto debido a que sus pobladores eran conocidos como criadores de estos animales de color blanco.			
Costumbres y folklore			
Cofradías y danzas típicas. Fiestas patronales 23 al 25 de Noviembre en honor a Santa Catarina			
Atractivos del Municipio			
<ul style="list-style-type: none"> • El municipio presenta en el litoral las Barras de Acachapa. • El Magüey • Algunas zonas de baño fluvial como las pozas de La Estrella y Don Eligio. 			

2.6.12 SANTA CATARINA MASAHUAT.

El municipio de Santa Catarina Masahuat esta interesado en fomentar y desarrollar los atractivos turísticos de su territorio para lo cual busca mejorar su conectividad con Salcoatitán, esto para ser parte de la Ruta de Las Flores y ofrecer sus paisajes y otros atractivos.

2.6.12.1 DIVISIÓN POLÍTICA.

Santa Catarina Masahuat esta dividida administrativamente en 4 cantones y 26 caseríos y su zona urbana dividida en barrios y colonias

Los cantones de Santa Catarina Masahuat son: Las Peñas, Matazano, San Rafael, Cuyuapa

La zona urbana con los Barrios: El Calvario, San José, La Cruz y las colonias Santa Anita, Santa Rita, las flores, San Cayetano, El Abalsamar.

2.6.12.2 COSTUMBRES.

Las fiestas patronales del municipio se celebran del 23 al 25 de Noviembre en honor a Santa Catarina de Alejandría, según el masaje dado por el párroco Samuel Menjivar de Santa Catarina Masahuat la tradición de las fiestas “tienen su origen en la evangelización de nuestros pueblos, los primeros misioneros proclamaron la buena nueva del evangelio y a la vez fueron imponiendo nombres de Cristianos y de santos a los lugares que evangelizaban; esto lo hacían con el fin de quitar algunos nombres paganos de algunos pueblos y hacer que se conociera las vidas de los santos, fomentar su amor y su devoción y al mismo tiempo que el Santo o Santa patrona fuera el protector o protectora, intercesor o intercesora ante Dios por aquel pueblo”.

El municipio tiene entre sus manifestaciones folklóricas: la Danza de los “Historiantes”, “El Baile de la Garza”, “Las Chichimecas”, “El Torito” y el baile de “Los tres Enamorados”, cuenta también con asociaciones o Cofradías que acompañan los actos litúrgicos.

2.6.12.3 DESCRIPCIÓN TOPOGRÁFICA.

El municipio de Santa Catarina Masahuat no posee planicies, por lo que es considerado un territorio totalmente montañoso. Sin embargo, a pesar de ser una zona de fuertes pendientes, no se identifica ninguna elevación destacada dentro del mismo.

Los ríos destacados dentro del municipio son: río Santo Domingo y sus afluentes, río Chijataco y río Tecamacta; este último constituye el límite con el municipio de Nahuizalco, otros ríos están río Tepechapa y río cacahuate. Todos los anteriores están localizados en la parte central y sur del municipio.

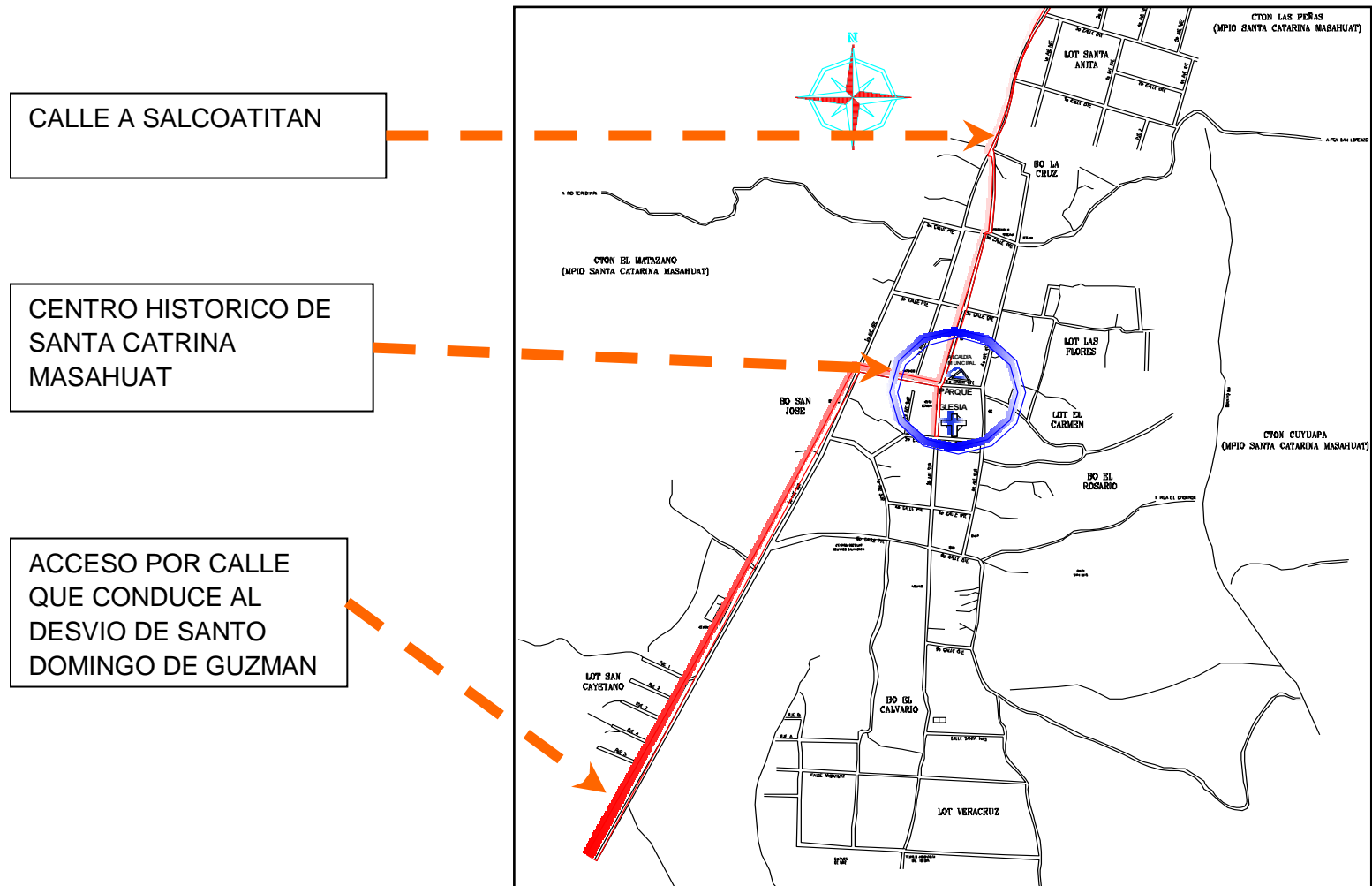
2.6.12.4 SISTEMA VIAL Y TRANSPORTE.

Municipio de Santa Catarina Masahuat posee dos entradas una por Salcoatitán en dirección Norte cuya superficie de rodamiento no es pavimento sino grava, la segunda por San Antonio del Monte asfaltada pero en mal estado esto sitúa al municipio en estado deteriorado.

Los núcleos de los cantones se encuentran en la zona cafetalera que ocupa la mitad norte del municipio, al final de una derivación de la carretera a Salcoatitán que se ramifica en tres ramales respectivamente dirigidos a los tres núcleos existentes: El Matazano, Las Peñas y San Rafael estas calles perfiladas y/o balaustrada.

Transporte: no es un municipio saturado cuenta con una sola ruta de transporte colectivo con una frecuencia de 30 minutos, cuenta con algunas paradas para autobuses.

CASCO URBANO DE SANTA CATARINA MASAHUAT



2.6.12.5 INFRAESTRUCTURA Y SERVICIOS

A continuación se presentan los cuadros de infraestructura y servicios encontrados en el municipio.

SERVICIOS PUBLICOS	% DE LA COBERTURA		DESCRIPCION
	URBANA	RURAL	
SERVICIO DE AGUA POTABLE	100%	60%	El servicio es servido por empresa privada.
SERVICIO DE AGUAS NEGRAS	80%	–	Solo en área urbana
SERVICIO DE ENERGIA ELECTRICA	100%	90%	Información según alcaldía casi todo el municipio tiene energía eléctrica.
SERVICIO DE TELEFONIA FIJA	75%	50%	Telefonía Telecom.
SERVICIO DE TELEFONIA MOVIL	75%	50%	Todas las compañías

Fuente: alcaldía municipal de Santa Catarina Masahuat.

SERVICIOS PUBLICOS	UNIDAD	DESCRIPCION
SERVICIO DE BANCOS Y CAJEROS	0	No posee
SERVICIO DE TRANSPORTE PUBLICO		
SERVICIO DE GASOLINERA	1	Estación Puma
SERVICIO DE SALUD	1	Unidad de salud
SERVICIO DE INFORMACION TURISTICA	0	No posee
SEÑALIZACION TURISTICA	0	No posee
PUESTO DE PNC	1	delegación

Fuente: visita de campo y Alcaldía Municipal de Santa Catarina Masahuat.

ATRATIVO/RECURSO TURISTICO MUNICIPIO DE SANTA CATARINA MASAHUAT



Nombre del Atractivo:		Teléfono:
poza la cantarera, río tepechapa		-----
Tipo de Atractivo:		Dirección:
Cuerpo de agua (Río)		Cantón San Rafael caserío La Escalón
Clase:		Distancia de San Salvador al Municipio:
Natural		85 Km.
Código:		Distancia del Municipio al atractivo turístico:
AT		1 km.
Coordenadas:		Acceso:
X= 13° 46.820'	Elevación:	Por veredas o senderos a través de propiedades aledañas al atractivo.
Y= 89° 46.667'	531 MSNM	
Que ofrece:		Condiciones de acceso:
Varios cuerpos de agua en forma de pequeñas		En caminata y veredas.
Entorno:		Ruta de transporte público:
Vegetación abundante y paisajismo natural.		Pick up
Propietario:	Administración:	Tipo de vehículo recomendado:
Varios	Privado	4X4 y WD
Descripción del lugar:		
<p>Es un vertiente o cuerpo de agua cuyo mayor afluente es en época invernal se observa el uso de este río como medio para riego para los cultivos y ganado.</p> <p>El uso de este atractivo para fin turístico puede a corto tiempo dañar o reducir la capacidad hídrica del municipio.</p> <p>La muestra del paisaje rural es de gran valor dentro del municipio.</p>		

ATRATIVO/RECURSO TURISTICO MUNICIPIO DE SANTA CATARINA MASAHUAT



Nombre del Atractivo:		Teléfono:
EL Chorrón		---
Tipo de Atractivo:		Dirección:
Natural		Calle al chorrón y Col. Las Flores del Carmen
Clase:		Distancia de San Salvador al Municipio:
Atractivo Natural		85 Km.
Código:		Distancia del Municipio al atractivo turístico:
A T		300 metros
Coordenadas:		Acceso:
X= 13°47.226'	Elevación:	Se llega dejando el casco urbano, en caminata es necesario un guía.
Y= 89° 45.837'	683 MSNM	
Que ofrece:		Condiciones de acceso:
No se observan piscinas o cuerpos de agua.		Se realiza por veredas y pendientes pronunciadas.
Entorno:		Ruta de transporte público:
Se observa abundante vegetación.		
Propietario:	Administración:	Tipo de vehículo recomendado:
Alcaldía	Municipal	Todo vehículo al municipio no al atractivo.
Descripción del lugar:		
<p>El uso de este atractivo es para lavaderos públicos por tanto se denota contaminación de aguas jabonosas. Se tiene como proyecto municipal la reforestación ya iniciada y la compra de más terreno para construcción de un parque acuático pues el municipio busca integrarse a la ruta de las flores mejorando su oferta.</p>		



SIMBOLOGÍA	
	AEROPUERTO
	AREA RECREATIVA
	ARTESANIAS
	BALNEARIO
	CRUA ROJA
	GASOLINERA
	LAGO
	HOTEL
	TELEFONO

SIMBOLOGÍA	
	Red Vial primaria
	Cuerpos de Aguas
	ARQUEOLOGIA RUINAS
	FERROCARRIL
	IGLESIA
	RESTAURANTE
	SOL Y PLAYA
	TALLER MECANICO

ATRATIVOS/ RECURSOS/ PRESTADORES SERVICIOS	
1 Poza la Cantera, Rio Tepechapa	2 El Chorrón



PROYECTO

"PLAN DE DESARROLLO
TURÍSTICO PARA EL
DEPARTAMENTO DE SONSONATE "

UBICACION

DEPARTAMENTO DE SONSONATE

CONTENIDO DE LA HOJA

" ATRACTIVOS, RECURSOS Y
SERVICIOS DEL MUNICIPIO DE SANTA
CATARINA MASAHUAT,
DEPARTAMENTO DE SONSONATE. "

PRESENTA:

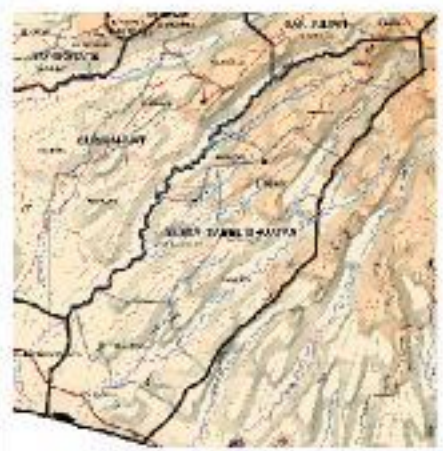
BERRIOS REYES, WENDY ROXANA
CORDERO BARAHONA, LAURA VIOLETA
MONRROY, CESAR SALVADOR

DOCENTE ASESOR:

ARQ. FREDY REYNALDO JOMA

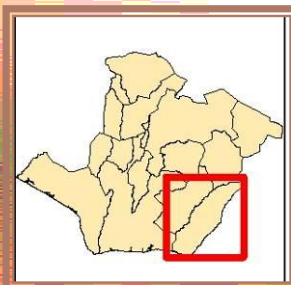
FECHA: MARZO 2010	ESCALA PLOTEO 1:1	ESCALA: 1:20,000
CORRELATIVO	HOJA:	
ARPSM12	12/24	

ANSI B



SANTA ISABEL ISHUATAN

GENERALIDADES DE LOS MUNICIPIOS MUNICIPIO DE SANTA ISABEL ISHUATÁN



Fundación de Municipio	Extensión territorial	Elevación	Accesibilidad
12 de noviembre de 1948	86.68 km ²	430.0 sobre el nivel del mar	Acceso por CA-8 luego San Julián en Buenas condiciones
Municipios colindantes			
Norte	Sur	Este	Oeste
San Julián y Tepecoyo (departamento de la Libertad)	por el Océano Pacífico	Teotepeque (departamento de La Libertad)	Por los municipios de Sonsonete y Cuisnahuat.
Población	Densidad demográfica	Distancia de S.S.	Distancia de Sonsonate
11,905 hab.	137.34 hab..x Km ²	41.0 Km.	
División política			
Cuenta con 8 Cantones			
Clima		Coordenadas Geográficas	
Precipitación fluvial	Temperatura	LN	LWG
		13° 36' 54"	89° 35' 00"
Orígenes y Etimología			
Este núcleo indiano es de fundación anterior a la conquista española y durante toda la colonia fue conocido con el nombre de Zapotán. En idioma náhuatl, Zapotán significa "lugar de zapotes", pues proviene de zapot, zaput, zapote, y tan, sufijo locativo. Ixhuatán, en el mismo idioma, quiere decir "lugar de hojas", "el hojarascal", ya que proviene de izhuat, hoja, y la explicada desinencia de lugar. tan.			
Costumbres y folklore			
No se pudo obtener información de este.			
Atractivos del Municipio			
<ul style="list-style-type: none"> • Paya Dorada. • Río Acachapa. • Restaurante Playa Dorada. 			

2.6.13 MUNICIPIO SANTA ISABEL ISHUATÁN

La cabecera municipal de Santa Isabel Ishuatán se localiza en terrenos ondulados y se encuentra entre dos ríos Sunsapúa y Apancoyo. En cuanto a su territorio es el 7º más grande del departamento y el 6º menos poblado.

Según el mapa de pobreza del año 2004 este municipio se encuentra en un nivel alto de pobreza. Dentro de la actividades agrícolas del municipio, granos básicos, hortalizas y frutas. Además posee dentro de su territorio una pequeña franja costera, incluyendo una porción del área protegida Los Cobanos.

Los lugares que posee con atractivo turístico se encuentran playa Dorada y La poza siendo este último deficiente en su infraestructura.

2.6.13.1 DIVISIÓN POLÍTICA

El municipio de Santa Isabel Ishuatán está dividido por 8 cantones: Acachapa, El Paraíso, Apancoyo, Las Piedras, Atiluya, Miramar, El Corozal, Paso de Canoas

2.6.13.2 DESCRIPCIÓN TOPOGRÁFICA

El municipio de Santa Isabel Ishuatán posee un porcentaje de planicies muy bajo. Comparativamente con la Región se puede considerar que es un municipio montañoso.

Las zonas de planicies en Santa Isabel Ishuatán alcanzan una superficie aproximada de 490 ha, y están distribuidas en pequeñas porciones al sur del municipio, conformando el extremo este de la planicie costera correspondiente a la Región de Sonsonate.

En cuanto a los cerros, en Santa Isabel Ishuatán se encuentran 2 de los 40 cerros más destacados de la Región de Sonsonate (mayores de 500 msnm). Dichas elevaciones se localizan al norte del municipio: Cerro Las Tablas (825 msnm) y cerro Cruzona (663 msnm).

Dentro de Santa Isabel Ishuatán se destacan los siguientes ríos: el río Apancoyo, que conforma el límite oeste con el municipio de Cuisnahuat; y el río Acachapa que recorre por el lado sureste del territorio y desemboca al centro de la planicie costera correspondiente a este municipio.

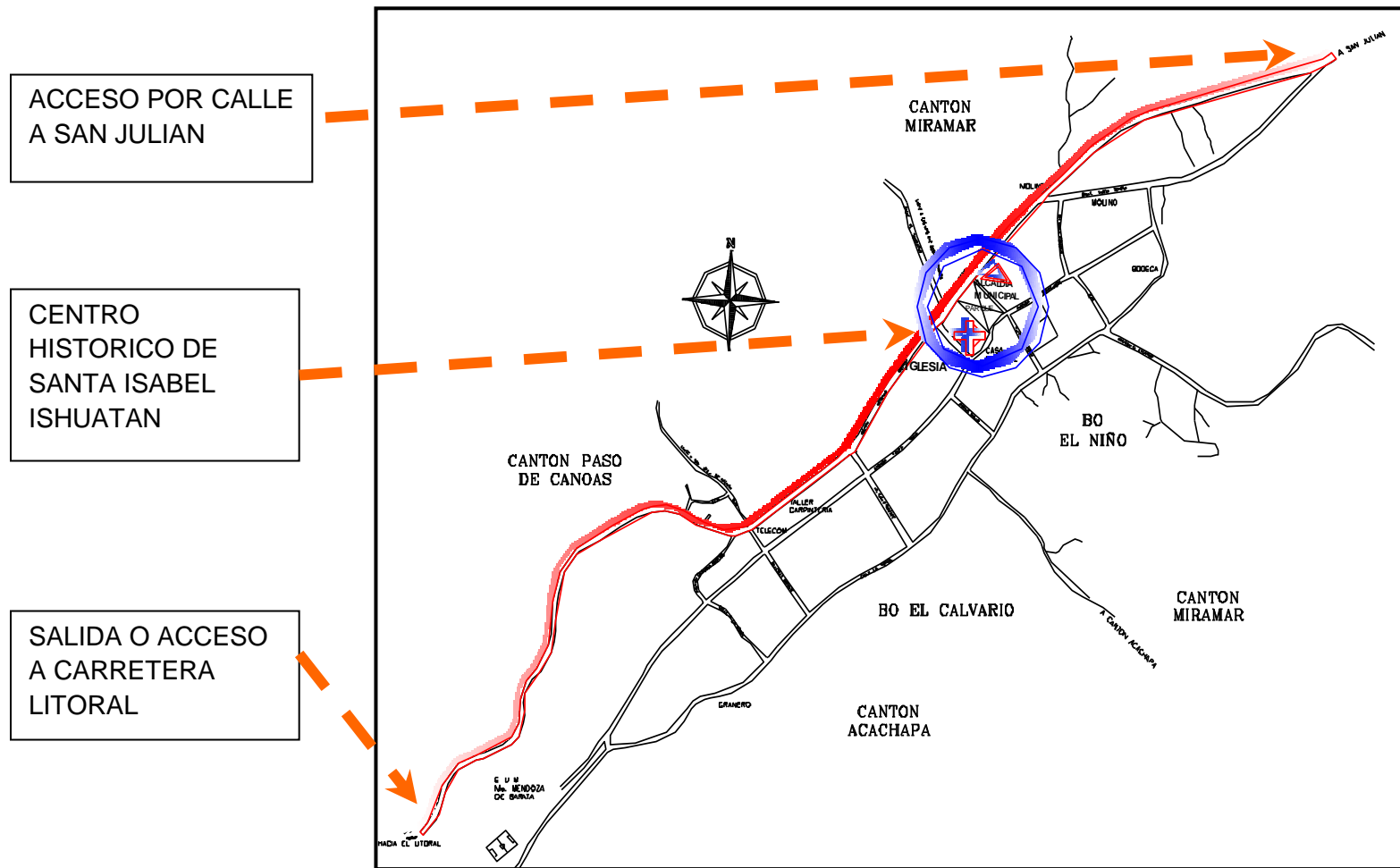
2.6.13.3 SISTEMA VIAL Y TRANSPORTE

El municipio de Santa Isabel Ishuatán posee una conectividad media ya que las calles que conducen a lugares distantes se encuentran en buenas condiciones pero las calles a corta distancia se encuentran en mal estado.

El acceso principal hacia el municipio es por la carretera RN-11 y bordea la CA-2 por el estrecho segmento costero que posee el municipio.

Santa Isabel Ishuatán esta estructurada por el núcleo urbano ubicado en la zona central del municipio y la carretera RN-11 que recorre el municipio de norte a sur.

CASCO URBANO DEL MUNICIPIO DE SANTA ISABEL ISHUATÁN



2.6.13.4 INFRAESTRUCTURA Y SERVICIOS

A continuación se presentan los cuadros de infraestructura y servicios encontrados en el municipio.

SERVICIOS PUBLICOS	% DE LA COBERTURA		DESCRIPCION
	URBANA	RURAL	
SERVICIO DE AGUA POTABLE	50%	50%	Información del 50% en todo el municipio
SERVICIO DE AGUAS NEGRAS	30%	–	Solo en área urbana
SERVICIO DE ENERGIA ELECTRICA	60%	50%	Un promedio del 60% en todo el municipio
SERVICIO DE TELEFONIA FIJA	75%	–	Información de solo área urbana
SERVICIO DE TELEFONIA MOVIL	50%	–	Todas las compañías

Fuente: alcaldía municipal de Santa Isabel Ishuatán.

SERVICIOS PUBLICOS	UNIDAD	DESCRIPCION
SERVICIO DE BANCOS Y CAJEROS	1	Cajero automático.
SERVICIO DE TRANSPORTE PUBLICO	2 unidades	Ruta 55
SERVICIO DE GASOLINERA	0	No poseen
SERVICIO DE SALUD	1	Unidad de salud
SERVICIO DE INFORMACION TURISTICA	0	No posee
SEÑALIZACION TURISTICA	0	No posee
PUESTO DE PNC	1	Delegación en área urbana

Fuente: visita de campo y Alcaldía Municipal de Santa Isabel Ishuatán.

ATRATIVO/RECURSO TURISTICO MUNICIPIO DE SANTA ISABEL ISHUATÁN



Nombre del Atractivo:		Teléfono:
Playa Dorada		N/A
Tipo de Atractivo:		Dirección:
Natural		Carretera Litoral Nacional Km. 91
Clase:		Distancia de San Salvador al Municipio:
Turismo Sol y Playa		72 Km.
Código:		Distancia del Municipio al atractivo turístico:
AT		12 ½ Km.
Coordenadas:		Acceso:
X=13° 31.434'	Elevación: 9 m.s.n.m	Carretera litoral- calle de tierra a playa Dorada
Y=89° 38.165'		
Que ofrece:		Condiciones de acceso:
Playa, paisaje		De excelente a Regular
Entorno:		Ruta de transporte público:
Farallones, calle Litoral limite Sonsonate la Libertad		Ruta 281
Propietario:	Administración:	Tipo de vehículo recomendado:
Publica	Publica	Todo tipo de vehículo.

Descripción del lugar:

En esta no se observa mucho comercio, tiene vistas panorámicas de los farallanos que a lo largo de la carretera litoral presentan diferentes paisajes en todo el recorrido.
Esta playa tiene acceso al público a través de servidumbre que comunica a todas las parcelas que colindan con la playa.

ATRATIVO/RECURSO TURISTICO MUNICIPIO DE SANTA ISABEL ISHUATÁN



Nombre del Atractivo:		Teléfono:
Río Acachapa.		N / A
Tipo de Atractivo:		Dirección:
Natural		Km. 95 carretera litoral nacional y calle al cantón El
Clase:		Distancia de San Salvador al Municipio:
Turismo Rural		72 Km.
Código:		Distancia del Municipio al atractivo turístico:
AT		19 Km. de la alcaldía
Coordenadas:		Acceso:
X=13° 32.416'	Elevación: 108 m.s.n.m.	Calle de tierra y piedra
Y=89° 37.436'		
Que ofrece:		Condiciones de acceso:
Dos afluentes de agua		Regulares
Entorno:		Ruta de transporte público:
Bosque tropical		Ruta 281 sobre El Litoral
Propietario:	Administración:	Tipo de vehículo recomendado:
publica	N / A	Pick up y 4x4
Descripción del lugar:		
<p>La llegada al río Acachapa es de la siguiente manera: dejando la carretera litoral de accidente a poniente se toma la calle vecinal que conduce al cantón el Corosal con una distancia de 5 Km. sobre dicha calle, teniendo siempre a un costado el río Acachapa se llega a estas pozas. A lo largo del río se observan de 3 a 4 pasarelas peatonales que comunican a ambos extremos del río. En época de invierno el río sale de su cause inundando parte del camino.</p>		

EQUIPAMIENTO TURISTICO MUNICIPIO DE SANTA ISABEL ISHUATÁN



Nombre del Servicio: Restaurante Playa Doradas		Teléfono: 7247-7687 ; 2415-8973
Tipo: Gastronomía		Dirección: Carretera Litoral Nacional Km. 91
Clase: Restaurante y alojamiento		Distancia de San Salvador al Municipio: 72 Km.
Código: RES		Distancia del Municipio al atractivo turístico: 12 ½ Km.
Coordenadas: X=13° 31.467' Y=89° 38.145'		Elevación: 12 m.s.n.m.
Servicios que ofrece Comida a la carta, carnes y mariscos, además alojamiento		Condiciones de acceso: De excelente a regular
Capacidad: 120 personas		Ruta de transporte público: Ruta 281
Propietario: Gladis Esperanza Hernández	Administración: Privado	Tipo de vehiculo recomendado: Todo tipo de vehiculo

Descripción del lugar:
Este restaurante tiene capacidad para 120 personas, los servicios que ofrece son restaurante, alojamiento para una noche con 4 habitaciones, área de piscina y pista de baile.
El restaurante tiene las ventajas de paisajes naturales y acceso inmediato a la playa.



SIMBOLOGÍA	
	AEROPUERTO
	AREA RECREATIVA
	ARTESANIAS
	BALNEARIO
	CRUJA ROJA
	GASOLINERA
	LAGO
	HOTEL
	TELEFONO

SIMBOLOGÍA	
	Red Vial primaria
	Cuerpos de Agua
	ARQUEOLOGIA RUINAS
	FERROCARRIL
	IGLESIA
	RESTAURANTE
	SOL Y PLAYA
	TALLER MECANICO

ATRATIVOS/ RECURSOS/ PRESTADORES SERVICIOS	
1 Playa Dorada	3 Restaurante Playa Dorada
2 Rio Acachapa	



PROYECTO

**"PLAN DE DESARROLLO
TURÍSTICO PARA EL
DEPARTAMENTO DE SONSONATE "**

UBICACION

DEPARTAMENTO DE SONSONATE

CONTENIDO DE LA HOJA

**" ATRACTIVOS, RECURSOS Y
SERVICIOS DEL MUNICIPIO DE SANTA
ISABEL ISHUATAN, DEPARTAMENTO
DE SONSONATE. "**

PRESENTA:

BERRIOS REYES, WENDY ROXANA
CORDERO BARAHONA, LAURA VIOLETA
MONRROY, CESAR SALVADOR

DOCENTE ASESOR:

ARQ. FREDY REYNALDO JOMA

FECHA: MARZO 2010 ESCALA PLOTEO 1:1 ESCALA: 1:50,000

CORRELATIVO HOJA:

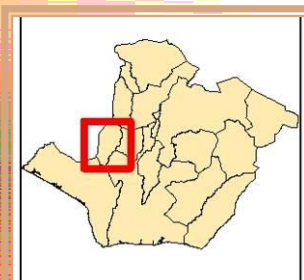
ARPSM13 13/24

ANSI B



SANTO DOMINGO DE GUZMAN

GENERALIDADES DE LOS MUNICIPIOS MUNICIPIO DE SANTO DOMINGO DE GUZMÁN



Título de ciudad	Extensión territorial	Elevación	Accesibilidad
4 de mayo de 1,906	27,92 km. ²	180 msnm	Carretera proveniente de San Antonio del Monte

Municipios colindantes

Norte	Sur	Este	Oeste
Sta. Catarina Masahuat y San Pedro Puxtla (Depto. Santa Ana)	Acajutla	San Antonio del Monte y Sonsonate.	Guaymango y San Pedro Puxtla.

Población	Densidad demográfica	Distancia de S.S.	Distancia de Sonsonate
8,792	314.89 (Hab./Km. ²)	71 Km.	7 Km.

División política

4 cantones y 8 caseríos.

Clima		Coordenadas Geográficas	
Precipitación fluvial	Temperatura	LN (latitud)	LWG (longitud)
1200 a 600 cc	28° C a 35° C	13.7163889°	89.7383333°

Orígenes y etimología

Esta antiquísima población fue fundada y habitada desde los tiempos precolombinos por indios yaquis o pipiles. El 12 de junio de 1824 quedó incorporado en el distrito y departamento de Sonsonate. Su nombre Huitzapan que significa "Río de las Espinas"

Costumbres y folklore

Sus fiestas patronales son celebradas del 1 al 4 de agosto en honor a Santo Domingo de Guzmán, su poblado se caracteriza por la producción de cómales y ollas

Atractivos del Municipio

- Cascadas
- Saltos
- Artesanías

2.6.14 MUNICIPIO SANTO DOMINGO DE GUZMÁN

El poblado fue fundado por pipiles al norte de su actual asentamiento. En 1572 era un pueblo de doctrina a cargo de los Dominicanos de Sonsonate, quienes le asignaron el nombre de “Santo Domingo”. Hacia 1770 fue anexado a la parroquia de Nahuizalco, tiempo en el cual se contaba con 146 habitantes.

El poblado se caracteriza por la producción de comales y ollas, se dedican a la ganadería y agricultura, sus principales cultivos son tomates y granos básicos, tienen crianza de porcina, ganado vacuno y aves de corral. Sus industrias principales son la elaboración de los derivados de arcilla y la elaboración de petates.

2.6.14.1 DIVISIÓN POLÍTICA

El municipio de Santo Domingo de Guzmán se divide en 4 cantones y 8 caseríos.

Sus cantones son los siguientes: El Carrizal, El Caulote, El Zarzalito, El Zope

2.6.14.2 COSTUMBRES

Sus fiestas patronales son celebradas del 1 al 4 de agosto en honor a Santo Domingo de Guzmán, es característico del Municipio la elaboración de cómales y ollas las cuales son vendidas en su mercado y en las fiestas del mismo, en la misas los fines de semana se pueden observar personas con ropa típica o también conocidos como refajadas que son por lo general ancianas y los ancianos es típicos verlos con sus sombreros y corvos, en el municipio se pueden encontrar personas que hablan el nahuat, aunque es en pequeña cantidad y por lo general son adultos mayores.

2.6.14.3 DESCRIPCIÓN TOPOGRÁFICA

El Municipio posee un porcentaje de planicies muy bajo, si lo relacionamos con la Región en la cual esta ubicado se puede decir de que este territorio es totalmente montañoso, sin embargo no hay una elevación significativa dentro del Municipio, la superficie de planicie alcanza un 5 ha, las cuales se encuentran al sur del Municipio.

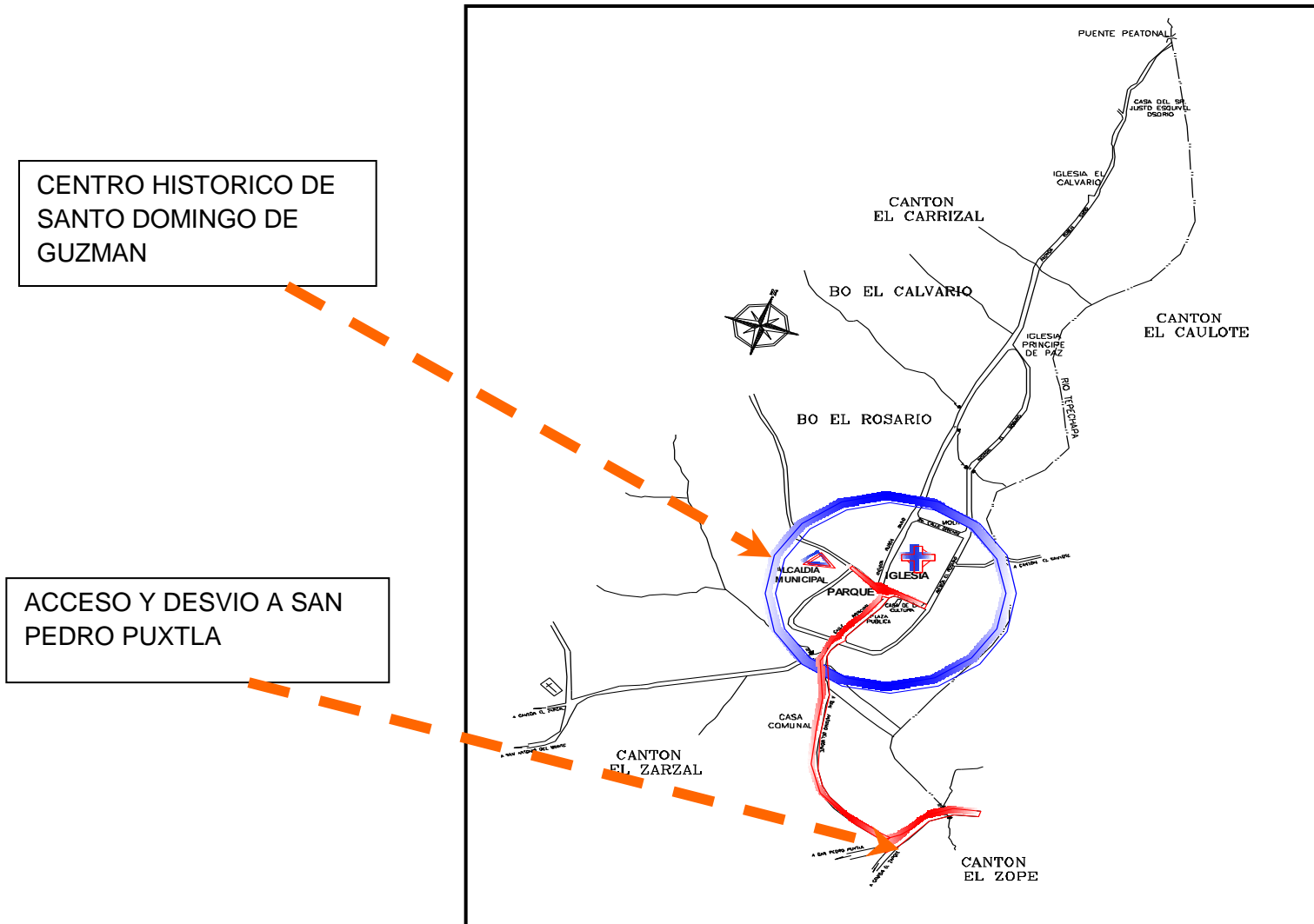
El Municipio cuenta con los siguientes ríos: río Santo Domingo que se une con el río Tlazapuyo, ambos se convierten en afluentes del río San Pedro y río La Barranca, que es el límite al este con el municipio de San Antonio del Monte, río Sihuapán al este, río Tlazapuyo en la zona central.

2.6.14.4 SISTEMA VIAL Y TRANSPORTE

El acceso al Municipio es por carretera pavimentada proveniente de San Antonio del Monte, a lo largo de la carretera no encontramos con caídas de aguas naturales que son El Escudo y El Salto. La conectividad dentro del municipio se puede decir que esta en un nivel medio ya que las calles de acceso de mejor calidad son las que se encuentran en tramos largos, son de pavimento y reciben mantenimiento, sin embargo las calles de corto tramo o de acceso a los cantones no tienen ningún tipo de mantenimiento.

El municipio se encuentra estructurado por la cabecera municipal y por las cinco carreteras que salen de ella.

CASCO URBANO DEL MUNICIPIO DE SANTO DOMINGO DE GUZMÁN



2.6.14.5 INFRAESTRUCTURA Y SERVICIOS

A continuación se presentan los cuadros de infraestructura y servicios encontrados en el municipio.

SERVICIOS PUBLICOS	% DE LA COBERTURA		DESCRIPCION
	URBANA	RURAL	
SERVICIO DE AGUA POTABLE	%	%	
SERVICIO DE AGUAS NEGRAS	%	–	
SERVICIO DE ENERGIA ELECTRICA	%	%	
SERVICIO DE TELEFONIA FIJA	%	%	
SERVICIO DE TELEFONIA MOVIL	%	%	

Fuente: alcaldía municipal de Santo Domingo de Guzmán.

SERVICIOS PUBLICOS	UNIDAD	DESCRIPCION
SERVICIO DE BANCOS Y CAJEROS	0	No posee
SERVICIO DE TRANSPORTE PUBLICO	1 ruta	Ruta 55
SERVICIO DE GASOLINERA	0	No posee
SERVICIO DE SALUD	1	Unidad de salud
SERVICIO DE INFORMACION TURISTICA	0	No posee
SEÑALIZACION TURISTICA	0	No posee
PUESTO DE PNC	1	Delegación en área urbana

Fuente: visita de campo y Alcaldía Municipal de Santo Domingo de Guzmán.

ATRATIVO/RECURSO TURISTICO MUNICIPIO DE SANTO DOMINGO DE GUZMÁN



Nombre del Atractivo:		Teléfono:
Cascada el Escuco		_____
Tipo de Atractivo:		Dirección:
Natural		Río Camalute.
Clase:		Distancia de San Salvador al Municipio:
Turismo Rural		77 Km.
Código:		Distancia del Municipio al atractivo turístico:
AT		2.5 Km. de la alcaldía
Coordenadas:		Acceso:
X=13° 43.938'	Elevación: 289 m.s.n.m.	Del casco urbano a la calle que conduce al río Camalute
Y=89° 47.894'		
Que ofrece:		Condiciones de acceso:
Un recorrido en la rívera del río hasta la cascada		Condiciones regulares
Entorno:		Ruta de transporte público:
Área rural, fauna y flora silvestre.		Ruta 246 A al centro urbano
Propietario:	Administración:	Tipo de vehículo recomendado:
Municipalidad	Publica	Todo tipo de vehiculo, caminata
Descripción del lugar:		
<p>La llegada a la cascada comienza desde el centro de la ciudad de sobre la calle principal y luego por la calle que conduce hasta el río Camalute, se llega hasta el final de la calle y luego inicia la caminata hasta la cascada sobre la rívera del río. La caminata es corta. La cascada tiene una altura promedio de 15 metros. Este lugar es propicio para las personas que gustan del turismo de aventura.</p>		

ATRATIVO/RECURSO TURISTICO MUNICIPIO DE SANTO DOMINGO DE GUZMÁN



Nombre del Atractivo:		Teléfono:
Cascada Tepechapa		_____
Tipo de Atractivo:		Dirección:
Natural		Entre el cantón Caulote y Carrizal.
Clase:		Distancia de San Salvador al Municipio:
Turismo Rural		77 Km.
Código:		Distancia del Municipio al atractivo turístico:
AT		4.0 Km. de la alcaldía
Coordenadas:		Acceso:
Y=13° 44'36.508"	Elevación:	caminata
X=89° 47'13.021"	276 m.s.n.m.	
Que ofrece:		Condiciones de acceso:
Caminata, bañarse en la cascada		Condiciones regulares
Capacidad:		Ruta de transporte público:
Indefinida		Ruta 246 A al área urbano
Propietario:	Administración:	Propietario:
Municipal	Publica	Municipal
Descripción del lugar:		
<p>Para llegar a la cascada se hace un recorrido largo y agradable, pasando entre el Cantón Caulote y Carrizal sobre la ribera del río. Excelente para personas que gustan de caminar y admirar la fauna y flora. La caminata se prolonga por unas dos horas de llegada y regreso. En el lugar habitan mapaches, culebras, todo tipo de aves, y árboles de grandes dimensiones.</p>		

ATRATIVO/RECURSO TURISTICO MUNICIPIO DE SANTO DOMINGO DE GUZMÁN



Nombre del Atractivo:		Teléfono:
Poza Encantada (Río Tepechapa)		
Tipo de Atractivo:		Dirección:
Natural		Caserío los Ramírez
Clase:		Distancia de San Salvador al Municipio:
Turismo Rural		77 Km.
Código:		Distancia del Municipio al atractivo turístico:
AT		3.0 Km. de la alcaldía
Coordenadas:		Acceso:
X=13° 44.406'	Elevación:	Caminata a lo largo del río.
Y=89° 47.368	289 m.s.n.m.	
Entorno:		Ruta de transporte público:
Área rural, árboles de gran proporción.		Ruta 246 A hasta el casco urbano
Entorno:		Ruta de transporte público:
Área rural, árboles de gran proporción.		Ruta 246 A hasta el casco urbano
Propietario:	Administración:	Propietario:
municipalidad	publico	Todo tipo hasta final de calle hacia el río Camalute
Descripción del lugar:		
En el recorrido hacia la cascada Tepechapa en el cantón Los Ramírez se encuentra la poza encantada, es una pequeña poza que se forma del río Tepechapa.		



PROYECTO

**"PLAN DE DESARROLLO
TURÍSTICO PARA EL
DEPARTAMENTO DE SONSONATE "**

UBICACION

DEPARTAMENTO DE SONSONATE

CONTENIDO DE LA HOJA

**" ATRACTIVOS, RECURSOS Y
SERVICIOS DEL MUNICIPIO DE SANTO
DOMINGO DE GUZMAN,
DEPARTAMENTO DE SONSONATE. "**

PRESENTA:

BERRIOS REYES, WENDY ROXANA
CORDERO BARAHONA, LAURA VIOLETA
MONRROY, CESAR SALVADOR

DOCENTE ASESOR:

ARQ. FREDY REYNALDO JOMA

FECHA: MARZO 2010	ESCALA PLOTEO 1:1	ESCALA: 1:25,000
----------------------	----------------------	---------------------

CORRELATIVO	HOJA:
-------------	-------

ARPSM 14 14/24

ANSI B

SIMBOLOGÍA

	AEROPUERTO
	AREA RECREATIVA
	ARTESANIAS
	BALNEARIO
	CRUA ROJA
	GASOLINERA
	LAGO
	HOTEL
	TELEFONO

SIMBOLOGÍA

	Red Vial primaria
	Cuerpos de Aguas
	ARQUEOLOGIA RUINAS
	FERROCARRIL
	IGLESIA
	RESTAURANTE
	SOL Y PLAYA
	TALLER MECANICO


**ATRACTIVOS/ RECURSOS/
PRESTADORES SERVICIOS**

1 Cascada el Escuco	3 Poza Encantada
2 Cascada Tepechapa	



SONSONATE

GENERALIDADES DE LOS MUNICIPIOS MUNICIPIO DE SONSONATE



Título de Ciudad	Extensión territorial	Elevación	Accesibilidad
En 1552. El 1º de abril de 1824 obtuvo el título de ciudad	232.53Km. ²	220 msnm	Carretera C-8 en buen estado.
Municipios colindantes			
Norte	Sur	Este	Oeste
San Antonio del Monte, Nahuizalco, Sonzacate, Nahulingo, Izalco y Caluco;	El Océano Pacífico.	municipios de Acajutla y Santo Domingo de Guzmán	municipio de San Antonio del Monte.
Población	Densidad demográfica	Distancia de S.S.	Distancia de Sonsonate
115,413	496.33 hab./Km. ²	65 Km.	
División política			
12 cantones, 117 caseríos con una amplia zona urbana compuesta de barrios y colonias.			
Clima		Coordenadas Geográficas	
Precipitación fluvial	Temperatura	LN	LWG
1400 a 1200 mm	28 ° C a 36° C	13° 43' 10"	89° 43' 40"
Orígenes y etimología			
La denominación de Sonsonate es una corrupción de Centzunat, topónimo pipil que significa: Río Grande y literalmente "Cuatrocientas aguas". La localidad se conoce poéticamente como "La ciudad de las palmeras".			
Costumbres y folklore			
Las fiestas patronales de Sonsonate se celebran del 25 de enero al 2 de febrero en honor a la Virgen de Candelaria.			
Atractivos del Municipio			
<ul style="list-style-type: none"> • Turismo religioso • Teatro Arce. • Playas Barra Salada y Barra Ciega 			

2.6.15 MUNICIPIO DE SONSONATE

El Municipio de Sonsonate es la metrópoli urbana que presenta entre las localidades del departamento, mayor desarrollo en su infraestructura y servicios. Esto convierte al mismo en un polo de atracción a turistas locales e internacionales al contar con hoteles, restaurantes, bancos, hospitales, centros comerciales; esto unido con edificios de valor histórico como iglesias coloniales e instituciones de gobierno, sin olvidar que este municipio cuenta con playas publicas y privadas.

En este apartado analizamos las generalidades de cada aspecto del municipio con el fin de conocer y evaluar la situación de este:

2.6.15.1 DIVISIÓN POLÍTICA.

Para su administración, el municipio se divide en: Zona Rural: 12 Cantones, 117 Caseríos; Zona Urbana: 6 Barrios, 29 Colonias, 36 Notificaciones, 9 Urbanizaciones, 6 Residenciales y 7 Repartos esta información proporcionada por la alcaldía de Sonsonate y Biblioteca Municipal (Recopilación de Datos).

Sus cantones son los siguientes: Loma del Muerto, Las Delicias, Las tablas, El cacao, La Ensenada, Santa Emilia, El Edén, Chiquihuat, Tonalá, Miravalles, El Presidio, Salinas de Ayacachapa

2.6.15.2 COSTUMBRES.

VIRGEN DE CANDELARIA PATRONA DE SONSONATE.

Sonsonate celebra del 25 de Enero al 2 de Febrero, las festividades en honor de la Virgen de Candelaria Patrona de la ciudad.

De acuerdo con el culto religioso católico este acto de fe conmemora la Purificación de la Virgen María, luego del nacimiento de Jesús y de su presentación en el templo.

HERMANA DEL SANTO ENTIERRO.

Asociación Católica que se encarga del llevado de la urna en las celebraciones de semana santa que junto con la elaboración de las alfombras y la solemnidad de los actos litúrgicos enmarcan una de las tradiciones más notable del municipio ¹.

2.6.15.3 DESCRIPCIÓN TOPOGRÁFICA.

La mayor parte de las planicies se localizan al sur, en el área costera de la Región de Sonsonate. Otras planicies identificadas en el municipio se localizan en la planicie interior, en el noreste del municipio y también a lo largo y ancho de la cabecera municipal, a excepción del extremo norte que limita con el municipio de Nahuizalco y con el municipio de San Antonio del Monte y del extremo este, que colinda con el municipio de Sonzacate.

El municipio de Sonsonate, por estar conformado casi en su totalidad por planicies.

Dentro del municipio de Sonsonate corren dos de los ríos principales que conforman la red hídrica de la región, entre ellos el río Sensunapán (al oeste) que demarca el límite municipal con el municipio de San Antonio del Monte, y el río Ceniza (al este) que conforma el límite con los municipios de Nahulingo e Izalco.

En cuanto a sus cerros podemos mencionar sus principales: La Ensenada, está ubicado a 10.3 Km. al SE de la ciudad de Sonsonate. Este cerro es compartido con el municipio de Caluco. Tiene una elevación de 425 m SNM. Nicaragua, está ubicado a 6.9 Kms al SE de la ciudad de Sonsonate, sirve como punto de referencia para la demarcación municipal entre Caluco y Sonsonate. Tiene una elevación de 393.6 msnm otros son La balastrera, El Tutumushte, Miravalle, La Bolsita, Miramar, Loma Linda, Las Minas, Toncontín, Pecho de Palomas, San Antonio, de

Mandinga, Alegría, Caja de Agua, Tepetoro y el Tres. Las lomas: del Muerto, Miramar, China, El Tunco, El Tigre, La Nancera, El Castaño, El Llano, El Mango y Chata.

los ríos principales del municipio son: San Pedro, La Barranca, Julupe, El Coyol, Sensunapán o Grande de Sonsonate, Cuyapa, El Jutal, Piedra de Sal, Las Marías, Chimalapa, El Güiscoyol, Siguanango, La Quebradona o Siguanaguito, La Mica, La Jutera, Chiquihuat, Banderas, Tazulá, Las Flores, Mandinga, Las Cañas, Cárdenas, Las Hojas, El Ojushte, Domínguez, El Camalote o El Ovelario, Ceniza y Apancoyo.

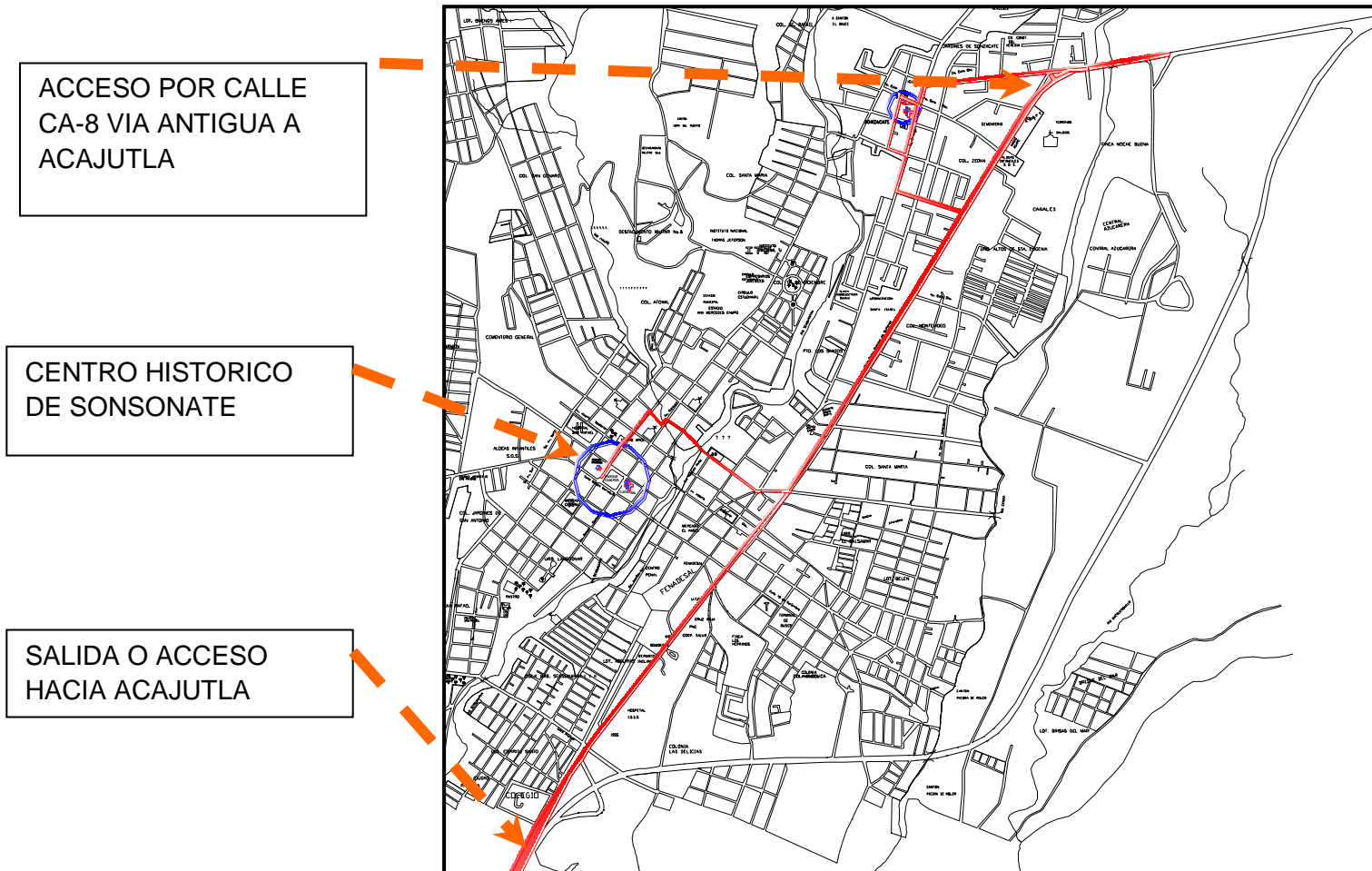
2.6.15.4 SISTEMA VIAL Y TRANSPORTE.

El municipio de Sonsonate mediante la CA-8 y las diferentes obras de conectividad que sean realizados posee acceso directo desde el eje principal de la Región en su tramo de doble calzada (San Salvador-Valle de San Andrés-Izalco-aglomeración de Sonsonate-Acajutla). La parte norte del municipio contiene el área urbana, que está estrechamente vinculada a las áreas urbanas de Sonzacate, San Antonio del Monte y Nahulingo, con las que forma el Área Metropolitana de Sonsonate (AMSO).

Esta parte norte está estructurada básicamente por la propia estructura urbana de la ciudad y por las carreteras CA-8 hacia San Salvador y hacia Ahuachapán, y CA-12 hacia Santa Ana y hacia Acajutla, así como por el By-pass entre las direcciones a San Salvador y a Acajutla. Así como por los ríos Ceniza y Cárdenas (límite oriente del municipio), Sensunapán (borde oriente, eje central y borde poniente) y Julupe.

El municipio posee dos terminales una de transporte urbano (ubicada en antigua Terminal) que sirve a las rutas que hacen su recorrido a las colonias y cantones del municipio así también a municipios como Izalco, Nahulingo, San Antonio del Monte y otros. Y la nueva Terminal que sirve a los lugares como, Acajutla, Santa Ana, San Salvador, a municipios situados sobre la carretera litoral y frontera con Guatemala ambas terminales son de propiedad privada.

CASCO URBANO CIUDAD DE SONSONATE



2.6.15.5 INFRAESTRUCTURA Y SERVICIOS

A continuación se presentan los cuadros de infraestructura y servicios encontrados en el municipio de Sonsonate.

SERVICIOS PUBLICOS	% DE LA COBERTURA		DESCRIPCION
	URBANA	RURAL	
SERVICIO DE AGUA POTABLE	100%	45%	La mayor cobertura se ubica en el área urbana
SERVICIO DE AGUAS NEGRAS	80%	0%	Solo en área urbana
SERVICIO DE ENERGIA ELECTRICA	80%	60%	Este servicio cubre casi todo el municipio
SERVICIO DE TELEFONIA FIJA	85%	50%	En su mayoría existe en el área urbana
SERVICIO DE TELEFONIA MOVIL	90%	50%	Todas las compañías

Fuente: alcaldía municipal de Sonsonate.

SERVICIOS PUBLICOS	UNIDAD	DESCRIPCION
SERVICIO DE BANCOS Y CAJEROS	6	Banco y 8 cajero
SERVICIO DE TRANSPORTE PUBLICO	2 terminales	Todas las rutas de las 2 terminales
SERVICIO DE GASOLINERA	8	Estación de servicio
SERVICIO DE SALUD	2	Hospitales y servicios de salud privadas.
SERVICIO DE INFORMACION TURISTICA	0	No poseen
SEÑALIZACION TURISTICA	X	Indican la Ruta de Las Flores
PUESTO DE PNC	2	Delegaciones

Fuente: alcaldía municipal de Sonsonate.

ATRATIVO/RECURSO TURISTICO MUNICIPIO DE SONSONATE



Nombre del Atractivo:		Dirección:
Parque Rafael Campos		Avenida Claudia Lars Barrio El Centro
Tipo de Atractivo:		Distancia de San Salvador al Municipio:
Artificial		65 Km.
Clase:		Distancia del Municipio al atractivo turístico:
Parque municipal		Centro Urbano
Código:		Transporte Publico:
A.T		rutas 3 y 58
Coordenadas:		Acceso:
X= 0421277	Elevación: 229 msnm	Peatonal por los cuatro costados del parque
Y= 0288918		
Entorno:		Condiciones de acceso:
La Catedral y la Alcaldía		En excelentes condiciones.
Celebración:		Tipo de vehículo
		Todo tipo de vehiculo
Descripción del lugar:		
<p>La ciudad de sonsonate se fundo con el nombre de Villa de la Santísima Trinidad en 1553 definiéndose un espacio donde se establecería La Plaza Central se hizo el trazo original en 1878, el parque tiene la extensión de una manzana completa, al introducir el agua potable se construyo una fuente al centro del parque y se convirtió en parque bajo la administración del Dr. Ángel Calderón Rivas hoy en día el parque cuenta con áreas verdes , bancas , fuentes , faroles , basureros , teléfonos. al centro un kiosco de base ortogonal, tres bustos y un obelisco, los bustos pertenecen a personalidades como: Rafael campo, Manuel José Arce y fray Patricio Ruiz.</p>		

ATRATIVO/RECURSO TURISTICO MUNICIPIO DE SONSONATE



Nombre del Atractivo:		Dirección:
Catedral de la Santísima Trinidad de Sonsonate		av. Morazán, 1a. c. oriente, av. fray Flavian Mucci
Tipo de Atractivo:		Distancia de San Salvador al Municipio:
Religioso		65 Km.
Clase:		Distancia del Municipio al atractivo turístico:
Cultural histórico		200 metros
Código:		Rutas del Transporte publico:
PCH		Todas las rutas 3 y 58
Coordenadas:		Acceso:
X= 0421326	Elevación: 238	Peatonal por los 2 costados y por el atrio
Y= 0288882	msnm	
Entorno:		Condiciones de acceso:
El parque Rafael Campos y la Alcaldía		En excelentes condiciones.
Celebración:		Tipo de vehículo recomendado:
Virgen de la Candelaria 2 de febrero		Todo tipo de vehículo.
Descripción del lugar:		
<p>Fue construida en 1850 ,el predio de la iglesia fue definido con la traza de la villa de la santísima trinidad, el encargado fue el oidor Ramírez d Quiñónez en presencia del obispo de Guatemala (obispo marroquí). El inmueble de planta cruciforme dos naves, el pórtico es una mezcla de columnas de sección rectangular. el acceso principal es enfatizado por un frontón triangular sobre columnas del orden compuesto, arco de medio punto con tímpano vitrado , puerta es de madera entablada y abatible en cuatro hojas. en los extremos sobresalen dos torres enmarcadas con pilastras de sección rectangular.</p>		

ATRATIVO/RECURSO TURISTICO MUNICIPIO DE SONSONATE



Nombre del Atractivo:		Dirección:
iglesia nuestra señora de las Ángeles		3ª C. Ote., Barrio El Ángel
Tipo de Atractivo:		Distancia de San Salvador al Municipio:
Religioso		500 metros
Clase:		Distancia del Municipio al atractivo turístico:
Cultural histórico		65 Km.
Código:		Transporte publico
PCH		Rutas 3 y 58
Coordenadas:		Acceso:
X= 0421739	Elevación: 229 msnm	Peatonal por los 2 costados y por el atrio
Y= 0288765		
Entorno:		Condiciones de acceso:
El barrió El Ángel zona urbana de Sonsonate.		En excelentes condiciones.
Celebración:		Tipo de vehículo recomendado:
Nuestra señora de los Ángeles		Todo tipo de vehiculo.
Descripción del lugar:		
<p>Templo católico posmoderno a seis cuadras del centro histórico su historia es actual pero es considerada una parroquia activa visitada no solo por la feligresía de su barrio, es parte reciente del centro histórico.</p>		

ATRATIVO/RECURSO TURISTICO MUNICIPIO DE SONSONATE

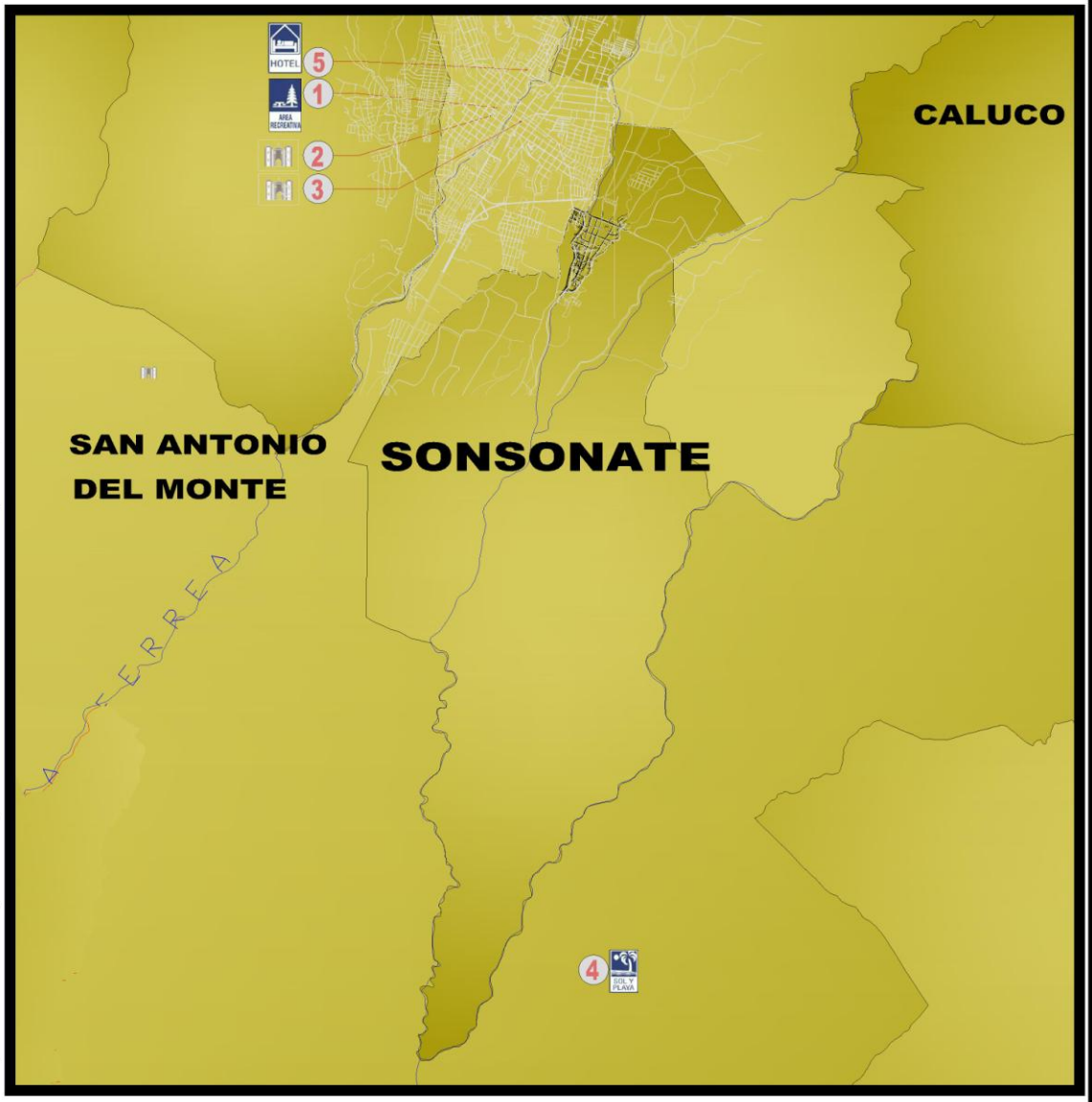


Nombre del Atractivo:		Teléfono:
Playa Barra Ciega		N/A
Tipo de Atractivo:		Dirección:
Natural		Cantón tonela y Miralvalle kilómetro 107 carretera litoral
Clase:		Distancia de San Salvador al Municipio:
Turismo Sol y Playa		65 Km.
Código:		Distancia del Municipio al atractivo turístico::
A.T		19 Km.
Coordenadas:		Acceso:
X= 13° 31.734'	Elevación: 6 msnm	Por calle vecinal cooperativa Tonela se observa que no hay playa pública.
Y= 89° 43.852'		
Que ofrece:		Condiciones de acceso:
Turismo sol y playa.		En buen estado
Entorno:		Ruta de transporte público:
La costa pacifica y lotes de los pobladores y cultivos.		Ruta 281 Sonsonate – la libertad
Propietario:	Administración:	Tipo de vehiculo recomendado:
Cooperativa tonela	Privada	Todo vehiculo
Descripción del lugar:		
<p>Barra ciega en su totalidad es posesión de la cooperativa tonela que cultiva caña de azúcar, maíz y otros la salida a la playa esta ocupada por los colonos de dicha cooperativa y la parte publica es una pequeña bocana que es utilizada para el cuidado de ganado vacuno. El uso de esta playa esta restringido a sus pobladores.</p>		

EQUIPAMIENTO TURISTICO MUNICIPIO DE SONSONATE



Nombre del Servicio:			Teléfono:
Hotel Plaza			2451-6628 y 2451-2600
Tipo:			Dirección:
Alojamiento			9 calle poniente barrio. El ángel
Clase:			Distancia de San Salvador al Municipio:
Hotel			65 Km.
Código:			Distancia del Municipio al atractivo turístico:
H.A			urbano
Coordenadas:			Acceso:
X=		Elevación:	Cuenta estacionamiento propio 50 espacios.
Y=			
N° de	N° de cabañas	N de camas	Condiciones de acceso:
40		79	En buen estado.
Otros servicio que:			Ruta de transporte público:
Alimentación, área para niños, bar.			Ruta 3
Propietario:		Administración:	Tipo de vehiculo recomendado:
Sr. Julio Cesar Márquez		Privado	Todo tipo de vehiculo
Descripción del lugar:			
Hotel propio par celebraciones y reuniones cuenta con bar. Salón de recepciones, dentro del área urbana o casco urbano de la ciudad posee servicio de cable y aire acondicionado en las habitaciones, propio para el turismo de convenciones.			



PROYECTO

"PLAN DE DESARROLLO TURÍSTICO PARA EL DEPARTAMENTO DE SONSONATE"

UBICACION

DEPARTAMENTO DE SONSONATE

CONTENIDO DE LA HOJA

"ATRATIVOS, RECURSOS Y SERVICIOS DEL MUNICIPIO DE SONSONATE, DEPARTAMENTO DE SONSONATE."

PRESENTA:

BERRIOS REYES, WENDY ROXANA
 CORDERO BARAHONA, LAURA VIOLETA
 MONRROY, CESAR SALVADOR

DOCENTE ASESOR:

ARO. FREDY REYNALDO JOMA

FECHA:	ESCALA:	ESCALA:
MARZO 2010	PLOTEO 1:1	1:60,000

CORRELATIVO	HOJA:
ARPSM 15	15/24

SIMBOLOGÍA

	AEROPUERTO
	AREA RECREATIVA
	ARTESANIAS
	BALNEARIO
	CRUA ROJA
	GASOLINERA
	LAGO
	HOTEL
	TELEFONO

SIMBOLOGÍA

	Red Vial primaria
	Cuerpos de Aguas
	ARQUEOLOGIA RUINAS
	FERROCARRIL
	IGLESIA
	RESTAURANTE
	SOL Y PLAYA
	TALLER MECANICO

ATRATIVOS/ RECURSOS/ PRESTADORES SERVICIOS

1 Parque Rafael Campos	4 Playa Barra Ciega
2 Catedral de la Santísima Trinidad de Sonsonate	5 Hotel Plaza
3 Iglesia Nuestra Señora de los Angeles	

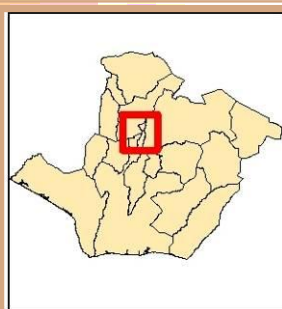
ANSI B



SONZACATE



GENERALIDADES DE LOS MUNICIPIOS MUNICIPIO DE SONZACATE



Fundación de Municipio		Extensión territorial		Elevación		Accesibilidad	
120 personas fundaron el pueblo de San Miguel Sonzacate el 8 de mayo de 1732		5.66 km ²		280 m.s.n.m.		CA-8 y CA-12	
Municipios colindantes							
Norte		Sur		Este		Oeste	
Nahuizalco		Sonsonate		Izalco		Sonsonate y Nahuizalco	
Población		Densidad demográfica		Distancia de S.S.		Distancia de Sonsonate	
33,326 hab.		5,888 hab. por Km ²		63 Km.		2. Km.	
División política							
2 Cantones							
Clima				Coordenadas Geográficas			
Precipitación fluvial		Temperatura		LN		LWG	
200 a 220 mm		32° C		13° 44' 07"		89° 42' 57"	
Orígenes y Etimología							
Significa "zacate grande", pues proviene de centzun, sun, son, cuatrocientos, término que expresa la idea de "muchos" y de "grande"; y zacat, zacate, hierba.							
Costumbres y folklore							
Celebra sus fiestas a su patrono San Miguel Arcángel en la última semana de septiembre. Se celebra además el día de la Solidaridad hecho realizada por Caritas de El Salvador, cada cierto tiempo se turna esta celebración en diferentes municipios.							
Atractivos del Municipio							
<ul style="list-style-type: none"> • Restaurantes. • Parque acuático. • Alojamientos. 							

2.6.16 MUNICIPIO SONZACATE

Sonzacate es el municipio mas pequeño del departamento de Sonsonate con apenas 5.66 Km², es el municipio mas poblado en relación con su tamaño teniendo un promedio de 5,888 habitantes por Km².

El municipio no cuenta con mayores atractivos turísticos pero posee el complejo de Ágape que atrae turistas de todo el país.

2.6.16.1 DIVISIÓN POLÍTICA

Sonzacate esta dividido por 2 cantones y 9 caseríos.

Sus cantones son: El Mojón, El Almendro.

2.6.16.2 DESCRIPCIÓN TOPOGRÁFICA

El municipio de Sonzacate se puede clasificar como un municipio muy llano ya que su superficie plana es alrededor de 3.36 Km² de su total territorial de 5.66 Km², y se distribuye en al centro y sur del municipio. En cuanto a los cerros no se localiza ninguno de los 40 cerros destacados en el departamento.

En Sonzacate los principales elementos naturales que han condicionado su crecimiento son los Ríos Ceniza (al oriente) y Sensunapán (al poniente). Estos dos ríos, que a su vez constituyen los límites municipales, han configurado la morfología alargada de esta ciudad. Sonzacate se ha asentado en la planicie formada entre estos dos ríos.

2.6.16.3 SISTEMA VIAL Y TRANSPORTE

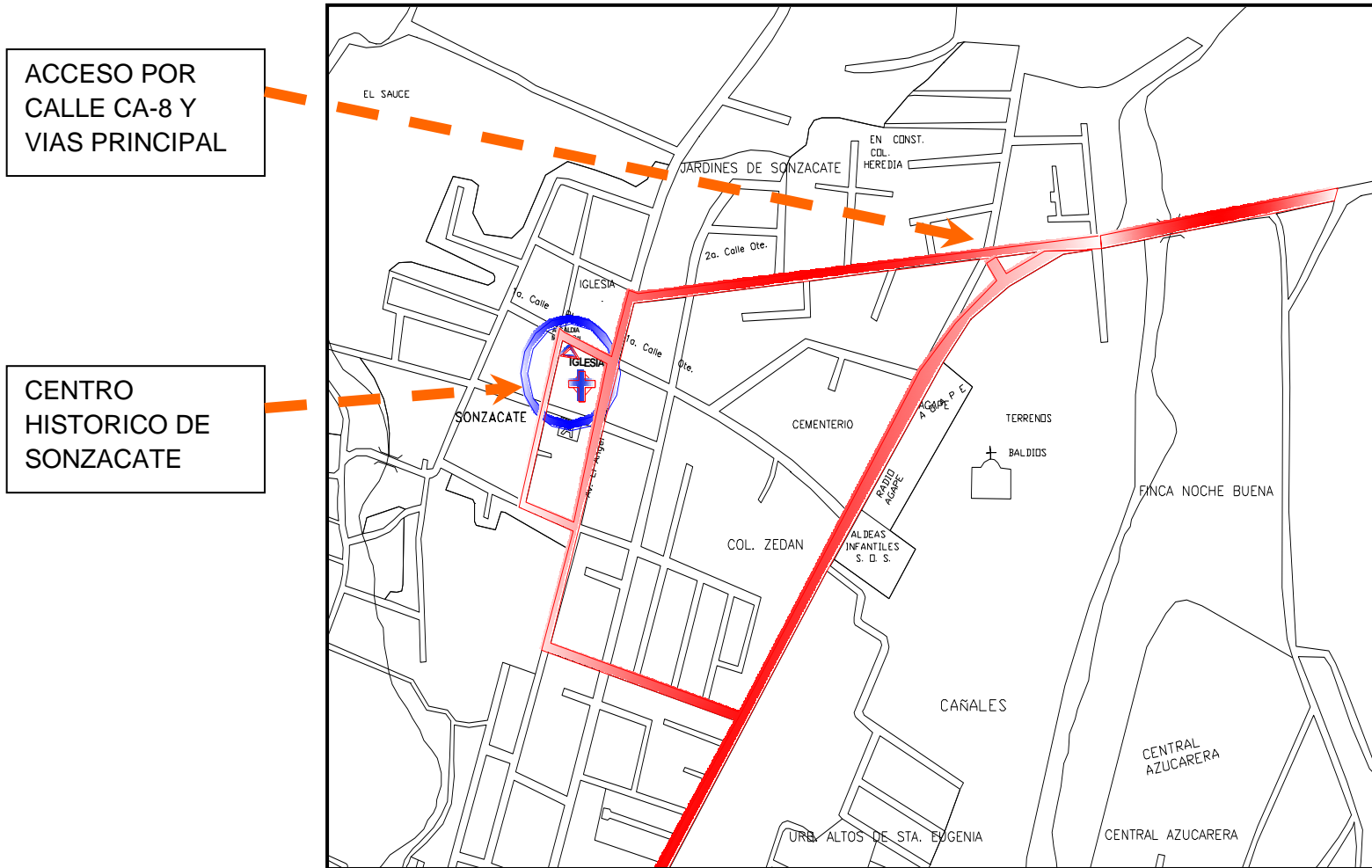
Sonzacate tiene un nivel de conectividad grande por estar conectado directamente por eje principal de la región en el tramo San Salvador-Valle de San Andrés-Izalco-Sonsonate-Acajutla.

El área urbana de Sonzacate es la mayoría del municipio por su tamaño y la creciente población que forma una conurbación con en el área urbana de Sonsonate, san Antonio del Monte y Nahulingo a la que se le da el nombre de área Metropolitana de Sonsonate (AMSO).

Además el municipio esta estructurado principalmente por la carretera CA-12 en el tramo Santa Ana Sonsonate y por los ríos Sensunapán y Ceniza que delimitan al municipio, generando que el municipio sea estrecho en dirección norte-sur.

El municipio no cuenta con estación de buses pero si de microbuses privado que hacen su recorrido de Sonsonate-Sonzacate.

CASCO URBANO DEL MUNICIPIO DE SONZACATE



2.6.16.4 INFRAESTRUCTURA Y SERVICIOS

A continuación se presentan los cuadros de infraestructura y servicios encontrados en el municipio de Sonzacate.

SERVICIOS PUBLICOS	% DE LA COBERTURA		DESCRIPCION
	URBANA	RURAL	
SERVICIO DE AGUA POTABLE	95%	95%	En todo el municipio
SERVICIO DE AGUAS NEGRAS	–	–	No posee drenajes
SERVICIO DE ENERGIA ELECTRICA	90%	90%	En todo el municipio
SERVICIO DE TELEFONIA FIJA	80%	–	En el municipio
SERVICIO DE TELEFONIA MOVIL	80%	–	En el municipio

Fuente: alcaldía municipal de Sonzacate.

SERVICIOS PUBLICOS	UNIDAD	DESCRIPCION
SERVICIO DE BANCOS Y CAJEROS	0	No posee utilizan los ubicados en Sonsonate
SERVICIO DE TRANSPORTE PUBLICO		microbuses
SERVICIO DE GASOLINERA	1	Estación de servicio
SERVICIO DE SALUD	0	No se observo
SERVICIO DE INFORMACION TURISTICA	0	No posee
SEÑALIZACION TURISTICA	0	No posee
PUESTO DE PNC	1	Delegación urbana

Fuente: visita de campo y Alcaldía Municipal de Sonzacate.

EQUIPAMIENTO TURISTICO MUNICIPIO DE SONZACATE



Nombre del Servicio: Restaurante Bans		Teléfono: _____
Tipo de Servicio: Gastronomía		Dirección: Boulevard Las Palmeras Km. 63 ½ carretera hacia
Clase: Restaurante urbano		Distancia de San Salvador al Municipio: 63 Km.
Código: RES		Distancia del Municipio al atractivo/sitio 100 m. de la Alcaldía
Coordenadas: X=0422378 Y=0289689		Acceso: De la carretera CA-8 en el desvío a Sonsonate sobre el boulevard Las Palmeras.
Elevación: 259 m.s.n.m.		Condiciones de acceso: En excelentes condiciones.
Servicios que ofrece: Comida a la carta, Celebración de eventos, servicio a domicilio		Ruta de transporte público: Rutas 55, 217
Capacidad: 400 Personas		Tipo de vehiculo recomendado: Todo tipo de vehiculo
Propietario: Sr. Abrahán Antonio Hasbun	Administración: Privado	
Descripción del lugar: Este restaurante ofrece un ambiente Familiar. El acceso al restaurante esta rodeado con jardineras y una fachada en dos niveles con sus escaleras al frente. En el primer nivel esta el área de mesas en el jardín con un espejo de agua se cruza el espejo por medio de un puente curvo. Dentro del edificio esta el área de mesas con un bar. En el piso superior se encuentra un salón de usos múltiples para realizar todo tipo de eventos. Además Bans ofrece banquetes a domicilio.		

EQUIPAMIENTO TURISTICO MUNICIPIO DE SONZACATE



Nombre del Servicio: Restaurante Chiken Steak		Teléfono: 2451-4670
Tipo de Servicio: Gastronomía		Dirección: Boulevard Las Palmeras Km. 64
Clase: Restaurante urbano		Distancia de San Salvador al Municipio: 63 Km.
Código: RES		Distancia del Municipio al atractivo/sitio 100 metros de la alcaldía
Coordenadas: X=0422830 Y=0289992		Acceso: Elevación: 587 m.s.n.m. De la carretera CA-8 en el desvío a Sonsonate sobre el boulevard Las Palmeras.
Servicios que ofrece: Comida: pollo, carne y Mariscos a las brazas.		Condiciones de acceso: En excelentes condiciones.
Capacidad: 100 Personas		Ruta de transporte público: Rutas 55,217
Propietario: Sr. Abrahán Antonio Hasbun	Administración: Privado	Tipo de vehiculo recomendado: Todo tipo de vehiculo

Descripción del lugar:
Chiken Steak es un lugar ideal para visitarlo con la familia, se encuentra en el Boulevard las Palmeras en el paso de la ruta de Las Flores. Es un ambiente agradable bajo la sombra de los árboles y bajo techo, su especialidad son pollo carnes y mariscos al carbón, con servicio a domicilio.

EQUIPAMIENTO TURISTICO MUNICIPIO DE SONZACATE



Nombre del Servicio: Restaurante Acajutla		Teléfono: _____
Tipo de Servicio: Gastronomía		Dirección: Carretera a San Salvador Km. 63 ½ Quinta San Julián
Clase: Restaurante		Distancia de San Salvador al Municipio: 63 Km.
Código: RES		Distancia del Municipio al atractivo/sitio 125 metros de la alcaldía
Coordenadas: X=0422830 Y=0289992		Acceso: De la carretera CA-8 en el desvío a Sonsonate sobre el boulevard Las Palmeras.
Elevación: 275		
Servicios que ofrece: Mariscos y Carnes, Eventos y servicio a domicilio		Condiciones de acceso: En excelentes condiciones
Capacidad: 200 personas		Ruta de transporte público: Rutas 55, 217
Propietario: Karen de López	Administración: Privado	Tipo de vehículo recomendado: Todo tipo de vehiculo
Descripción del lugar: El restaurante acajutla esta ubicado el boulevard Las Palmeras, tiene un amplio parque y el acceso a las instalaciones es por medio de un camino rodeado de vegetación. Tiene un ambiente muy familiar con tiene el área de mesas distribuidas bajo techo y al aire libre entre jardines que están a lo largo de las instalaciones. Tiene una pequeña área de bar, con una variedad de vinos y licores nacionales e internacionales, música ambiental, televisión con cable y agradable ambiente. Además tiene a su disposición venta de artesanías con motivos del puerto de Acajutla.		

EQUIPAMIENTO TURISTICO MUNICIPIO DE SONZACATE



Nombre del Servicio: Restaurante 5 Pimientas		Teléfono: _____
Tipo de Servicio: Gastronomía		Dirección: 2da. Av. Sur frente a sub. estación CLESA Bululu
Clase: Restaurante		Distancia de San Salvador al Municipio: 63 Km.
Código: RES		Distancia del Municipio al atractivo/sitio 5 cuadras de la alcaldía
Coordenadas: X=0422832 Y=0289992		Acceso: Al ingresar a el municipio en el desvío de la CA-8. sobre la 2da avenida sur
Servicios que ofrece: Comida nacional e internacional		Condiciones de acceso: La entrada al municipio se encuentra en regulares condiciones pero la 2da av. Esta en buen estado
Capacidad: 40 personas		Ruta de transporte público: Ruta 53
Propietario: Privado	Administración: Privado	Tipo de vehiculo recomendado: Todo tipo vehiculo

Descripción del lugar:
El restaurante 5 pimientas es un rincón muy agradable, que ofrece comida nacional e internacional, se encuentra rodeado de un jardín.
El horario de atención es de 12:00 m a 10:30 p.m. todos los días.

EQUIPAMIENTO TURISTICO MUNICIPIO DE SONZACATE



Nombre del Servicio: Restaurante Doña Laura (Agape)		Teléfono: 2429-8763; 2429-8771
Tipo de Servicio: Gastronomía		Dirección: Carretera a San Salvador Km. 63 ½ Sonzacate.
Clase: Restaurante		Distancia de San Salvador al Municipio: 63 Km.
Código: RES		Distancia del Municipio al atractivo/sitio 150 Km. de la alcaldía
Coordenadas: X=13° 44.096' Y=89° 42.623'		Elevación: 287
Servicios que ofrece: Menú a la carta, bufete, eventos a domicilio, merendero		Condiciones de acceso: En excelente estado
Capacidad: 100 personas		Ruta de transporte público: Rutas 55, 217
Propietario: Asociación Ágape de El Salvador	Administración: Privado	Tipo de vehiculo recomendado: Todo tipo de vehiculo

Descripción del lugar:
El restaurante Doña Laura se encuentra dentro del complejote la Asociación AGAPE de El Salvador. Su acceso esta por la entrada principal del complejo. Se encuentra rodeado de vegetación y un jardín frontal con un ambiente fresco y agradable. Sus instalaciones son confortables y privadas. Además posee el merendero Ágape para estar en espacios abiertos con capacidad para 50 personas.

EQUIPAMIENTO TURISTICO MUNICIPIO DE SONZACATE

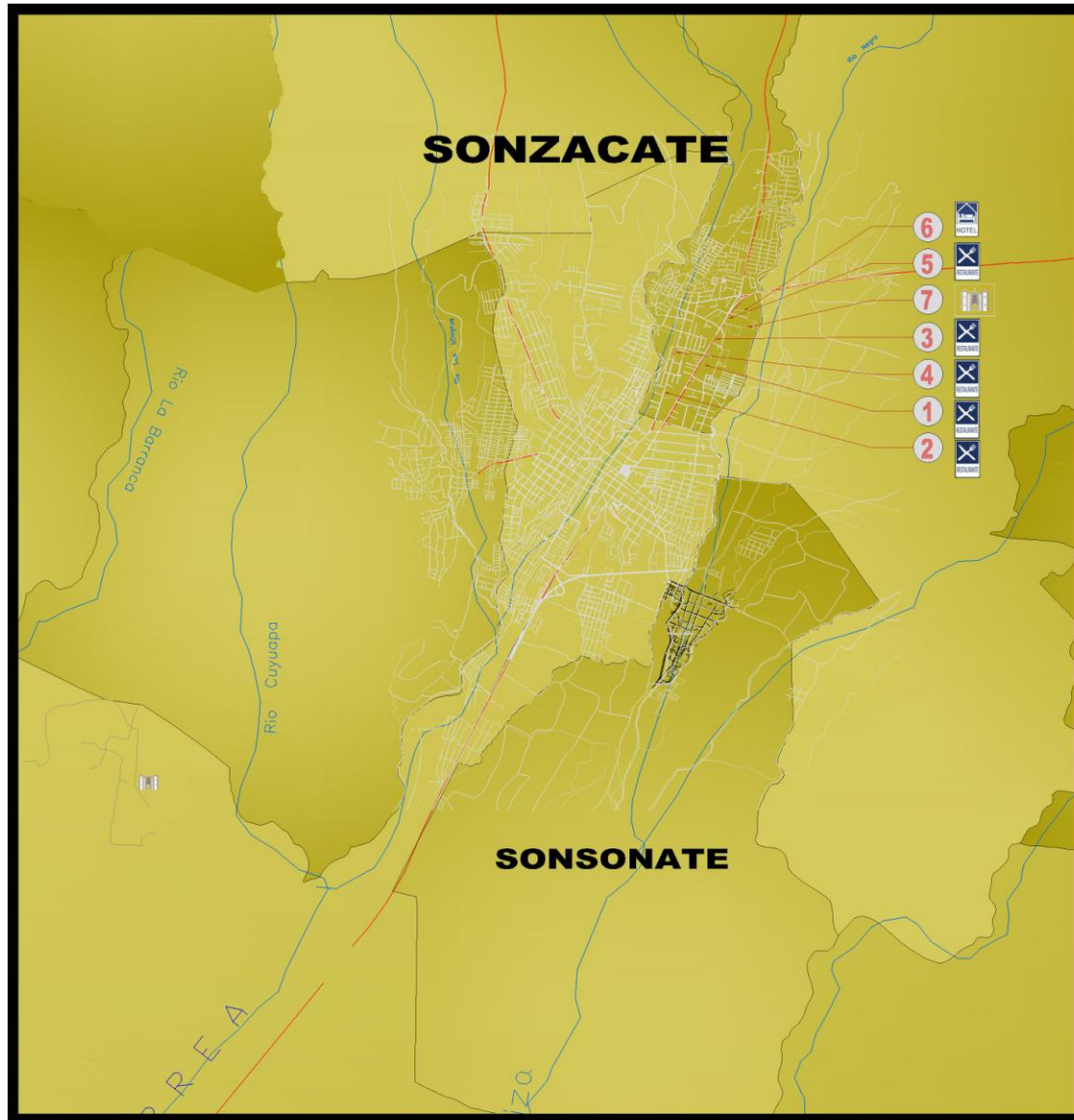


Nombre del Servicio:			Teléfono:
Hotel Agape			2429-8763; 2429-8771
Tipo de Servicio:			Dirección:
Alojamiento			Carretera a San Salvador Km. 63 ½ Sonzacate.
Clase:			Distancia de San Salvador al Municipio:
Hotel urbano			63 Km.
Código:			Distancia del Municipio al atractivo/sitio
HT			150 m de la alcaldía
Coordenadas:			Acceso:
X=13° 44.096'		Elevación: 287 m.s.n.m.	De la carretera CA-8 en el desvío a Sonsonate sobre el boulevard Las Palmeras.
Y=89° 42.623'			
Nº Habitaciones	Nº Cabañas	Nº de Camas	Condiciones de acceso:
21		18 sencillas y 21 matrimoniales	En excelente estado
Ofrece:			Ruta de transporte público:
6 Salones para conferencia, piscinas, mini gimnasio,			Rutas 55, 217
Propietario:		Administración:	Tipo de vehículo recomendado:
Asociación Ágape de E.S.		Privado	Todo tipo de vehículo
Descripción del lugar:			
El Hotel Ágape es un hotel de ciudad que cuenta con lo servicio las 24 horas del día, rodeado de jardines y áreas de descanso, con habitaciones dobles y sencillas; equipadas con aire acondicionado TV, teléfono, baño completo y algunas habitaciones con tina y agua caliente, Acceso a Internet , cortesías entre otros.			

EQUIPAMIENTO TURISTICO MUNICIPIO DE SONZACATE



Nombre del Servicio:		Dirección::
Santuario Divina Providencia (Agape)		Carretera hacia San Salvador Km. 63 ½ Sonzacate.
Tipo de Recurso:		Distancia de San Salvador al Municipio n:
Religiosa.		61 Km.
Clase:		Distancia del Municipio al atractivo/sitio:
Iglesia Moderna		150 metros
Código:		Transporte Publico:
RE		Rutas 55, 217
Coordenadas:		Acceso:
X=13° 44.096'	Elevación: 287	Desvío a Sonsonate de la carretera CA-8 Sobre boulevard Las Palmeras.
Y=89° 42.623'		
Entorno:		Condiciones de acceso:
Asociación AGAPE.		En excelentes condiciones.
Celebración:		Tipo de vehiculo recomendado:
Fue inaugurada el 21 de agosto de 1993		Todo tipo de vehiculo.
Descripción del lugar:		
<p>Este santuario esta localizada dentro del complejo que pertenece a la asociación AGAPE de El Salvador. La iglesia tiene una arquitectura moderna. El Santuario es visitado por peregrinos y feligreses de todo El Salvador, así como también por extranjeros; mensualmente atienden alrededor de 15 peregrinaciones. Además cuenta con tres capillas</p> <ol style="list-style-type: none"> 1- Capilla en honor a La Divina Providencia que tiene una capacidad para 1000 personas 2- Capilla Santísima Virgen de Guadalupe con capacidad 80 personas 3- Capilla San Francisco de Asís con capacidad para 40 personas <p>Estas capillas están a disposición para celebrar todo tipo de eventos religiosos como: bodas, bautizos, primera comunión, entre otros.</p>		



PROYECTO

"PLAN DE DESARROLLO TURÍSTICO PARA EL DEPARTAMENTO DE SONSONATE "

UBICACION

DEPARTAMENTO DE SONSONATE

CONTENIDO DE LA HOJA

" ATRACTIVOS, RECURSOS Y SERVICIOS DEL MUNICIPIO DE SONZACATE, DEPARTAMENTO DE SONSONATE. "

PRESENTA:

BERRIOS REYES, WENDY ROXANA
 CORDERO BARAHONA, LAURA VIOLETA
 MONRROY, CESAR SALVADOR

DOCENTE ASESOR:

ARQ. FREDY REYNALDO JOMA

FECHA: MARZO 2010 ESCALA PLOTEO 1:1 ESCALA: 1:50,000

CORRELATIVO HOJA:

ARPSM 16 16/24

SIMBOLOGÍA

	AEROPUERTO
	AREA RECREATIVA
	ARTESANIAS
	BALNEARIO
	CRUJA ROJA
	GASOLINERA
	LAGO
	HOTEL
	TELEFONO

SIMBOLOGÍA

	Red Vial primaria
	Cuerpos de Aguas
	ARQUEOLOGIA RUINAS
	FERROCARRIL
	IGLESIA
	RESTAURANTE
	SOL Y PLAYA
	TALLER MECANICO

ATRATIVOS/ RECURSOS/ PRESTADORES SERVICIOS

1 Restaurante Bans	5 Restaurante Doña Laura
2 Restaurante Chiken Steak	6 Hotel Agape
3 Restaurante Acajutla	7 Santuario Divina Providencia
4 Restaurante 5 Pimientas	

ANSI B

2.7 ANALISIS DE LOS ATRACTIVOS, RECURSOS, INFRAESTRUCTURA Y EQUIPAMIENTO TURISTICO.

La infraestructura y los servicios son un elemento importante para el óptimo funcionamiento de una municipalidad, volviendo a esta más competitiva, ya que cubre las necesidades básicas de los individuos, permitiendo así la permanencia en dicho lugar.

Por tanto para el sector turismo es de suma importancia pues contribuyen a que los turistas opten por visitar los municipios que mejores condiciones le ofrezcan.

A continuación se presenta un cuadro resumen de la infraestructura y servicios, encontradas en las visitas y entrevistas con las autoridades de cada municipalidad del departamento de Sonsonate, en esta se presenta el sistema de salud actual, el sistema de seguridad e infraestructura.

La información presentada esta dada en porcentaje, para el área urbana y rural respectivamente, finalizando con la información de conectividad por municipio en donde se presenta el estado en general de sus calles y el numero de rutas que circulan en cada municipio.

Esta información es una herramienta que nos sirve para conocer el estado actual del departamento y como poder mejorar y focalizar los esfuerzos que se pueden llevar a cabo en aquellos municipios que se verán inter-relacionado con el plan.

CUADRO C-1: CUADRO RESUMEN DE INFRAESTRUCTURA Y SERVICIOS DE APOYO AL SECTOR TURISMO.

MUNICIPIO	SISTEMA DE SALUD			SISTEMA DE SEGURIDAD			INFRAESTRUCTURA (%)								CONECTIVIDAD	
	PUESTO DE SALUD	UNIDAD DE SALUD	HOSPITAL	PNC	C.A.M.	POLITUR	ELECTRICIDAD		A.P.		A.N.		Tel.		ESTADO DE LAS VIAS	# DE RUTAS
							URB.	RUR.	URB.	RUR.	URB.	RUR.	URB.	RUR.		
ARMENIA		1		1	1		95%	80%	85%	60%	60%	—	80%	10%	E	4
ACAJUTLA		1		1			90%	60	80%	70%	40%	—	70%	10%	E	3
CALUCO		1		1			90%	80%	50 %	40%	0%	0%	75%	50%	B	3
CUISNAHUAT		1		1			90%	70%	75 %	50%	10%	0%	0%	0%	E	1
IZALCO		2		2	1	1	100%	75%	80%	60%	70%	0%	90%	90%	E	5
JUAYUA		1		1	1	1	100%	75%	90%	60%	80%	—	75%	50%	B	3
NAHULINGO				1			80%	75%	95%	90%	90%	10%	90%	50%	R	2
NAHUIZALCO		1		1			90%	60%	85%	50%	60%	—	75%	50%	E	3
SALCOATITAN		1		1	1		95%	70%	80%	40%	50%	—	—	—	B	3
SAN ANTONIO DEL MONTE		1		1			90%	80%	90%	50%	90%	—	50%	—	B	3
SAN JULIAN		1		1			60%	50%	90%	50%	70%	0%	75%	50%	B	2
SANTA CATARINA MASAHUAT		1		1			100%	90%	100%	60%	80%	0%	75%	50%	R	1
SANTO DOMINGO DE GUZMAN		1		1			70%		60%		0%		70%		B	2
SONSONATE		1	2	2			80%	60%	100%	45%	80%	0%	85%	50%	E	8
SONZACATE				1			90%	90%	95%	95%	0%	0%	80%	—	E	4
STA. ISABEL ISHUATAN		1		1			60%	50%	50%	50%	30%	0%	75%	—	B	1

Fuente: visitas de campo e información proporcionada por alcaldías.

E: EXCELENTE; B: BUENO; R: REGULAR.

El cuadro anterior nos muestra que los servicios básicos como la energía eléctrica y agua potable cuentan con porcentajes altos, estos se localizan entre el 90% y 75% respectivamente, no así, los servicios de aguas negras y aguas lluvias que en municipios tales como Acajutla, Caluco Cuisnahuat, Juayúa, Nahulingo, Nahuizalco, Salcoatitán, San Antonio del Monte, Santa Catarina Masahuat y Santa Isabel Ishuatán carecen de estos servicios en zona urbana y rural.

El sistema nacional de salud esta presente en todos los municipios con unidades de salud que prestan este servicio a nacionales y extranjeros que lo soliciten, el Departamento de Sonsonate cuenta en su cabecera de dos hospitales de primer nivel (Hospital del seguro social y hospital nacional).

La seguridad pública representada por la Policía Nacional Civil, posee por lo menos un destacamento en cada municipio del departamento en su mayoría en el área urbana de estos. La policía rural se pudo encontrar en cantones como San Isidro, municipio de Izalco donde se observan más de dos puestos de policía incluido POLITUR que tiene presencia en este municipio y en Juayúa.

Los servicios de telefonía fija y móvil están presentes en todo el departamento, a causa de ello el servicio de telefonía pública por tarjeta o monedas se encuentra en deterioro y ausencia en la mayoría de los municipios de Sonsonate.

El estado de las rutas de acceso principales se encuentra en buenas condiciones, a pesar no contar con la iluminación adecuada en las vías. El transporte publico en el departamento en si es regular.

2.7.1 CRITERIOS DE VALORACION

A continuación se presenta el cuadro de criterios a utilizar para la evaluación de los recursos, atractivos, y servicios prestados como alojamiento y gastronomía. Dándole una clasificación a todo lo inventariado, facilitando el proceso del pronóstico y las posibles propuestas para el departamento.

Cuadro de criterios de evaluación de atractivos, recursos, prestadores de servicios e infraestructura

NIVELES	VALOR (%)	OBSERVACION DE CAMPO.
DEFICIENTE	Menor de 15	Ausencia del recurso natural o cultural, equipamiento, instalaciones e infraestructura de apoyo. Presencia de condiciones que representan riesgo para el visitante.
REGULAR	Menos de 16-30	Se cuenta con el recurso natural o cultural, equipamiento, instalaciones e infraestructura de apoyo, con fuertes carencias y deficiencias, pero con posibilidades de mejora.
BUENO	Menos de 31-60	Se cuenta con el recurso natural o cultural, equipamiento, instalaciones e infraestructura de apoyo, que satisface parcialmente las necesidades del visitante.
EXCELENTE	Menos de 61-80	Se cuenta con el recurso natural o cultural, equipamiento, instalaciones e infraestructura de apoyo, que satisface necesidades y expectativas al visitante y que le motiva adicionalmente a considerarlo como primera opción ante otros.
OPTIMO	Menos de 81-100	Se cuenta con el recurso natural o cultural, equipamiento, instalaciones e infraestructura de apoyo, que excede necesidades y expectativas del visitante y garantiza valor agregado que no lo supera ninguna otra opción.

Fuente: Clasificación institucional tomando como base indicadores de la Organización Mundial de Turismo (OMT)

2.7.2 GRAFICOS DE RESULTADOS DE VALORACION POR MUNICIPIO.

A continuación se presentan los resultados obtenidos del análisis de valoración para los Atractivos y Recursos encontrados en los municipios del departamento de Sonsonate, este análisis se logra en base a la tabla de criterios antes expuesta, las matrices de las cuales se logro este resultados están localizadas en los anexos las cuales están referenciadas en cada cuadro, el resultado se presenta a continuación por municipio.

MUNICIPIO DE ARMENIA.

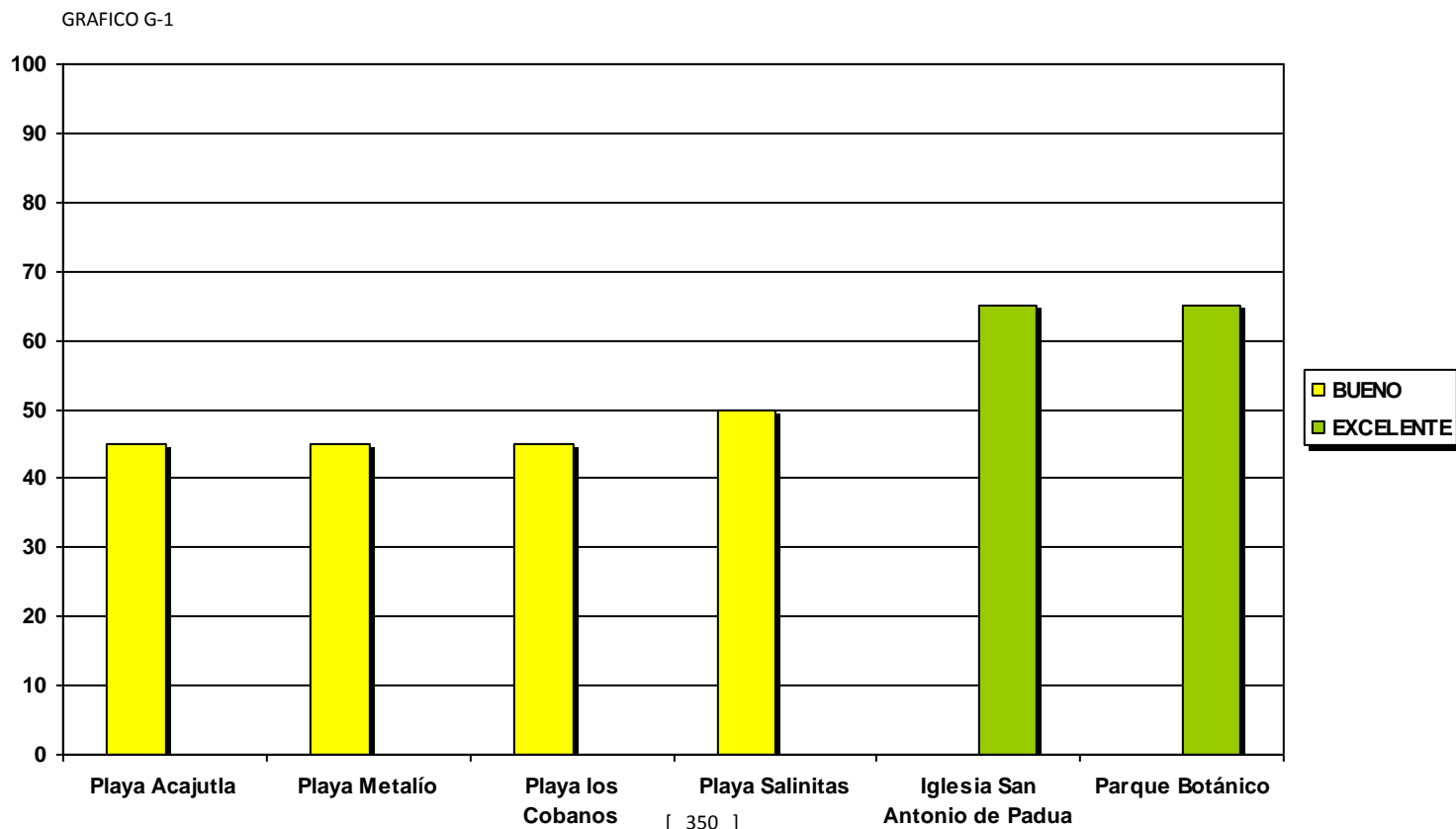
En nuestra visita al municipio de Armenia, no encontramos atractivos naturales establecidos por la municipalidad, ni recursos turísticos determinados, pero la alcaldía municipal tiene proyectada la construcción de un polideportivo en el predio contiguo a la antigua estación del ferrocarril y la protección del edificio, donde funcionaba dicha estación. Una propuesta es restablecer el funcionamiento del ferrocarril, para realizar visitas turísticas por su recorrido original al rededor de los municipios de Sonsonate, pero esta labor es competencia de las Alcaldías Municipales y FENADESAL, para poder ejecutar esta propuesta.

Los habitantes de Armenia por su parte han iniciado con pequeños restaurantes como se presentan en el inventario turístico, Con el fin de iniciar y aprovechar la visita de los turistas que se dirigen hacia la ruta de Las Flores. Además Armenia realiza festivales gastronómicos anuales, que se desarrolla junto a sus fiestas patronales.

MUNICIPIO DE ACAJUTLA.

Con acceso directo a la costa pacifica el municipio de Acajutla presenta una oferta turística muy fuerte, que puede desarrollarse de diferentes formas, hablamos de los deportes como el surf, navegación, buceo, natación, football de playa, volieball y mas; cuenta con cinco restaurantes y dos hoteles. Los atractivos como las Playas de Acajutla, Metalio, Cobanos y Salinitas tienen una calificación de bueno; la iglesia San Antonio y el parque Botánico con puntuación de excelente. (Ver anexo 3, 4 y 5).

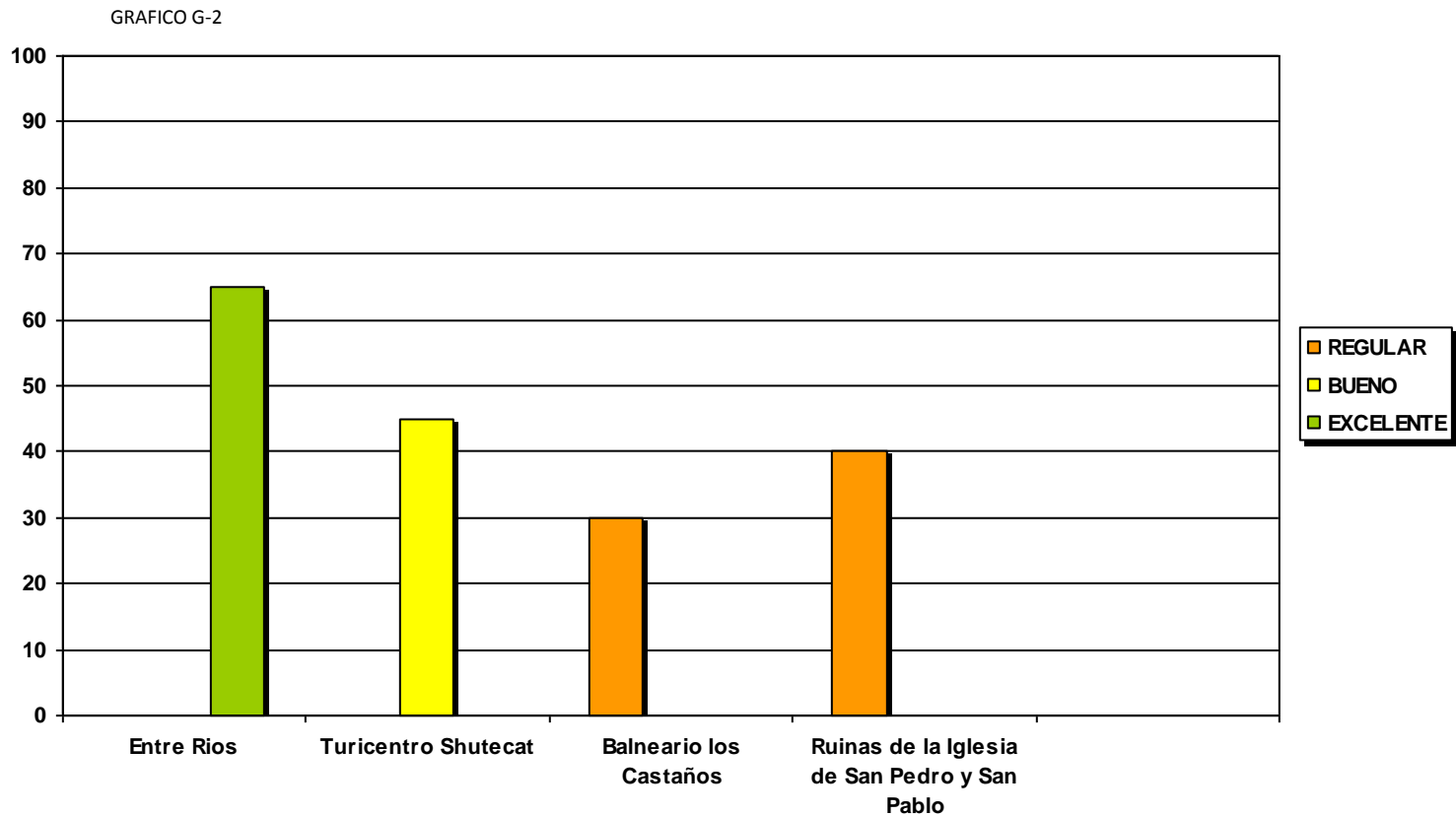
GRÁFICO DE ATRACTIVOS Y RECURSOS DE ACAJUTLA



MUNICIPIO DE CALUCO.

En el municipio de Caluco se encuentra la empresa turística Entre ríos con calificación de excelente; Los Castaños en bueno; el balneario municipal Shutecat y las ruinas de la iglesia San Pedro y San Pablo en calificación de Bueno (ver anexo 7).

GRÁFICO DE ATRACTIVOS Y RECURSOS DE CALUCO



MUNICIPIO DE CUISNAHUAT.

El municipio de Cuisnahuat al igual que Armenia no se encontró recursos y atractivos determinados, pero si posee su paisaje como atractivo principal, por encontrarse en alto relieve, pues forma parte de la cordillera del Bálsamo que a su vez contiene los espacios protegidos: Los Farallones y el Balsamar.

En el municipio no se encontró miradores o espacios determinados para apreciar el paisaje que este posee, quedando en manos de la municipalidad y las instancias competentes el generar espacios para que los visitantes puedan apreciar la belleza que posee este municipio, además de promocionar al municipio, y provocar la visita de los turistas a este municipio, ayudando así a sus pobladores.

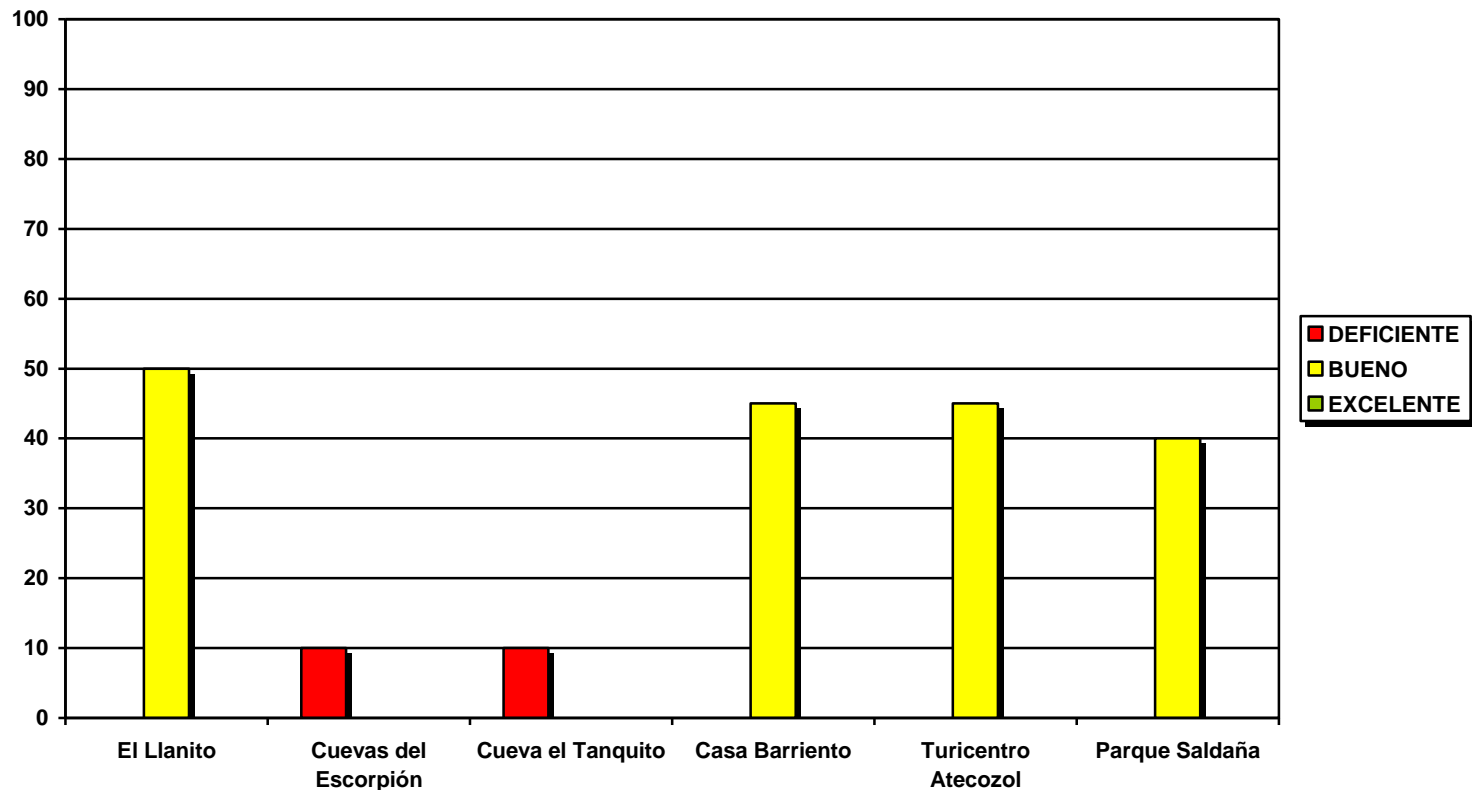
El municipio se localiza en el mapa de pobreza como pobreza severa, teniendo como prioridad otros aspectos, es por tal motivo que la municipalidad no a invertido en este rubro.

MUNICIPIO DE IZALCO

En el municipio de Izalco encontramos una oferta variada de turismo, las mejores evaluadas son El Cerro Verde y el volcán de Izalco que conforman el parque los volcanes con una calificación de Excelente; los atractivos como El llanito, la casa Barrientos y Atecozol obtuvieron una calificación de bueno; y las cuevas el Tanquito y el Escorpión con calificación deficiente. (Ver anexo 8).

GRÁFICO DE ATRACTIVOS Y RECURSOS DE IZALCO

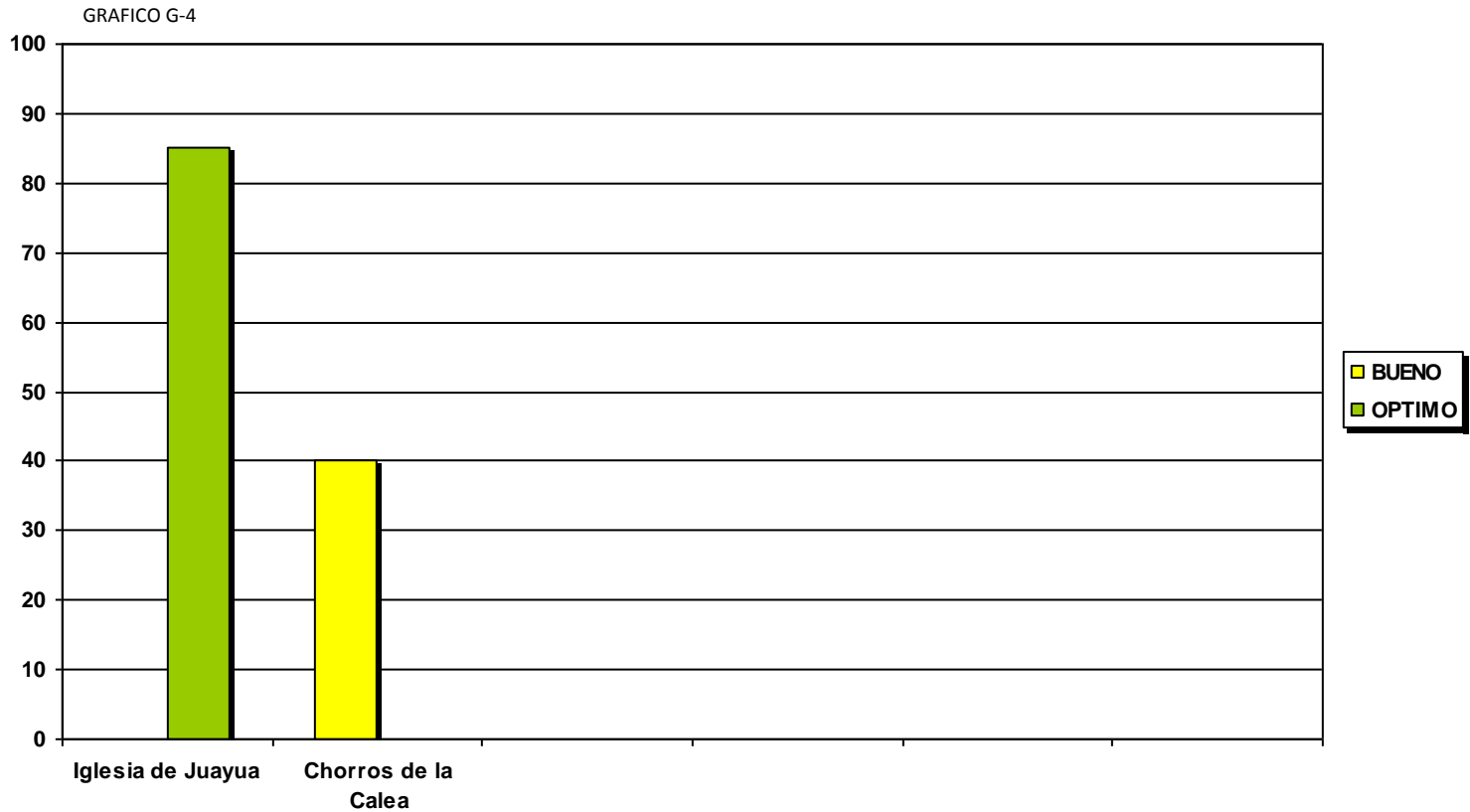
GRAFICO G-3



MUNICIPIO DE JUAYÚA.

El municipio de Juayúa ubicado en La Ruta de las Flores ofrece a los turistas el festival astronómico atractivo intangible que se desarrolla cada fin de semana y días festivos; cuanta además con, atractivos naturales que se pueden visitar a través de paseos guiados, restaurantes, alojamientos y su ambiente que consta del paisaje urbano y rural. En el grafico se muestra el resultado de la evaluación para la Iglesia San Juan Bautista con óptimo y los Chorros de la Calera con bueno. (Ver anexo 11, 13).

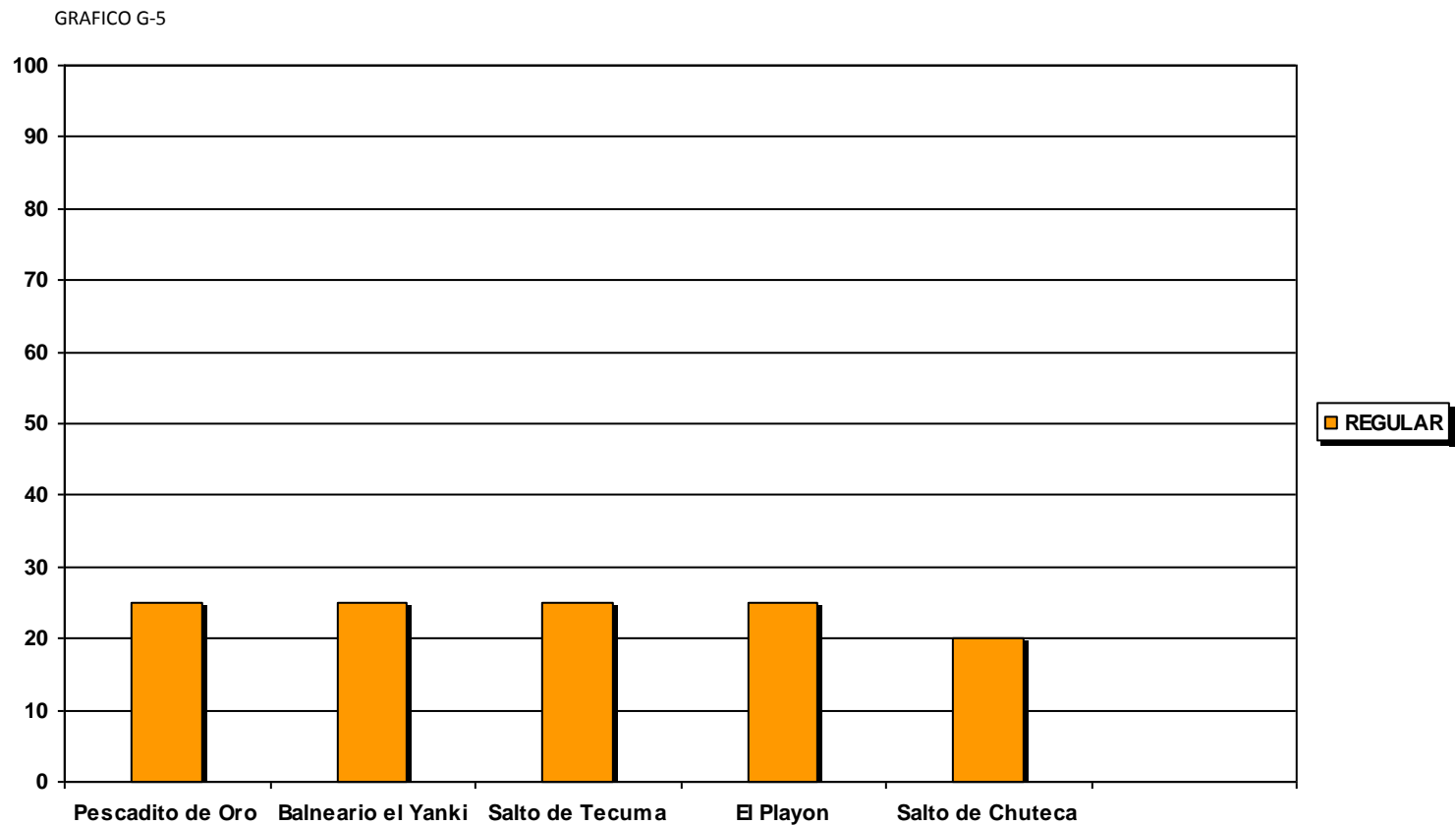
GRÁFICO DE ARACIVOS Y RECURSOS DE JUAYÚA



MUNICIPIO DE NAHULINGO.

En el territorio donde la municipalidad de Nahulingo tiene jurisdicción, posee una buena cantidad de recursos hídrico; trasformando estos en; balneario municipal Yanki, el Pescadito de Oro y diferentes salto o caídas de agua aunque en regular estado. (Ver anexo 15).

GRÁFICO DE ATRACTIVOS Y RECURSOS DE NAHULINGO

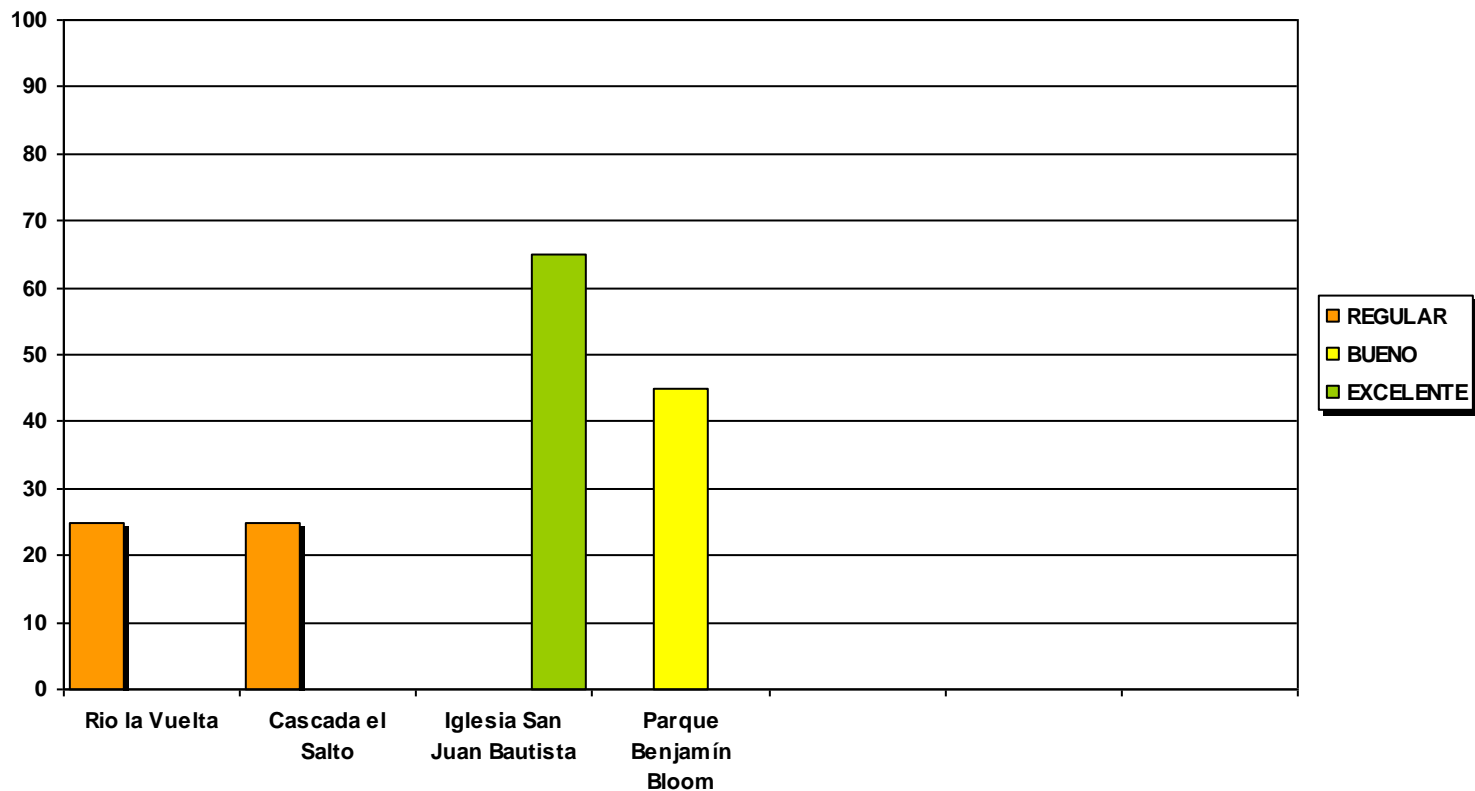


MUNICIPIO DE NAHUIZALCO.

Nahuizalco es un municipio ubicado al inicio de la Ruta de las Flores ofreciendo junto con sus atractivos naturales, artesanías e infraestructura turística recibiendo mucho del turismo que participa de dicha ruta. El grafico muestra la calificación obtenida en la valoración: el río La Vuelta y Cascada El Salto tienen un resultado de regular; la iglesia San Juan con excelente y los parques Bloom y eco parque San Bernardo con calificación bueno. (Ver anexo17).

GRÁFICO DE ATRACTIVOS Y RECURSOS DE NAHUIZALCO

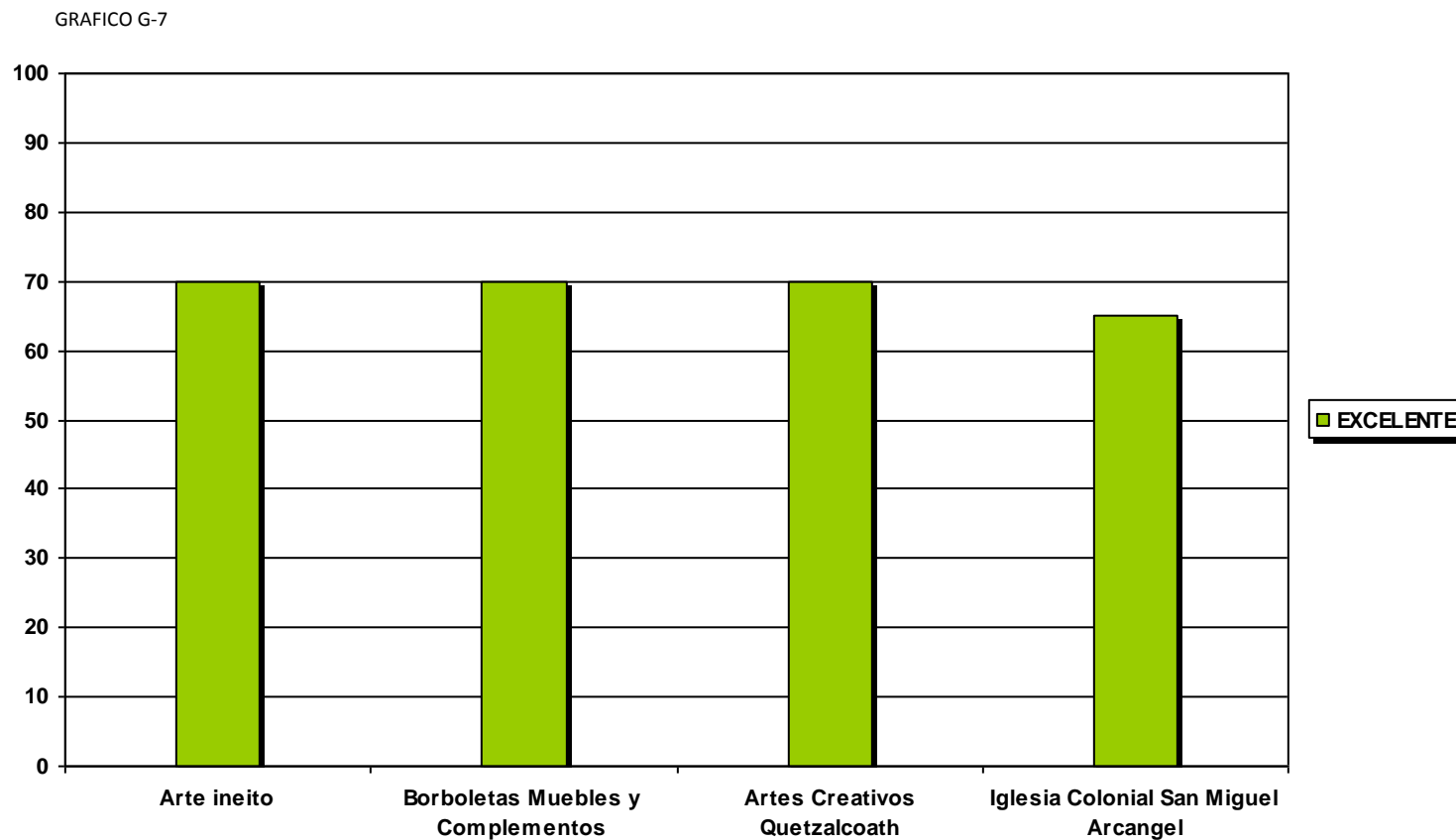
GRAFICO G-6



MUNICIPIO DE SALCOATITÁN.

El municipio de Salcoatitán ofrece al turista nacional y extranjero la belleza de sus paisajes que pueden ser apreciados desde el mirador turístico, su historia, los atractivos naturales y las diferentes artesanías que van desde adornos típicos, hasta muebles con excelentes acabados, cuenta además, con restaurantes con buena calificación. (Ver anexo 18).

GRÁFICO DE ATRACTIVOS Y RECURSOS DE SALCOATITÁN.

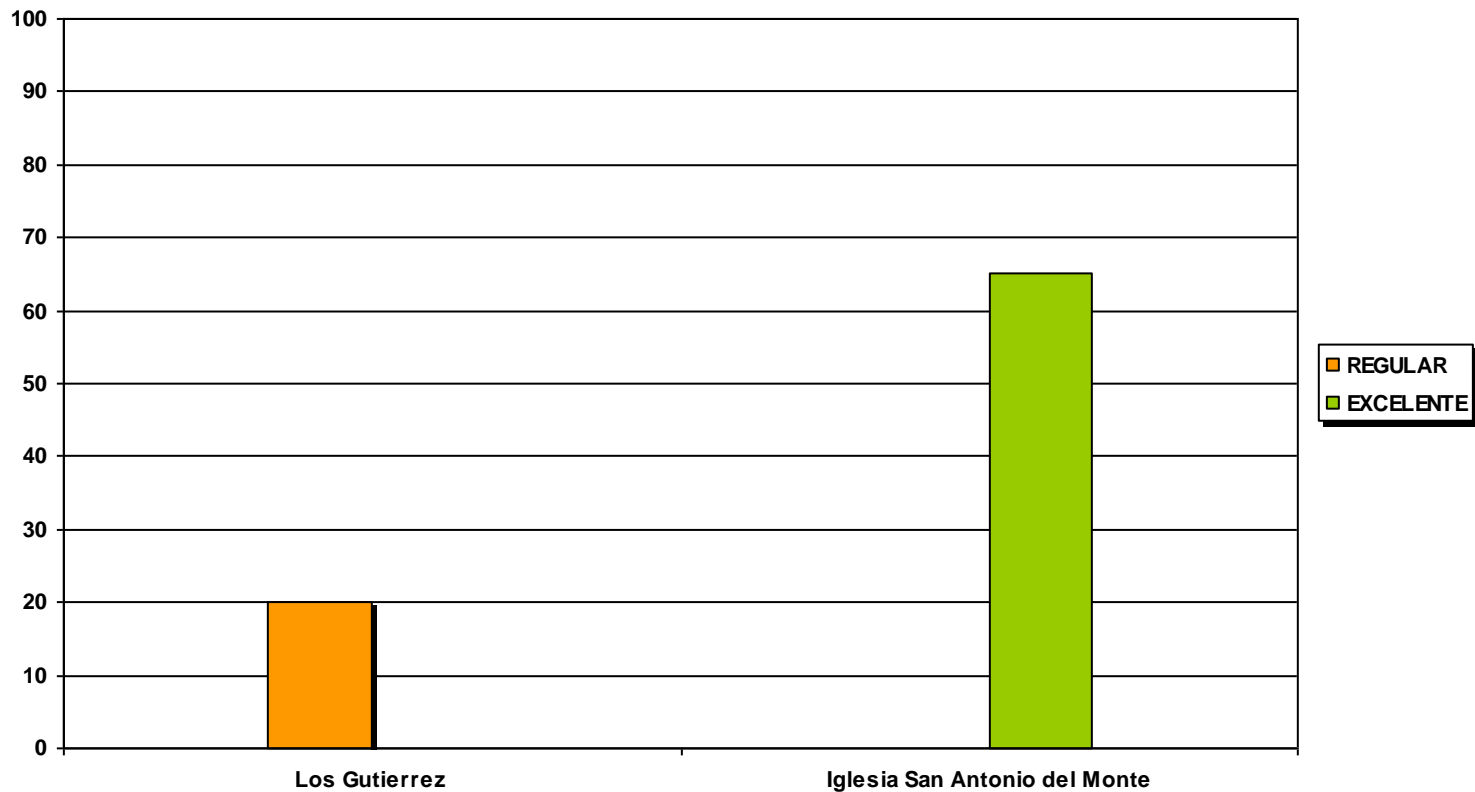


MUNICIPIO DE SAN ANTONIO DEL MONTE.

En la visita al municipio de San Antonio del Monte se observaron dos atractivos los cuales fueron inventariados y se muestran en el presente grafico, hacemos notar que el municipio posee tradiciones propias las cuales pueden ser potenciadas. (Ver anexo 21).

GRÁFICO DE ATRACTIVOS Y RECURSOS DE SAN ANTONIO DEL MONTE

GRAFICO G-8

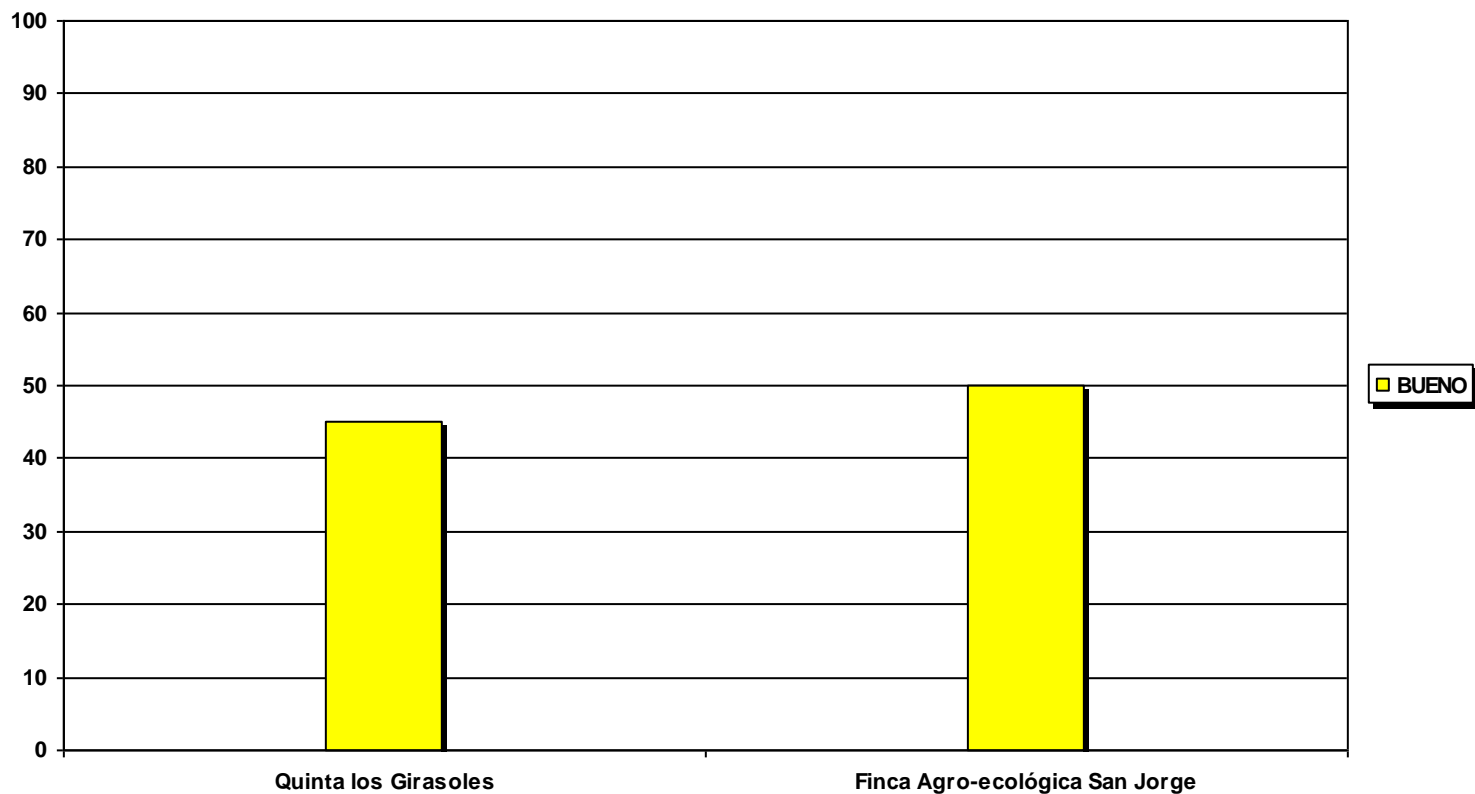


MUNICIPIO DE SAN JULIÁN.

En el municipio de San Julián se evaluó la quinta Girasoles y la Finca Agro Ecológica San Jorge, otorgándoles una calificación de bueno. Pero este municipio será considerado en el pronóstico por su ubicación en la zona de los farallones reserva ecológica llena de belleza natural en sus paisajes y vida silvestre. (Ver anexo 22).

GRÁFICO DE ATRACTIVOS Y RECURSOS DE SAN JULIÁN

GRAFICO G-9

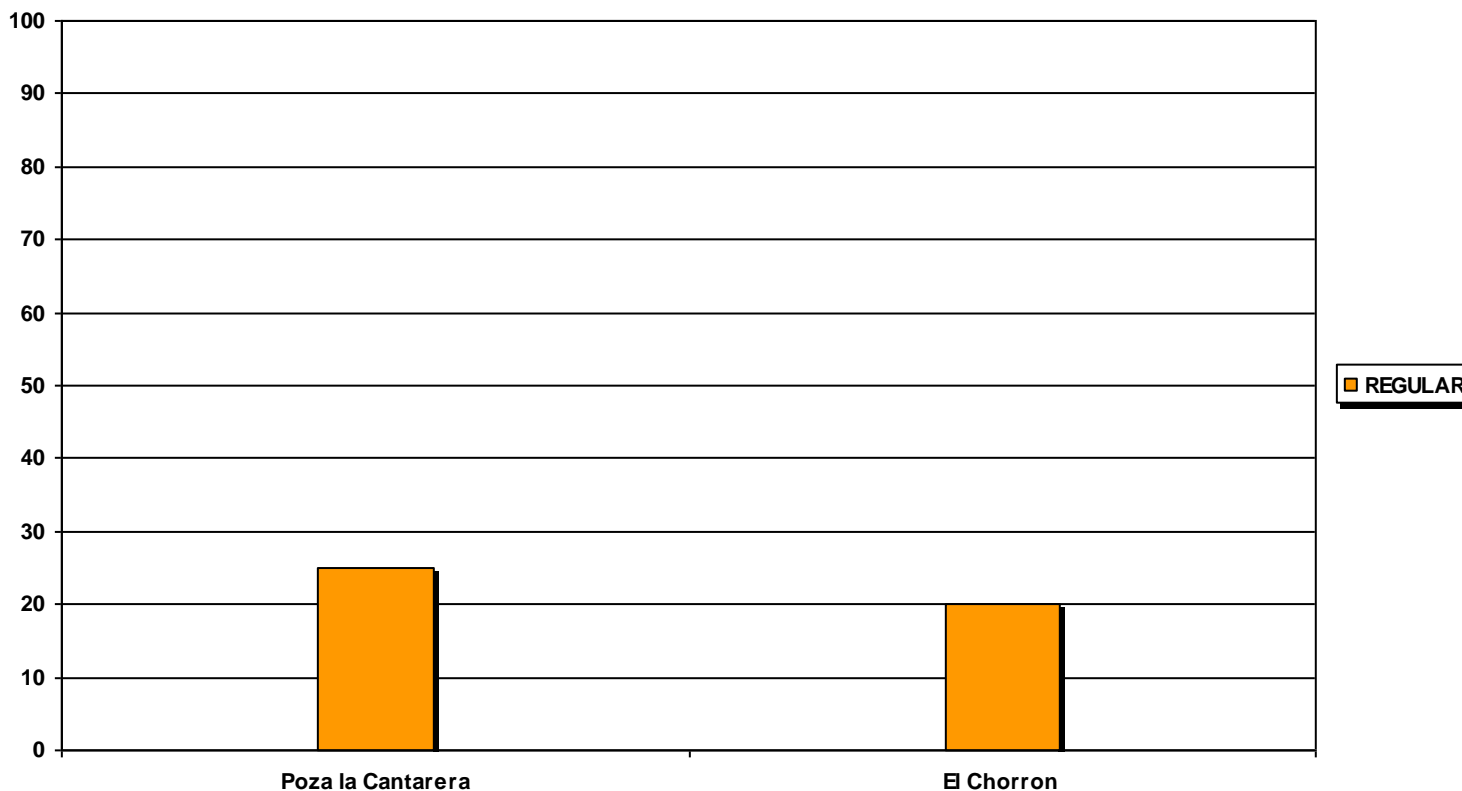


MUNICIPIO DE SANTA CATARINA MASAHUAT.

Los atractivos del municipio de Santa Catarina Masahuat poseen calificación de regular ya que no tienen ningún tipo de infraestructura pero están proyectados por la alcaldía el mejoramiento de estos y crear balnearios en la poza la Cantarera. (Ver anexo 23).

GRÁFICO DE ATRACTIVOS Y RECURSOS DE SANTA CATARINA MASAHUAT

GRAFICO G-10

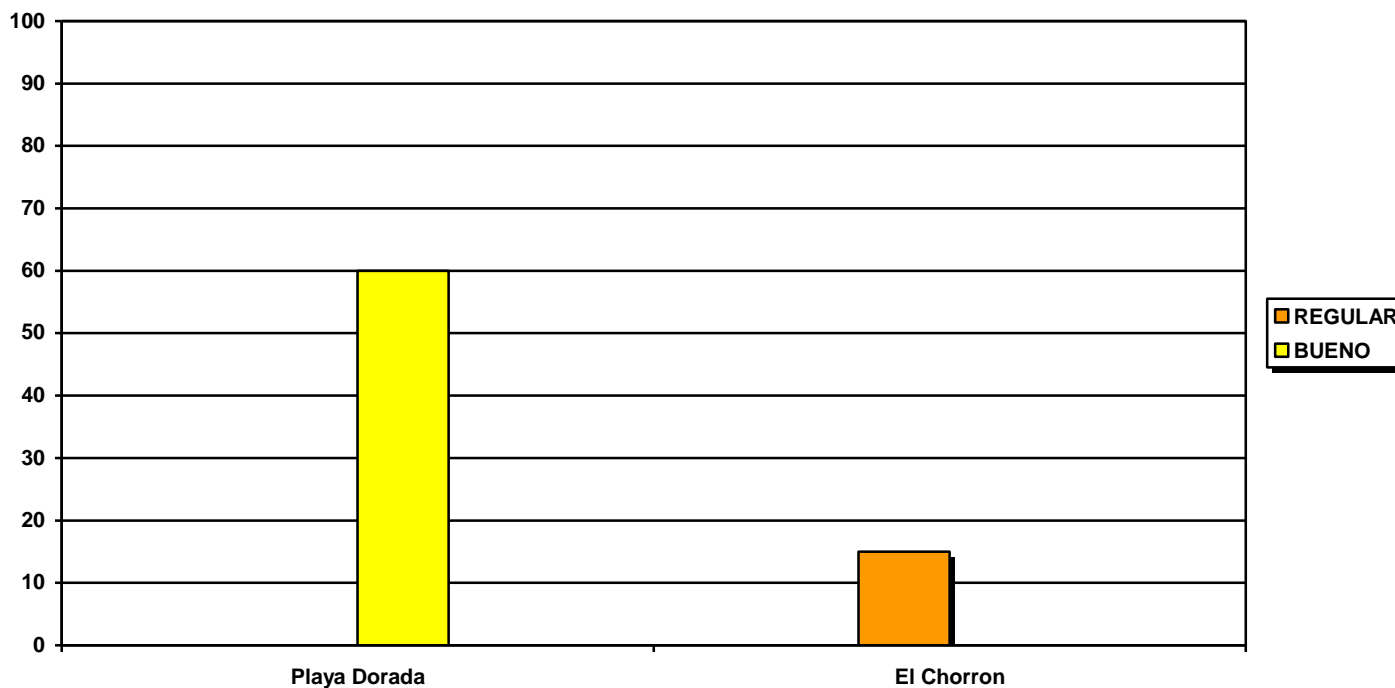


MUNICIPIO DE SANTA ISABEL ISHUATÁN.

Este municipio cuenta con dos atractivos naturales; el río acachapa el cual en nuestra visita lo encontramos en estado deficiente tanto en si acceso o por no contar con los servicios básicos que puedan desarrollar este atractivo y playa dorada es poco conocida en la misma región buen acceso y con potencial. (Ver anexo 24).

GRÁFICO DE ATRACTIVOS Y RECURSOS DE SANTA ISABEL ISHUATÁN

GRAFICO G-11

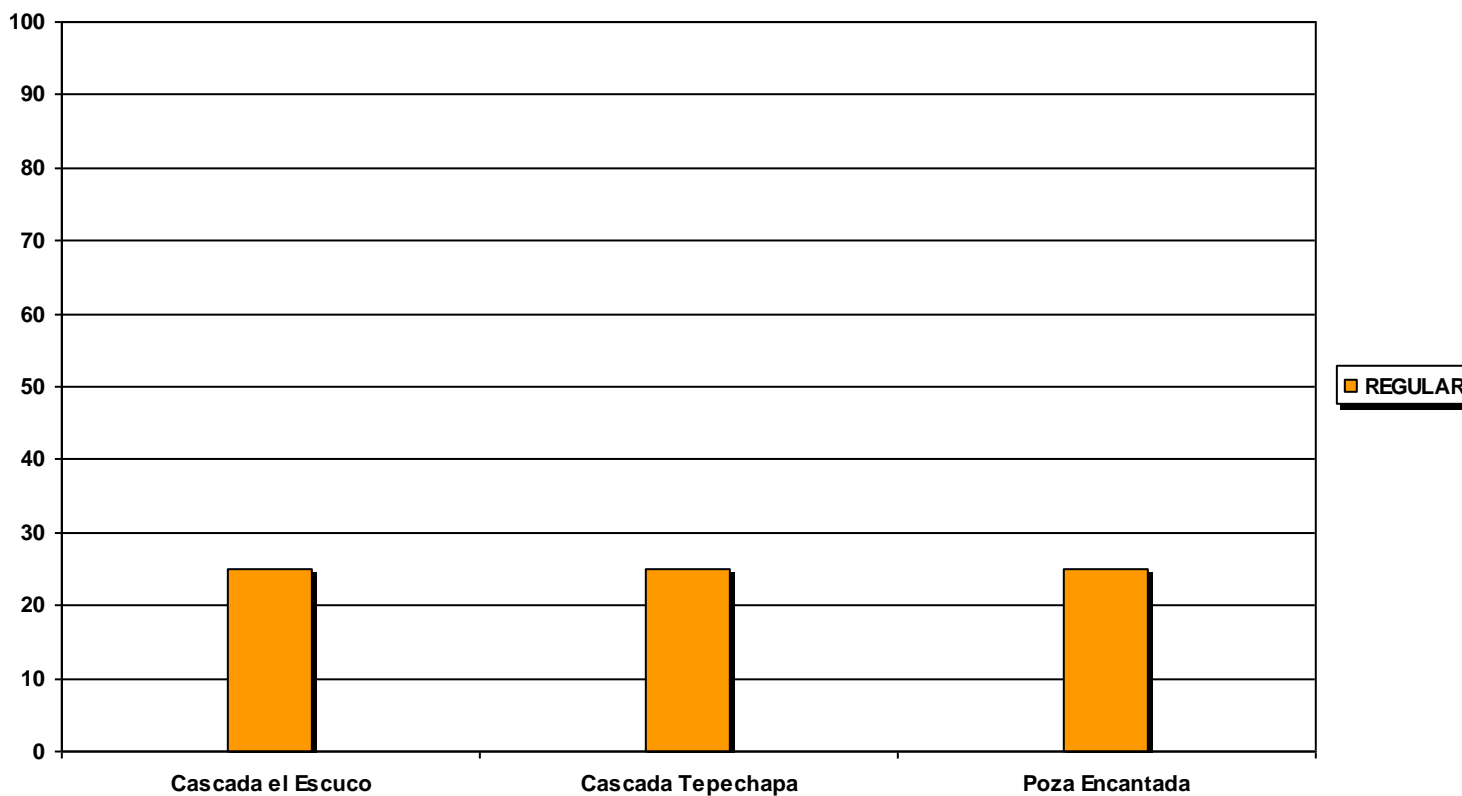


MUNICIPIO DE SANTO DOMINGO DE GUZMÁN.

Santo Domingo de Guzmán es un municipio que puede complementar su oferta turística, esto debido a los paisajes de la campiña salvadoreña y a estos tres atractivos naturales, que aunque su calificación es regular pueden desarrollarse y ofrecer los al turista . (Ver anexo 26).

Grafico Atractivos y Recursos de Santo Domingo de Guzmán

GRAFICO G-12

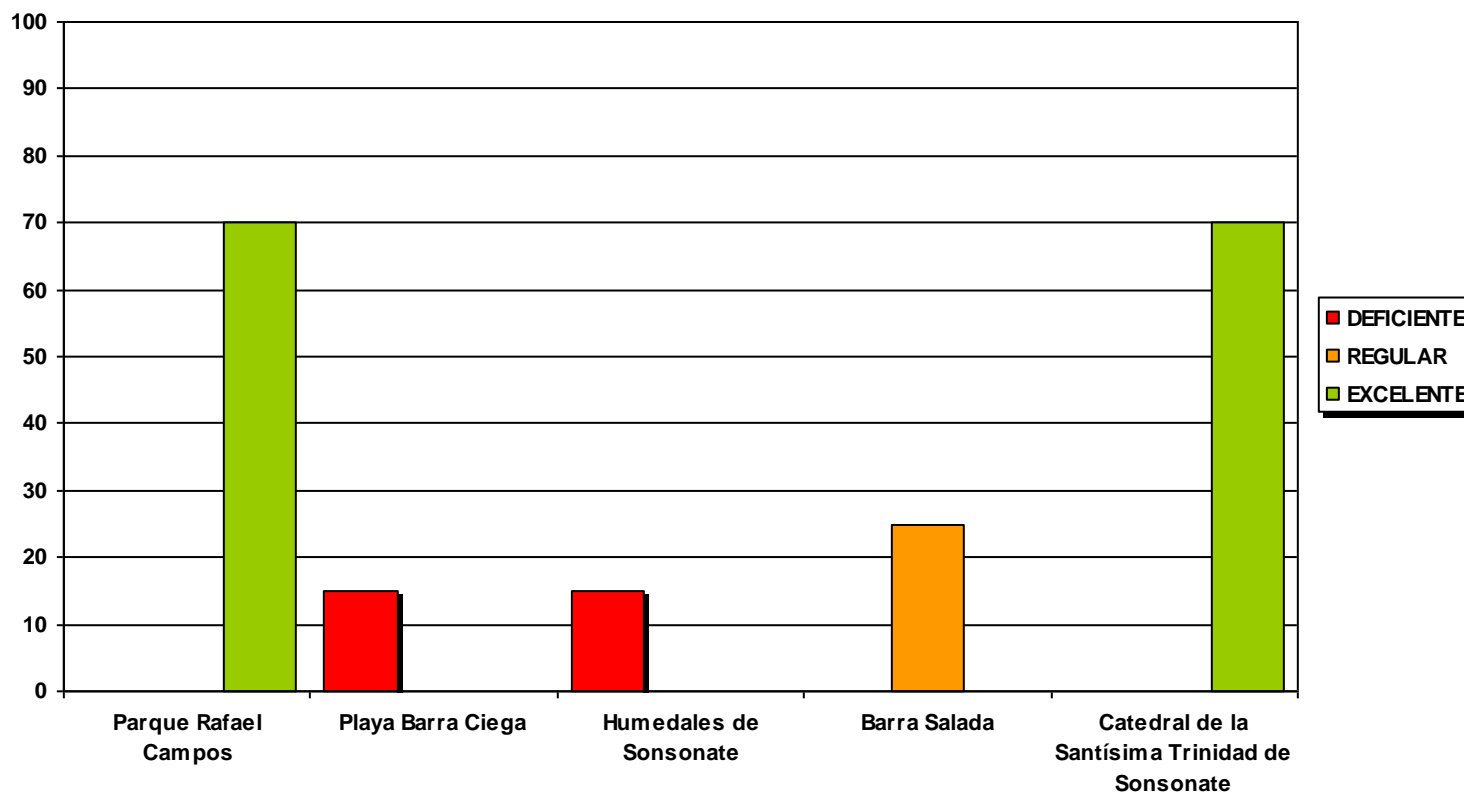


MUNICIPIO DE SONSONATE.

El municipio de Sonsonate posee la infraestructura mas completa del departamento, los servicios que directamente pueden apoyar al turismo y su desarrollo pero necesita desarrollar sus atractivos. (Ver anexo 27).

Grafico de Atractivos y Recursos de Sonsonate


GRAFICO G-13



MUNICIPIO DE SONZACATE.

En nuestra visita no pudimos observar atractivos naturales propios del municipio de Sonzacate pero esta cuenta con recursos que atraen al visitante por ejemplo: El Santuario Divina Providencia, infraestructura hotelera y restaurantes. (Ver anexo29, 30 y 31).

Grafico de Atractivos y Recursos de Sonzacate



2.8 ANÁLISIS DE LA OFERTA LOCAL Y TENDENCIA

La información que se presenta a continuación nos muestra los tipos de turismos presentes por micro región, mediante gráficos se da a conocer los tipos de turismo que ofrece el micro regiones, con el objetivo de verificar y conocer la vocación de cada municipio.

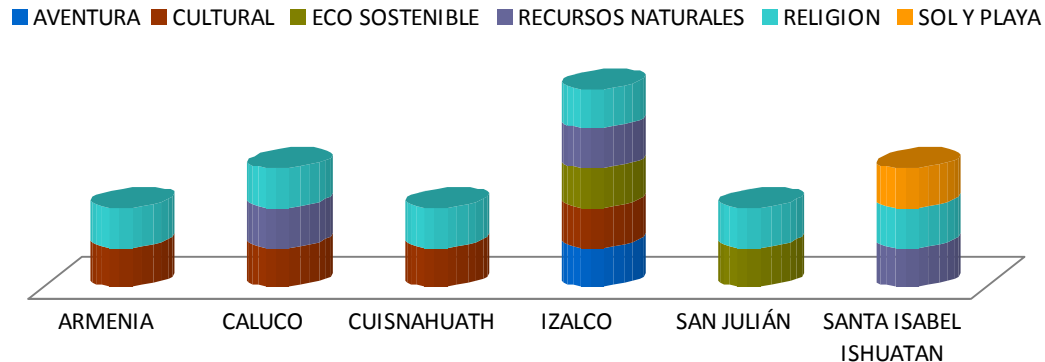
Para luego ser utilizado en la generación de propuestas en base a lo existente por regiones.

En los siguientes gráficos se representa los tipos de turismos encontrados en la micro regiones:

a) MICRO REGIÓN IZALCO

En el grafico muestra que el municipio de Izalco posee una oferta muy sólida en este micro región, puede y debe potenciar mejor sus recursos y atractivos. Los municipios de San Julián, Caluco, Cuisnahuat y Armenia deberán unir esfuerzos con Izalco y poder generar rutas turísticas que apoyen el desarrollo de Caluco que posee una calificación de pobreza severa y Santa Isabel Ishuatán con una calificación de pobreza alta según el mapa de pobreza del FISDL.

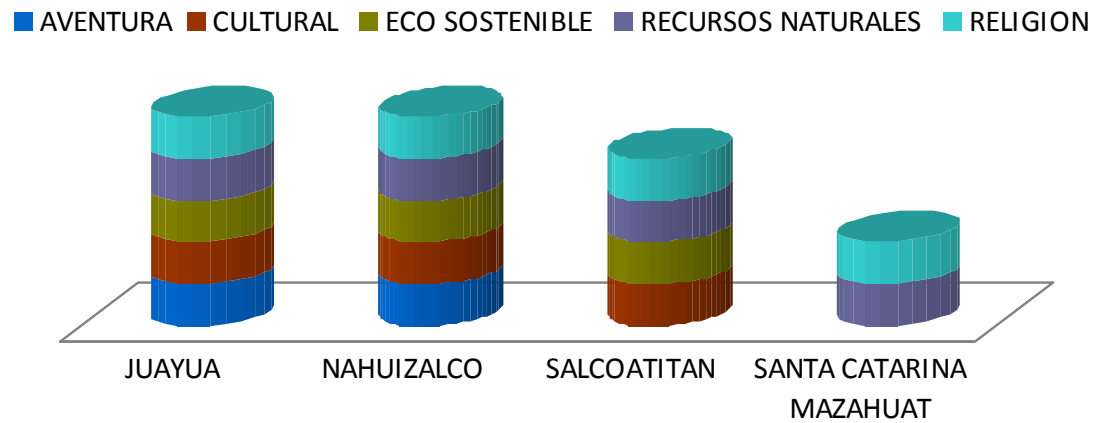
GRAFICO M-1



b) MICRO REGIÓN JUAYÚA

En esta micro región, los municipios de Juayúa, Salcoatitán y Nahuizalco poseen una oferta turística muy fuerte y definida ya que cuentan con infraestructura que apoya al rubro y generan varios tipos de turismo pues se encuentran dentro de la Ruta de las Flores, pero dejando muy atrás a Santa Catarina Masahuat que busca ser considerado.

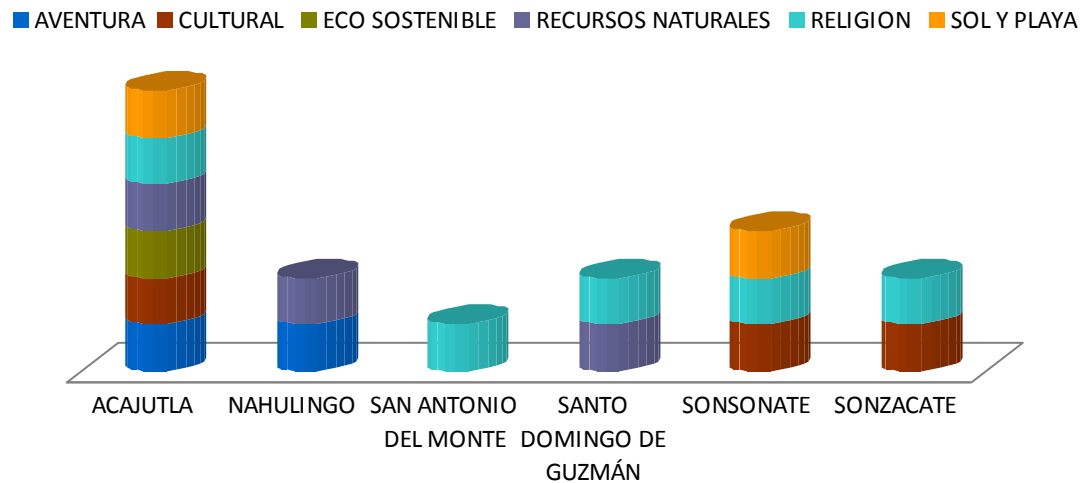
GRAFICO M-2



c) MICRO REGIÓN PACIFICO

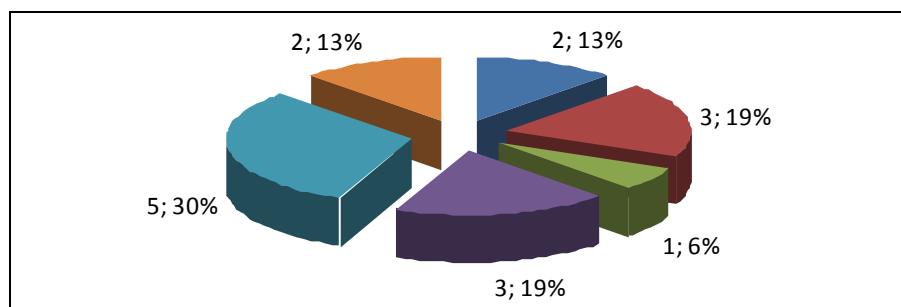
La municipalidad de portuaria de Acajutla presenta una oferta muy definida y donde aun se puede potenciar mejor los recursos que posee esta oferta tiende hacia el tipo de turismo de Sol y Playa, los municipios cercanos pueden y deben desarrollar su infraestructura y potenciar los atractivos que ellos tienen. En cuanto a los servicios que apoyan directamente o indirectamente al turismo contamos con municipios como Sonzacate y Sonsonate ciudades mas completas en cuanto a los servicios, y municipios como Nahulingo y San Antonio del Monte que poseen atractivos diferentes a los Acajutla.

GRAFICO M-3



La tendencia y oferta turística que posee el departamento de sonsonate se distribuye de la siguiente manera.

■ AVENTURA ■ CULTURAL ■ ECO SOSTENIBLE ■ RECURSOS NATURALES ■ RELIGION ■ SOL Y PLAYA



Fuente: visitas de campo (ver anexos del 4 al 31)

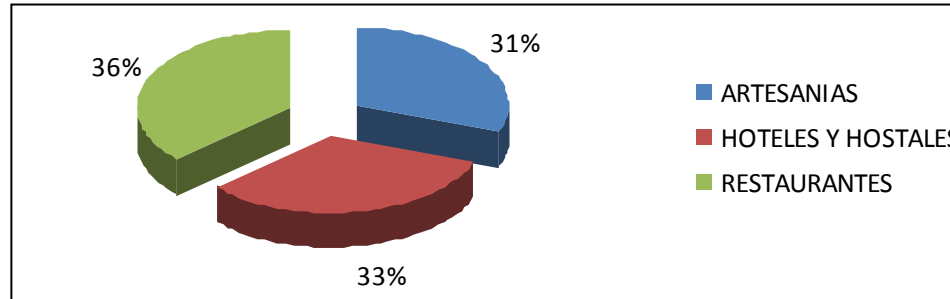
Además la oferta del equipamiento turístico en el departamento de sonsonate se presente en el siguiente grafico en donde se muestra la distribución de la oferta turística en cuanto al equipamiento que apoya directamente al turismo en el departamento.

En el grafico se muestra que de 15 pequeños hoteles y hostales 5 hoteles están ubicados en Acajutla y 6 en Juayúa, 2 hostales en Izalco cercanos al Cerro Verde, todos estos forman el 33% de la oferta local (ver anexos 6, 10 y 13).

Otro tipo de prestador de servicios es el Salcoatitán que se hace presente en una cantidad de 16 restaurantes siendo de 36%, concentrando 5 de ellos en Sonzacate, 3 en Juayúa, 2 en Acajutla y en otros municipios. (Ver anexos 4, 12 y 29).

Las fabricas de muebles y artesanías son 14 de estas 10 se encuentran en Nahuizalco y 4 en Salcoatitán (ver anexos 17 y 18).

OFERTA DEL EQUIPAMIENTO TURISTICO



2.9 ANÁLISIS POTENCIALIDADES, OPORTUNIDADES, PROBLEMÁTICA Y AMENAZAS (POPA) DEL DEPARTAMENTO.

Luego de conocer los tipos de turismo y prestadores de servicios presentes en el Departamento de Sonsonate, analizaremos la realidad del estado del turismo en Sonsonate, realizando un ejercicio de análisis a la cual denominaremos POPA, cuyas siglas tienen como significado Potencialidades, Oportunidades, Problemáticas, Amenazas.

El objetivo de este ejercicio es analizar los factores internos (Potencialidades y Problemáticas) y los factores Externos (Oportunidades y Amenazas) encontrados en el Departamento, identificando un listado de elementos positivos y negativos de cada área que influye en el funcionamiento del turismo como Accesibilidad, Infraestructura, Economía, Paisajística, Señalética, Medioambiente, Salud, Seguridad, Cultural y Político. Para luego utilizar esta información en la matriz POPA con el objetivo de lograr una propuesta de estrategias para maximizar los elementos positivos y minimizar los elementos negativos.

La información de este análisis esta basado en la obtenida mediante observación directa a través de visitas de campo a los atractivos y recursos, entrevistas realizadas a funcionarios de la administración de los gobiernos locales de cada municipio que aportaron datos en este contexto, entrevistas con los empresarios de los distintos prestadores de servicios turísticos y consultas bibliográficas.

2.9.1 CUADRO ANÁLISIS POTENCIALIDADES, OPORTUNIDADES, PROBLEMÁTICA Y AMENAZAS

En el siguiente cuadro presentamos la información del análisis POPA del Departamento de Sonsonate:

CUADRO DE ANÁLISIS POTENCIALIDAD- OPORTUNIDAD- PROBLEMÁTICA- AMENAZA			
ELEMENTOS POSITIVOS		ELEMENTOS NEGATIVOS	
Potencialidad (internar)	Oportunidad (externo)	Problemática (interno)	Amenazas (externos)
ACCESIBILIDAD			
<ul style="list-style-type: none"> - Cuenta con tres terminales para autobuses en acajutla y Sonsonate. - Se cuenta con un puerto marítimo en acajutla. - Cuenta con un sistema vial compuesto por la CA-8, Los Naranjos, CA-12 y la carretera Litoral. - Izalco esta incluido dentro de la ruta Colonial y los volcanes. 	<ul style="list-style-type: none"> - Mejorar las condiciones de las vías secundarias para ofrecer los recursos turísticos a los visitantes. - Desarrollar rutas de autobuses turísticos. - Mejorar las condiciones de las vías secundarias para ofrecer los recursos turísticos a los visitantes. 	<ul style="list-style-type: none"> - Deficiente iluminación en la carretera CA-8. - Las vías secundarias no están en perfecto estado. - No se cuenta con infraestructura adecuada para recibir cruceros turísticos y espacios dedicados a la pesca deportiva. - No se cuenta con transporte turístico. 	<ul style="list-style-type: none"> - Los visitantes o turistas no ingresaran a los municipios, solamente a los municipios mas conocidos por la ruta de las flores. - Accidentes viales e inseguridad para los turistas. - Deterioro de los vehículos y molestias para los turistas a causa del mal estado de las calles en algunos municipios.

INFRAESTRUCTURA			
<ul style="list-style-type: none"> - Existencia de un producto turístico "Ruta de Las flores", que incluye a Nahuizalco, Juayúa y Salcoatitán. - Se puede desarrollar varias modalidades de turismo (sol y playa, aventura, religioso, cultural). - En los municipios de Izalco, Sonzacate, Juayúa, Acajutla, Sonsonate, Salcoatitán, estos municipios cuentan con la infraestructura turística en las áreas de alojamiento y gastronomía. - Acajutla tiene una fuerte presencia de hoteles y restaurantes. - Cuenta con un sistema vial compuesto por la CA-8, Carretera Los Naranjos, CA-12 y la carretera Litoral. - Se cuenta con un puerto marítimo en acajutla. - Cuenta con tres terminales para autobuses en acajutla y Sonsonate. 	<ul style="list-style-type: none"> - Promover los lugares turísticos y mejorar la infraestructura para la captación de visitantes. - Se puede ofrecer el turismo de investigación y estudio de los diferentes ecosistemas que posee la campiña. - Se tiene la posibilidad de ofrecer caminatas guiadas centros de interpretación de la flora y fauna - Promover el turismo sol y playa además de deportes extremos. 	<ul style="list-style-type: none"> - No existen centros de interpretación en los Cóbano y plan de Amaya. - Pocos lugares para apreciar y disfrutar del paisaje rural. - Deficiente iluminación en la carretera CA-8. - Las vías secundarias no están en perfecto estado. - No se cuenta con infraestructura adecuada para recibir cruceros turísticos y espacios dedicados a la pesca deportiva. - En la mayoría de los municipios, no se cuenta con drenajes de aguas negras y se vierten esta agua a los ríos colindantes con los municipios. - No existen centros de interpretación en los Cóbano y plan de Amaya. - Pocos lugares para apreciar y disfrutar del paisaje rural. 	<ul style="list-style-type: none"> - Los visitantes o turistas no ingresaran a los municipios. - La pobre infraestructura de los balnearios y recursos. Sin diseño arquitectónico y sin darle sostenimiento. - Perder la oportunidad e captar turistas extranjeros que pueden acceder por medio de cruceros turísticos. - La infraestructura de los balnearios son insuficientes. - Se pierden turistas al haber poca capacitación instalada. - Se pierden la oportunidad de captar turistas extranjeros que pueden acceder por medio de cruceros turísticos.
ECONOMIA			
<ul style="list-style-type: none"> - Acajutla tiene una fuerte presencia de hoteles y restaurantes. - Se cuenta con un puerto marítimo en Acajutla. 	<ul style="list-style-type: none"> - Se puede desarrollar empresas nuevas en el área turística. - Se pueden acercar las empresas a los atractivos y recursos. 	<ul style="list-style-type: none"> - Poca relación entre Asociaciones de Empresarios locales y los gobiernos locales. - Los municipios no cuentan con 	<ul style="list-style-type: none"> - Quiebra de empresas que no alcanzan créditos de la banca. - No despegue de la actividad económica en el rubro turístico

<ul style="list-style-type: none"> - Se cuenta con algunas asociaciones de empresarios en Juayúa, Izalco, Salcoatitán y Nahuizalco. - Capacidad de emprender nuevas empresas. - Empresas artesanales en los municipios de Nahulingo, San Julián, Izalco, Caluco, Santo Domingo de Guzmán, San Antonio del Monte. 	<ul style="list-style-type: none"> - Se cuenta con una oferta de equipamiento turístico (Hoteles, restaurantes y mueblerías artesanales). - El departamento posee dos hospitales y la red de unidades de salud. - Se puede atraer más turismo nacional y extranjero con productos definidos. - Existe el interés por parte de la población de los municipios para impulsar el turismo en estos lugares. - Se puede aprovechar los recursos ya existentes y mejorarlos para ser ofrecidos en paquetes turísticos. 	<p>recursos económicos para el desarrollo de los atractivos naturales.</p> <ul style="list-style-type: none"> - La elaboración de los productos artesanales a base de bálsamo, café o cacao. No se muestran a los visitantes. - No hay sistema bancario en los municipios de Cuisnahuat, Santo Domingo de Guzmán, Santa Catarina Masahuat y Salcoatitán. - La elaboración de los productos artesanales a base de bálsamo, café o cacao. No se muestran a los visitantes. 	<ul style="list-style-type: none"> - Disminución de la visita de turistas a las rutas existentes. - Perder novedad en los atractivos. - Que los productos turísticos no sean atractivos para los turistas. - Se pierden la posibilidad de que este sector se desarrolle al no ser promovido.
PAISAJISTICA			
<ul style="list-style-type: none"> - En paisajística los municipios de San Julián, Caluco, Izalco, Santa Catarina, Santa Isabel Ishuatán, Juayúa, Salcoatitán y Cuisnahuat poseen la mayor belleza del departamento. - El departamento cuenta con una configuración topográfica y esto favorece la presencia de micro climas que favorecen al turismo. 	<ul style="list-style-type: none"> - Los municipios de Santa Catarina Masahuat y Cuisnahuat tienen como proyecto el impulsar el turismo en sus municipios empezando con la paisajística. 	<ul style="list-style-type: none"> - No se aprovecha el paisaje natural con la construcción de miradores. 	<ul style="list-style-type: none"> - La transformación del paisaje natural, como resultado de desarrollo desordenado del comercio informal.

SEÑALETICA			
<ul style="list-style-type: none"> - El departamento de Sonsonate cuenta con una señalización en sus carreteras primarias. - Las alcaldías colocan su nomenclatura en el área urbana de sus municipios. 	<ul style="list-style-type: none"> - Realización de campañas de señalización. - Aporte de parte de le empresa privada pera señalizar y ubicar al visitante. 	<ul style="list-style-type: none"> - Defectuosa señalización para acceder a los municipios. - Mala señalización para acceder a la ruta de las flores desde Sonsonate municipio. - Deficiente iluminación en la carretera CA-8. 	<ul style="list-style-type: none"> - Los visitantes o turistas no ingresaran a los municipios, visitan solamente a los municipios mas conocidos por la ruta de las flores. - Deterioro de señalización por falta de cultura.
MEDIOAMBIENTE			
<ul style="list-style-type: none"> - Los municipios de Caluco, Nahuizalco y Santo Domingo de Guzmán cuentan con atractivos en recursos hídricos abundante. - San Julián, Caluco y Santa Isabel Ishuatán poseen la reserva ecológica plan de Amayo que esta incluida en los farallones. - El Departamento posee una franja costera que comparten Santa Isabel Ishuatán, Sonsonate y Acajutla. - Ishuatán posee la menor franja costera pero se aprecian paisajes propios de los farallones. - Sonsonate posee franja costera con bosque salado y manglares. - El Departamento posee atractivos y recursos como el parque Los volcanes, Plan de amayo, Cóbano, barra Salada, Barra Ciega y el Zope 	<ul style="list-style-type: none"> - Promover estos lugares y mejorar la infraestructura para la captación de visitantes. - Se puede ofrecer el turismo de investigación y estudio de los diferentes ecosistemas que posee la campiña. - Se tiene la posibilidad de ofrecer caminatas guiadas, centros de interpretación de la flora y fauna. 	<ul style="list-style-type: none"> - No existen centros de interpretación en los Cóbano y plan de Amaya. - No existen ordenanzas que regulen la construcción de parques acuáticos y protejan los recursos. - En la mayoría de los municipios no se cuenta con drenajes de aguas negras y se vierten esta agua a los ríos colindantes con los municipios. 	<ul style="list-style-type: none"> - Los impactos ambientales generados por el aumento de los residuos, a partir de la práctica del turismo. - No existe ordenamiento territorial en los municipios mas poblados. - Agotamiento de los recursos naturales o el deterioro de los mismos. - No existe una educación adecuada sobre el cuidado y protección del medioambiente. - No existen políticas de protección para la fauna y flora.

SALUD			
<p>-El Departamento posee dos hospitales y la red de unidades de salud.</p> <p>- Casi en su totalidad los municipios de Sonsonate poseen servicios de salud.</p>	<p>- Cubrir con este servicio un 100% en áreas urbanas.</p> <p>- Realizar campañas de salud en las fechas de visitas de turistas.</p> <p>- Llevar el servicio de salud a las zonas rurales.</p> <p>- Voluntad por parte de las diferentes municipalidades para realizar campañas de limpieza en su municipio.</p>	<p>- El servicio de salud no llega de forma regular a las zonas rurales.</p> <p>- No existe infraestructura de salud en las áreas rurales.</p>	
SEGURIDAD			
<p>- Se cuenta con puestos de POLITUR y P.N.C.</p> <p>- Se localizan por lo menos un puesto de PNC en los cascos urbanos de cada municipio.</p>	<p>- Oportunidad de prestar más seguridad a los turistas en carretera y en los sitios de interés.</p> <p>- Mejorar la seguridad con los patrullajes por parte de la fuerza armada</p>	<p>-Poca seguridad departe de las autoridades de protección civil.</p> <p>-Pocos lugares para apreciar y disfrutar del paisaje rural</p>	<p>-Que la delincuencia cause zozobra y no permita la visita a los diferentes atractivos.</p> <p>-Accidentes viales e inseguridad para los turistas.</p> <p>-Además la delincuencia no permite la inversión en algunos municipios.</p> <p>-La delincuencia aleja a los visitantes de los diferentes atractivos.</p>
CULTURA			
<p>- Izalco cuenta con tradiciones muy propias ejemplo las cofradías (ver ficha municipio de Izalco).</p> <p>- San Antonio y Cuisnahuat</p>	<p>- Desarrollar rutas de autobuses turísticos.</p> <p>- Se puede aprovechar los recursos ya existentes y mejorarlos para ser</p>	<p>- No se aplican las leyes de protección al patrimonio.</p> <p>- Hay promoción suficiente para los visitantes de la existencia de atractivos</p>	<p>- La promoción del turismo sin planificación en los municipios puede causar impactos graves al Patrimonio.</p>

<p>comparten tradiciones como la de los cumpas (ver ficha municipio).</p> <ul style="list-style-type: none"> - Las celebraciones de Semana Santa en Izalco y Sonsonate. - Sonsonate e izalco cuenta ambos con los edificios con valor histórico más conocidos del departamento. - Nahulingo cuenta con el sitio arqueológico Tacuzcalco o tres cerritos. - Caluco cuenta con el sitio llamado la primera iglesia de El Salvador la iglesia de San Pedro y San Pablo. - Izalco cuenta con sitios históricos tales como: el llanito, Iglesia La Asunción y el proyecto de museo municipal en casa Barrientos. - El departamento cuenta con cultivos típicos el Bálsamo, Cacao, café y otros. 	<p>ofrecidos en paquetes turísticos.</p> <ul style="list-style-type: none"> - El turismo cultural se puede ofrecer a los visitantes. - Existe el interés por parte de la población de los municipios para impulsar el turismo en estos lugares. 	<p>en algunos municipios.</p> <ul style="list-style-type: none"> - Solamente existe una oficina turística en el departamento. - Poca relación entre Asociaciones de Empresarios locales y los gobiernos locales. - En la mayoría de los municipios no existen oficinas de desarrollo turístico. 	<ul style="list-style-type: none"> - La vulnerabilidad especialmente del patrimonio cultural Arqueológico e histórico en la región, ya que se encuentran en abandono y sin investigación como en el caso de El Llanito, Tacuzcalco, La Iglesia de San Pedro y San Pablo entre otros. - El goce y disfrute de los atractivos y sitios no alcanzan a todos los estratos de la población.
<p>POLITICO</p>			
<ul style="list-style-type: none"> - Existe presencia de asociación de empresarios en San Julián, Juayúa, Salcoatitán, Nahuizalco e izalco. - Izalco tiene una oficina de proyección turística. - Existencia del plan 2014. 	<ul style="list-style-type: none"> - Los empresarios están concientes de la importancia de impulsar el turismo en el municipio para incrementar sus oportunidades económicas. - El gobierno a través de MITUR esta apoyando a los empresarios 	<ul style="list-style-type: none"> - El departamento no posee un plan de desarrollo turístico. - No se difunden o publicitan los atractivos de los municipios que no participan de la ruta de las flores. - Poca relación entre Asociaciones de 	<ul style="list-style-type: none"> - Existe poco espacio para el desarrollo laboral del recurso humano capacitado en turismo. - Solo algunos municipios están concientes de la importancia del rubro turismo.

<p>- MITUR es la institución rectora en materia de turismo, le corresponde determinar y velar por el cumplimiento de la Política y Plan Nacional de Turismo.</p>	<p>para desarrollarse.</p>	<p>Empresarios locales y los gobiernos locales.</p> <ul style="list-style-type: none"> - No existen oficinas de desarrollo turístico en la mayoría de municipios. - No existen ordenanzas que regulen la construcción de parques acuáticos y protejan los recursos. - Los municipios no cuentan con recursos económicos para el desarrollo de los atractivos naturales. - No se provee de capacitación o formación, con el objetivo de fortalecer el turismo. - Los municipios no cuentan con recursos económicos para el desarrollo. 	<ul style="list-style-type: none"> - No existe ordenamiento territorial en los municipios mas poblados. - Los esfuerzos en materia de turismo son aislados y no planificados por parte de los gobiernos locales. - Las autoridades locales no están convencidas del potencial de sus comunidades.
--	----------------------------	--	--

2.9.2 MATRIZ POTENCIALIDADES- OPORTUNIDADES- PROBLEMÁTICAS- AMENAZAS (POPA)

A continuación se presenta la matriz POPA para cada uno de los áreas, de Medioambiente, Accesibilidad, en esta matriz se colocan los listados de los factores encontrados en el análisis anterior, en donde se cruzan los factores internos con los factores externos con el objetivo en encontrar una estrategia para maximizar los factores positivos y minimizar los factores negativos.

MATRIZ POPA FACTOR MEDIAMBIENTAL		
<p>FACTORES INTERNOS</p> <p>FACTORES EXTERNOS</p>	<p>LISTA DE POTENCIALIDADES</p> <ol style="list-style-type: none"> 1. Los municipios de Caluco, Nahuizalco y Santo Domingo de Guzmán cuentan con atractivos en recursos hídricos abundante. 2. San Julián, Caluco y Santa Isabel Ishuatán poseen la reserva ecológica plan de Amayo que esta incluida en los farallones. 3. El departamento cuenta con cultivos típicos el Bálsamo, Cacao, café y otros. 4. El departamento cuenta con una configuración topográfica y esto favorece la presencia de micro climas que favorecen al turismo. 5. El departamento posee atractivos y recursos como el parque Los volcanes, Plan de Amayo, Cóbano, barra Salada, Barra Ciega y el Zoque. 	<p>LISTA DE PROBLEMATICAS</p> <ol style="list-style-type: none"> 1. No existen centros de interpretación en los Cóbano y plan de Amaya. 2. No existen ordenanzas que regulen la construcción de parques acuáticos y protejan los recursos. 3. en la mayoría de los municipio no se cuenta con drenajes de aguas negras y se vierten esta agua a los ríos colindantes con los municipios.
	<p>LISTA DE OPORTUNIDADES</p> <ol style="list-style-type: none"> 1. Promover estos lugares y mejorar la infraestructura para la captación de visitantes. 2. Se puede ofrecer el turismo de investigación y estudio de los diferentes ecosistemas que posee la campiña. 3. Se tiene la posibilidad de ofrecer caminatas guiadas, centros de interpretación de la flora y fauna. 	<p>POTENCIALIDADES VRS OPORTUNIDADES</p> <ol style="list-style-type: none"> A. Gerenciar los recursos y atractivos del municipio, regulándolos, conservándolos e identificando nuevos. B. Promoción y difusión de los recursos existentes en el departamento. C. Creación una política de fortalecimiento y apoyo a las fincas agro ecológicas.
<p>LISTA DE AMENAZAS</p> <ol style="list-style-type: none"> 1. Los impactos ambientales generados por el aumento de los residuos, a partir de la práctica del turismo. 2. No existe ordenamiento territorial en los municipios mas poblados. 3. Agotamiento de los recursos naturales 	<p>POTENCIALIDADES VRS AMENAZAS</p> <ol style="list-style-type: none"> A. Generar programas de limpieza a nivel de todo el departamento. B. Aplicación y generación de planes que ayuden al desarrollo turístico del departamento. C. generar una política de protección de los recursos turismo. 	<p>PROBLEMATICAS VRS AMENAZAS</p> <ol style="list-style-type: none"> A. Desarrollar un plan departamental de alcantarillados. B. Ordenanzas municipales que velen por la sostenibilidad de los recursos y ordenen los parque acuáticos que se encuentran en los municipio.

MATRIZ POPA FACTOR ACCESIBILIDAD		
<p style="text-align: center;">FACTORES INTERNOS</p> <p style="text-align: center;">FACTORES EXTERNOS</p>	<p style="text-align: center;">LISTA DE POTENCIALIDADES</p>	<p style="text-align: center;">LISTA DE PROBLEMATICAS</p>
	<p>1. Cuenta con tres terminales para autobuses en acajutla y Sonsonate.</p> <p>2. Se cuenta con un puerto marítimo en acajutla.</p> <p>3. Cuenta con un sistema vial compuesto por la CA-8, Los Naranjos, CA-12 y la carretera Litoral.</p> <p>4. Izalco esta incluido dentro de la ruta Colonial y los volcanes.</p> <p>5. Existencia de un producto turístico "Ruta de Las flores", que incluye a Nahuizalco, Juayúa y Salcoatitán.</p>	<p>1. Deficiente iluminación en la carretera CA-8.</p> <p>2. Las vías secundarias no están en perfecto estado.</p> <p>3. No se cuenta con infraestructura adecuada para recibir cruceros turísticos y espacios dedicados a la pesca deportiva.</p> <p>4. No se cuenta con transporte turístico.</p>
<p style="text-align: center;">LISTA DE OPORTUNIDADES</p>	<p style="text-align: center;">POTENCIALIDADES VRS OPORTUNIDADES</p>	<p style="text-align: center;">PROBLEMATICAS VRS OPORTUNIDADES</p>
<p>1. Desarrollar rutas de autobuses turísticos.</p> <p>2. Mejorar las condiciones de las vías secundarias para ofrecer los recursos turísticos a los visitantes.</p>	<p>A. plan de mejoramiento de calles de acceso a los municipios y sus atractivos.</p> <p>B. creación de rutas de transporte hacia los lugares turísticos identificados.</p> <p>C. diseño y creación de rutas turísticas que incluyan todos los tipos de turismo encontrados en el departamento.</p>	<p>A. Desarrollar una oferta de transporte turístico tomando en cuenta el sistema existente.</p> <p>B. plan de iluminación de carreteras y calles de Sonsonate.</p> <p>C. creación de espacios en puerto de acajutla para recibir transporte marino turístico.</p>
<p style="text-align: center;">LISTA DE AMENAZAS</p>	<p style="text-align: center;">POTENCIALIDADES VRS AMENAZAS</p>	<p style="text-align: center;">PROBLEMATICAS VRS AMENAZAS</p>
<p>1. Los visitantes o turistas no ingresaran a los municipios, solamente a los municipios mas conocidos por la ruta de las flores.</p> <p>2. Accidentes viales e inseguridad para los turistas.</p> <p>3. Deterioro de los vehículos y molestias para los turistas a causa del mal estado de las calles en algunos municipios.</p>	<p>A. Promoción de los destinos turísticos que posee el departamento de Sonsonate.</p> <p>B. Mejoramiento y mantenimiento de las vías de acceso hacia los atractivos de cada municipio.</p>	<p>A. mejoramiento de iluminación y señalización en las vías.</p>

MATRIZ POPA FACTOR CULTURAL		
FACTORES INTERNOS	LISTA DE POTENCIALIDADES	LISTA DE PROBLEMATICAS
	<ol style="list-style-type: none"> 1. Sonsonate e izalco cuenta ambos con los edificios con valor histórico más conocidos del departamento. 2. Nahulingo cuenta con el sitio arqueológico Tacuzcalco o tres cerritos. 3. Caluco cuenta con el sitio llamado la primera iglesia de El Salvador la iglesia de San Pedro y San Pablo. 4. Izalco cuenta con sitios históricos tales como: el llanito, Iglesia La Asunción y el proyecto de museo municipal en casa Barrientos. 5. El departamento cuanta con cultivos típicos el Bálsamo, Cacao, café y otros. 6. Izalco cuanta con tradiciones muy propias ejemplo las cofradías (ver ficha municipio de Izalco). 7. San Antonio y Cuisnahuat comparten tradiciones como la de los cumpas (ver ficha municipio). 	<ol style="list-style-type: none"> 1. No se aplican las leyes de protección al patrimonio. 2. No hay promoción suficiente para los visitantes de la existencia de atractivos en algunos municipios. 3. Solamente existe una oficina turística en el Departamento. 4. Poca relación entre Asociaciones de Empresarios locales y los gobiernos locales. 5. En la mayoría de los municipios no existen oficinas de desarrollo turístico.
FACTORES EXTERNOS	POTENCIALIDADES VRS OPORTUNIDADES	PROBLEMATICAS VRS OPORTUNIDADES
LISTA DE OPORTUNIDADES		
<ol style="list-style-type: none"> 1. Desarrollar rutas de autobuses turísticos. 2. Se puede aprovechar los recursos ya existentes y mejorarlos para ser ofrecidos en paquetes turísticos. 3. El turismo cultural se puede ofrecer a los visitantes. 4. Existe el interés por parte de la población de los municipios para impulsar el turismo en estos lugares. 	<ol style="list-style-type: none"> A. Generación de rutas turísticas que lleguen a los distintos destinos turísticos que posee el Departamento. B. Incentivar la reactivación de los cultivos de café, cacao, hortalizas y granos básicos. C. Control y buen uso de la explotación del bálsamo. D. Aplicación de las leyes de protección y conservación del patrimonio. 	<ol style="list-style-type: none"> A. Generar más oficinas CAT en el departamento. B. Educar a la población acerca de la importancia de proteger el patrimonio cultura. C. Aplicación de las leyes. D. Organización por parte de las autoridades locales y la población.

LISTA DE AMENAZAS	POTENCIALIDADES VRS AMENAZAS	PROBLEMATICAS VRS AMENAZAS
<p>1. La promoción del turismo sin planificación en los municipios puede causar impactos graves al Patrimonio.</p> <p>2. La vulnerabilidad especialmente del patrimonio cultural Arqueológico e histórico en la región, ya que se encuentran en abandono y sin investigación como en el caso de El Llanito, Tacuzcalco, La Iglesia de San Pedro y San Pablo entre otros.</p> <p>3. El goce y disfrute de los atractivos y sitios no alcanzan a todos los estratos de la población.</p>	<p>A. Control del crecimiento turístico del departamento</p> <p>B. Realizar estudios de impacto ambiental.</p> <p>C. Diseño de rutas hacia los recursos turísticos.</p>	<p>A. Preservar el patrimonio arqueológico y arquitectónico.</p> <p>B. Fomentar la investigación y aplicación de las leyes para la protección de los sitios históricos.</p> <p>C. Difundir de las distintas tradiciones, sitios y atractivos en el departamento.</p>

MATRIZ POPA FACTOR ECONOMICO		
FACTORES INTERNOS	LISTA DE POTENCIALIDADES	LISTA DE PROBLEMATICAS
	FACTORES EXTERNOS	<ol style="list-style-type: none"> 1. Se cuenta con un puerto marítimo en Acajutla. 2. Se cuenta con algunas asociaciones de empresarios en Juayúa, Izalco, Salcoatitán y Nahuizalco. 3. Capacidad de emprender nuevas empresas. 4. Empresas artesanales en los municipios de Nahulingo, San Julián e Izalco.
LISTA DE OPORTUNIDADES	POTENCIALIDADES VRS OPORTUNIDADES	PROBLEMATICAS VRS OPORTUNIDADES
<ol style="list-style-type: none"> 1. Se puede desarrollar empresas nuevas en el área turística. 2. Se pueden acercar las empresas a los atractivos y recursos. 3. Se cuenta con una oferta de equipamiento turístico (Hoteles, restaurantes y mueblerías artesanales). 4. El departamento posee dos hospitales y la red de unidades de salud. 	<ol style="list-style-type: none"> A. Plan de incentivos a bancos que se establezcan en municipios de extrema pobreza. 	<ol style="list-style-type: none"> A. Desarrollar cursos y capacitaciones para crear una cultura empresarial.
LISTA DE AMENAZAS	POTENCIALIDADES VRS AMENAZAS	PROBLEMATICAS VRS AMENAZAS
<ol style="list-style-type: none"> 1. Quiebra de empresas que no alcanzan créditos de la banca. 2. No despegue de la actividad económica en el rubro turístico. 3. Disminución de la visita de turistas a las rutas existentes. 4. Perder novedad en los atractivos. 5. Que los productos turísticos no sean atractivos para los turistas. 	<ol style="list-style-type: none"> A. Plan de incentivos a bancos que se establezcan en municipios de extrema pobreza. B. Mejoramiento del acceso a créditos para el desarrollo de las MIPYMES con enfoque turístico. 	<ol style="list-style-type: none"> A. Mejorar la infraestructura bancaria nacional. B. Generar Políticas de Apoyo a la Micro y Pequeña Empresa.

MATRIZ POPA FACTOR SEGURIDAD		
<p style="text-align: center;">FACTORES INTERNOS</p> <p style="text-align: center;">FACTORES EXTERNOS</p>	<p>LISTA DE POTENCIALIDADES</p> <p>1. El departamento posee dos hospitales y la red de unidades de salud. 2. Se cuenta con puestos de POLITUR y P.N.C.</p>	<p>LISTA DE PROBLEMATICAS</p> <p>1. Poca seguridad departe de las autoridades de protección civil. 2. Pocos lugares para apreciar y disfrutar del paisaje rural</p>
	<p>LISTA DE OPORTUNIDADES</p> <p>1. Oportunidad de prestar más seguridad a los turistas en carretera y en los sitios de interés</p>	<p>POTENCIALIDADES VRS OPORTUNIDADES</p> <p>A. Proporcionar servicios de seguridad de optima calidad a todo el departamento</p>
<p>LISTA DE AMENAZAS</p> <p>1. Que la delincuencia cause zozobra y no permita la visita a los diferentes atractivos. 2. Se ahuyente al turista y la inversión. 3. Accidentes viales e inseguridad para los turistas.</p>	<p>POTENCIALIDADES VRS AMENAZAS</p> <p>A. Crear puestos de control policial en sitios de interés turístico.</p>	<p>PROBLEMATICAS VRS AMENAZAS</p> <p>A. Difundir las normativas que en materia de seguridad publica se manejan.</p>

MATRIZ POPA FACTOR SEÑALETICA		
FACTORES INTERNOS	LISTA DE POTENCIALIDADES	LISTA DE PROBLEMATICAS
	<ol style="list-style-type: none"> 1. El Departamento de Sonsonate cuenta con una señalización en sus carreteras primarias. 2. Las alcaldías colocan su nomenclatura en el área urbana de sus municipios. 	<ol style="list-style-type: none"> 1. Defectuosa señalización para acceder a los municipios. 2. Mala señalización para acceder a la ruta de las flores desde Sonsonate municipio. 3. Deficiente iluminación en la carretera CA-8.
FACTORES EXTERNOS		
LISTA DE OPORTUNIDADES	POTENCIALIDADES VRS OPORTUNIDADES	PROBLEMATICAS VRS OPORTUNIDADES
<ol style="list-style-type: none"> 1. Realización de campañas de señalización. 2. Aporte de parte de la empresa privada para señalizar y ubicar al visitante. 	<p>A. Diseñar un plan de señalización turística estandarizado que ayude al turista nacional e internacional.</p>	<p>A. Campañas de iluminación en los sectores que más se necesita.</p>
LISTA DE AMENAZAS	POTENCIALIDADES VRS AMENAZAS	PROBLEMATICAS VRS AMENAZAS
<ol style="list-style-type: none"> 1. Los visitantes o turistas no ingresaran a los municipios, visitan solamente a los municipios mas conocidos por la ruta de las flores. 2. Deterioro de señalización por falta de cultura. 	<p>A. Diseñar un plan de señalización turística dirigido a espacios y rutas identificando los senderos peatonales.</p> <p>B. Diseñar un plan de señalización urbana que oriente y dirija el flujo turístico a las rutas propuestas y existentes.</p>	<p>A. Mantenimiento de las señalizaciones a nivel de departamento.</p> <p>B. Diseño de rutas turísticas hacia los diferentes destinos turísticos.</p> <p>C. diseño especial de señalización para el sector turístico.</p>

MATRIZ POPA FACTOR SALUD		
FACTORES INTERNOS	LISTA DE POTENCIALIDADES	LISTA DE PROBLEMATICAS
	<ol style="list-style-type: none"> 1. El departamento posee dos hospitales y la red de unidades de salud. 2. Casi en su totalidad los municipios de Sonsonate poseen servicios de salud. 	<ol style="list-style-type: none"> 1. El servicio de salud no llega de forma regular a las zonas rurales. 2. No existe infraestructura de salud en las áreas rurales.
FACTORES EXTERNOS		
LISTA DE OPORTUNIDADES	POTENCIALIDADES VRS OPORTUNIDADES	PROBLEMATICAS VRS OPORTUNIDADES
<ol style="list-style-type: none"> 1. Cubrir con este servicio un 100% en áreas urbanas. 2. Realizar campañas de salud en las fechas de visitas de turistas. 3. Llevar el servicio de salud a las zonas rurales. 4. Voluntad por parte de las diferentes municipalidades para realizar campañas de limpieza en su municipio. 	<ol style="list-style-type: none"> A. Desarrollar planes y programas de limpieza y cuidado de los recursos por cada municipio. B. Diseñar planes de equipamiento y mobiliario necesario para su funcionamiento. C. Acercamiento del servicio de salud a los sitios turísticos. 	<ol style="list-style-type: none"> A. Personal especializado en las áreas rurales. B. Cobertura del servicio en las áreas rurales
LISTA DE AMENAZAS	POTENCIALIDADES VRS AMENAZAS	PROBLEMATICAS VRS AMENAZAS
<ol style="list-style-type: none"> 1. Epidemias 2. Desastres naturales. 3. desabastecimiento de medicinas. 4. Accidentes. 	<ol style="list-style-type: none"> A. Desarrollar campañas de educación en cuanto al manejo de los desechos, como la basura a la población 	<ol style="list-style-type: none"> A. realizar campañas de prevención.

MATRIZ POPA FACTOR POLITICA		
FACTORES INTERNOS	LISTA DE POTENCIALIDADES	LISTA DE PROBLEMATICAS
	<ol style="list-style-type: none"> 1. Existe presencia de asociación de empresarios en San Julián, Juayúa, Salcoatitán, Nahuizalco e izalco. 2. Izalco tiene una oficina de proyección turística. 3. Existencia del plan 2014. 4. MITUR es la institución rectora en materia de turismo, le corresponde determinar y velar por el cumplimiento de la Política y Plan Nacional de Turismo. 	<ol style="list-style-type: none"> 1. El departamento no posee un plan de desarrollo turístico. 2. No se difunden o publicitan los atractivos de los municipios que no participan de la ruta de las flores. 3. Poca relación entre Asociaciones de Empresarios locales y los gobiernos locales. 4. No existen oficinas de desarrollo turístico en la mayoría de municipios. 5. No existen ordenanzas que regulen la construcción de parques acuáticos y protejan los recursos. 6. Los municipios no cuentan con recursos económicos para el desarrollo de los atractivos naturales. 7. No se provee de capacitación o formación, con el objetivo de fortalecer el turismo. 8. Los municipios no cuentan con recursos económicos para el desarrollo
FACTORES EXTERNOS		
LISTA DE OPORTUNIDADES	POTENCIALIDADES VRS OPORTUNIDADES	PROBLEMATICAS VRS OPORTUNIDADES
<ol style="list-style-type: none"> 1. Los empresarios están concientes de la importancia de impulsar el turismo en el municipio para incrementar sus oportunidades económicas. 2. El gobierno a través de MITUR esta apoyando a los empresarios para desarrollarse. 	<ol style="list-style-type: none"> A. Aplicación de Leyes. B. Implementar más rutas turísticas para veneficiar a todos los municipios del departamento. C. Planificación de un itinerario de transporte turístico considerando el transporte publico. 	<ol style="list-style-type: none"> A. Generación de planes, leyes y normativas para desarrollar el turismo. B. Incluir dentro del presupuesto municipal el invertir en mejorar el turismo local.

LISTA DE AMENAZAS	POTENCIALIDADES VRS AMENAZAS	PROBLEMATICAS VRS AMENAZAS
<p>1. Existe poco espacio para el desarrollo laboral del recurso humano capacitado en turismo.</p> <p>2. Solo algunos municipios están concientes de la importancia del rubro turismo.</p> <p>3. No existe ordenamiento territorial en los municipios mas poblados.</p> <p>4. Los esfuerzos en materia de turismo son aislados y no planificados por parte de los gobiernos locales.</p> <p>5. Las autoridades locales no están convencidas del potencial de sus comunidades.</p>	<p>A. Crear un centro de capacitación en el área turística.</p> <p>B. Apegarse al plan 2014.</p> <p>C. Publicitar los lugares turísticos</p>	<p>A. Compromiso por parte de las autoridades, en materia de turismo.</p> <p>B. Organizar a los sectores involucrados para lograr desarrollar el turismo en sus sectores.</p> <p>C. Generación de Planes de ordenamiento turísticos</p>

MATRIZ POPA FACTOR PAISAJISTICA		
<p style="text-align: center;">FACTORES INTERNOS</p> <p style="text-align: center;">FACTORES EXTERNOS</p>	<p>LISTA DE POTENCIALIDADES</p> <p>1. En paisajística los municipios de San Julián, Caluco, Izalco, Santa Catarina, Santa Isabel Ishuatán, Juayúa, Salcoatitán y Cuisnahuat poseen belleza natural.</p> <p>2. El departamento cuenta con una configuración topográfica y esto favorece la presencia de micro climas que favorecen al turismo.</p>	<p>LISTA DE PROBLEMATICAS</p> <p>1. No se aprovecha el paisaje natural con la construcción de miradores.</p>
	<p>LISTA DE OPORTUNIDADES</p> <p>1. Los municipios de Santa Catarina Masahuat y Cuisnahuat tienen como proyecto el impulsar el turismo en sus municipios empeñando con la paisajística.</p> <p>2. El municipio de Izalco se encuentra en proceso de restauración de la casa Barrientos.</p> <p>3. Izalco tiene como proyecto mejorar la imagen urbana de su casco municipal.</p>	<p>POTENCIALIDADES VRS OPORTUNIDADES</p> <p>A. Resaltar y recuperar los edificios que posean valor histórico.</p> <p>B. Promoción de las bellezas paisajísticas identificadas en el territorio del departamento.</p>
<p>LISTA DE AMENAZAS</p> <p>1. - La transformación del paisaje natural, como resultado de desarrollo desordenado del comercio informal.</p>	<p>POTENCIALIDADES VRS AMENAZAS</p> <p>A. Regular el avance del turismo en el departamento para no causar daño al medioambiente.</p>	<p>PROBLEMATICAS VRS AMENAZAS</p> <p>A. Minimización de los impactos visuales que afectan la imagen urbana de cada municipio.</p>

2.10 PROBLEMÁTICA DEL TURISMO EN EL DEPARTAMENTO.

En nuestra visita a los municipios que conforman el territorio del Departamento de Sonsonate observamos la problemática que enfrenta el actual desarrollo del turismo. Dificultades que pueden ser superadas con el debido estudio, con las estrategias y acciones adecuadas. Encaminadas a incluir y fomentar soluciones a mediano y corto plazo, los obstáculos son internos o externos.

Para comprenderlos mejor los agrupamos en diferentes áreas:

Área Medioambiente.

Posible contaminación de los mantos acuíferos o ríos que poseen los municipios de Caluco, Nahulingo, Santo Domingo de Guzmán, esto debido a la no regulación de la construcción de parques acuáticos y protección de estos ya que sirven de desagüe de aguas negras a los municipios; ejemplo el río tepechapa en Santo Domingo de Guzmán al no existir planes y/o proyectos de protección.

Los municipios no cuentan con capital destinado a la protección y educación en materia medioambiental para sus comunidades; se destaca el esfuerzo que varias municipalidades y asociaciones hacen por cuidar y educar por ejemplo la campaña de arborización que observamos en Santa Catarina Masahuat. Manteniendo la capa de vegetación para gozo del turista.

El Cultivo y elaboración de productos tradiciones ha desminuido esto debido al abandono de fincas que antes se dedicaban a la extracción del bálsamo, café, caña, cacao y hoy son deforestadas o simplemente descuidadas produciendo un daño a la capa vegetal propia del departamento.

Se observa contaminación visual en carreteras esto debido a la pinta, pega y a rótulos de publicidad que ensucian el paisaje.

Área Local.

Pocos municipios (Izalco y Nahulingo) tienen oficinas de desarrollo turístico o de desarrollo social que tengan un comité turístico, esto fuera de los municipios que integran la Ruta de Las Flores que si poseen diferentes asociaciones enfocadas en este ámbito.

La inversión social que deben de hacer las municipalidades se notan mas en los municipios de Nahulingo, Izalco y Caluco que posee balneario municipal Shutecat y espacios con el objetivo de construcción de edificaciones encaminadas a fomentar el turismo local. No así municipios como San Julián, Santa Isabel Ishuatán, Santa Catarina Masahuat, Sonsonate, Sonzacate y San Antonio del Monte quienes no poseen inversiones en espacios destinados al turismo.

No se observo oficinas o dependencias de la municipalidad que sirvan como enlace con las asociaciones de empresarios de los municipios de San Julián, Santa Isabel Ishuatán, Sonsonate, Sonzacate y San Antonio del Monte.

No hay capacitación del recurso humano en el Departamento que se pueda dedicar a la atención del turista, ni existe la formación de empresarios o de una cultura empresarial dedicada en este fin.

Área Patrimonio Cultural.

Estado en deterioro del patrimonio cultural enmarcado en aquellos edificios que poseen valores históricos estos son los precolombinos: el sitio arqueológico de Tacuzcalco o los tres cerritos en el municipio de Nahulingo. Y el colonial sitio de la iglesia San Pedro y San Pablo en el municipio de Caluco.

A nivel urbano observamos que no se ha respetado el color original de inmuebles que hoy son establecimientos comerciales en Juayúa, Sonsonate e Izalco. No se considero el Manual para el conocimiento de los bienes culturales inmuebles y algunas medidas de conservación de CONCULTURA.

No se ha difundido adecuadamente las tradiciones y celebraciones propias de Sonsonate, Izalco, Cuisnahuat y San Antonio del Monte. Al no difundirse se teme que se pierdan o se olviden dejando un vacío en nuestra cultura salvadoreña.

Área Infraestructura.

En los municipios de Cuisnahuat, Santa Isabel Ishuatán y Santa Catarina Masahuat no se cuenta con drenajes de aguas negras y se vierten esta agua a los ríos colindantes con los municipios.

El municipio de Acajutla no se cuenta con infraestructura adecuada para recibir cruceros turísticos y espacios dedicados a la pesca deportiva perdiendo la oportunidad de potencial este recurso.

Se cuenta con una infraestructura débil que requiere una fuerte inversión que acompañe los esfuerzos en materia de turismo y en los servicios complementarios red bancaria, centros de atención turística, que no están presentes en la mayoría del territorio del Departamento.

No se apuesta al turismo de Congresos y convenciones este tipo de turismo atraería mas visitantes pero requiere de mas inversión en centro de convenciones.

No están definidas las paradas de autobuses, no cuentan con el mobiliario urbano necesario, mala iluminación de carreteras CA-8.

Falta señalética turística y vial que indiquen los acceso a los municipios a los atractivos, recursos y al equipamiento turístico.

Carretera dañada en su carpeteo en el tramo que de San Antonio del Monte conduce a Santa Catarina Masahuat.

Área Seguridad.

Falta presencia de la policía nacional civil en los atractivos y recursos, pocos puestos de POLITUR en Izalco parque los volcanes en Juayúa encargado de la seguridad en la Ruta de Las Flores.

Falta de un plan de nacional que su principal función sea la protección al turista, proporcionar información de sitios de interés.

Se percibe un clima de inseguridad en los municipios mas poblados del departamento y en zonas de concentración de la población.

Concluimos esta etapa de Diagnostico, considerando que pueden surgir nuevas dificultades, mas atractivos y mas equipamiento turístico, nuestro plan de desarrollo buscara integrar soluciones creativas que apoyen a los municipios pues en nuestras visitas observamos la motivación existente en las comunidades.



3.0 PRONOSTICO

3. PRONOSTICO.

Después de conocer el diagnóstico de el Departamentote Sonsonate continuamos con la proyección de estos resultados en esta etapa en donde iniciaremos generando los escenarios tendencial, alternativo y concertado, para luego analizar los factores de cambio y su Priorización, generando un panorama de los posibles planes, proyectos o alternativas de solución en el tiempo.

Para luego iniciar nuestra propuesta de plan Estratégico iniciando con la visión y misión del plan para luego en base a estos proyectar nuestra propuesta con la finalidad de su cumplimiento.

Generando así lineamientos y acciones a seguir para cumplir con nuestro objetivo inicial que es Elaborar un “Plan de Desarrollo Turístico para el Departamento de Sonsonate”, con la finalidad de ser un instrumento que contenga directrices técnicas y líneas de acción. Dentro de nuestra propuesta planteamos rutas turísticas con la finalidad del cumplimiento del objetivo de nuestro trabajo de tesis, y que pueda servir a las autoridades competentes para visualizar una de las actividades o proyectos que se puedan realizar para desarrollar el turismo en el departamento de Sonsonate.

3.1 DISEÑO DE ESCENARIOS

Es un proceso de visualización que permite formular hipótesis sobre aspectos o factores claves del desarrollo del turismo en el territorio del Departamento. Permiten describir la evolución de las variables consideradas prioritarias adelantándonos a sus efectos en el Departamento de Sonsonate, con el objetivo de incidir positivamente.

Los escenarios propuestos en el siguiente cuadro representan inicialmente la tendencia que lleva la situación actual del turismo en el departamento de Sonsonate si no se cambia la estrategia, en base a la tendencia de propone un escenario alternativo de rumbo a seguir para luego decidir una estrategia que ayude a mejorar el escenario a futuro.

3.1.1 CUADRO DE ESCENARIOS.

CUADRO DE ESCENARIOS			
FACTOR	ESCENARIO TENDENCIAL	ESCENARIOS ALTERNATIVOS	ESCENARIOS CONCERTADOS
ECONOMICO	Bajo desarrollo de la actividad económica, ausencia de créditos ágiles y de bajo interés, poca o nula capacitación a empresarios.	Generar acceso a créditos blandos, mediante una política de apoyo a las MIPIMES empresarios, creando una institución que forme la cultura empresarial.	Creación de una política de apoyo crediticio que impulse el desarrollo integral de las empresas turísticas. Promover el trismo existente en el Departamento para incrementar la actividad económica.
MEDIO AMBIENTE	Aumenta la contaminación de ríos, aire, deforestación de la capa vegetal que es cubierta por fincas, daño a las especies aun existentes.	Aplicar las normativas sobre protección de los recursos naturales, dotar de mayores recursos a las instituciones que velan por su protección.	Fortalecer los reglamentos del ministerio del medio ambiente y aplicar los ya existentes.
INFRAESTRUCTURA	No existen servicios de alcantarillado y saneamiento en municipios con extrema pobreza, deficitaria infraestructura que apoye la actividad turística de convenciones y congresos.	Generar una política de alcantarillado y saneamiento para los municipios localizados en el mapa de extrema pobreza del departamento. Dotar de mejor infraestructura.	Generar una política de alcantarillado y saneamiento para los municipios localizados en el mapa de extrema pobreza del departamento.

ACCESIBILIDAD	Se mantiene en estado regular el sistema de acceso a los municipios y a los atractivos.	Limpieza de vías y acceso. Iluminación de las vías, mantenimiento y reparación de carreteras	Mejora de la accesibilidad en el departamento de Sonsonate. Mantenimiento integral de las vías de acceso.
SEGURIDAD	Se mantiene el presente estado de inseguridad en las rutas que conducen a los atractivos y recursos, pérdida de la confianza en los planes de seguridad ciudadana.	Aplicar planes de seguridad, aumentar la presencia policial y depuestos, mejorar y dotar de mobiliario y de capacitación en temas de seguridad.	Desarrollar una política de protección integral al turismo.
CULTURAL	Existe deterioro del patrimonio y el desinterés en impulsar este sector para generar turismo	Incentivo y creación de medios para lograr el estudio y recuperación del patrimonio. Incentivar y promover los valores culturales y recursos de cada municipio.	Generación de políticas para el mantenimiento, investigación y promoción del recurso patrimonio. Promoción y creación de rutas turísticas
SEÑALETICA	La existencia de señalización insuficiente.	Señalizar las vías y diferenciación de los lugares turísticos	Plan de señalización vial.
PAISAJISMO	Deterioro y desaprovechamiento del paisaje urbano y rural.	Programas de limpieza y ornato, miradores	Diseño de miradores. Programas de limpieza y embellecimiento del área.
SALUD	El servicio salud se encuentra presente en casi todos los municipios pero no en las áreas rurales de estos.	Creación de campañas de salud. Acercamiento de salud a los sectores de turismo.	Programas de salud. Puestos ambulantes de salud mayormente en las áreas donde se localiza el turismo.
POLITICAS	Desinterés por parte de las autoridades para la implementación y cumplimiento de leyes	Apertura por parte de las autoridades, y generar políticas de regulación.	Programas de capacitación y concientización de la población en materia de turismo. Generación de planes locales para el desarrollo del turismo.

3.2 FACTORES CRÍTICOS QUE IMPACTAN AL TURISMO.

Se definen como las variables específicas que determinan los cambios o transformaciones necesarias para potenciar el turismo, son de carácter interna y externa. La adecuada identificación de estas variables engloba la elaboración de lineamientos y acciones estratégicas.

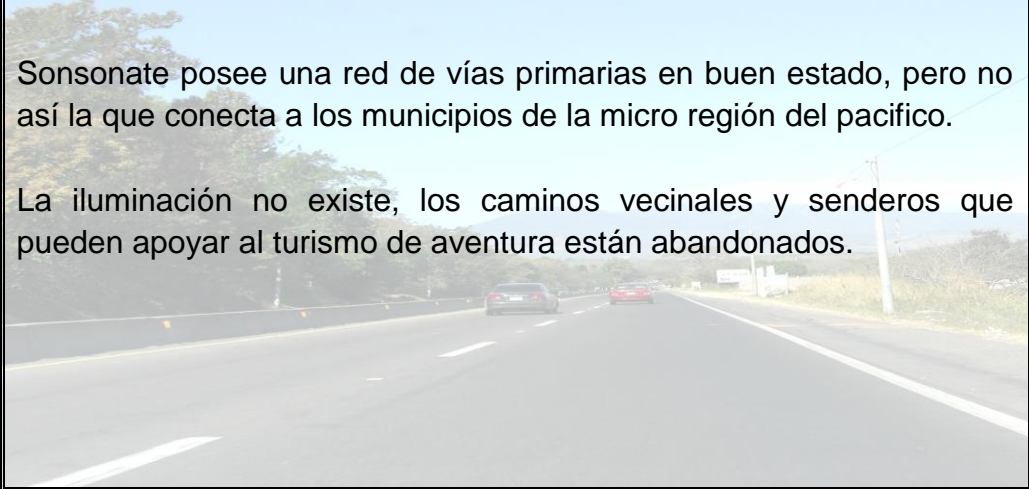
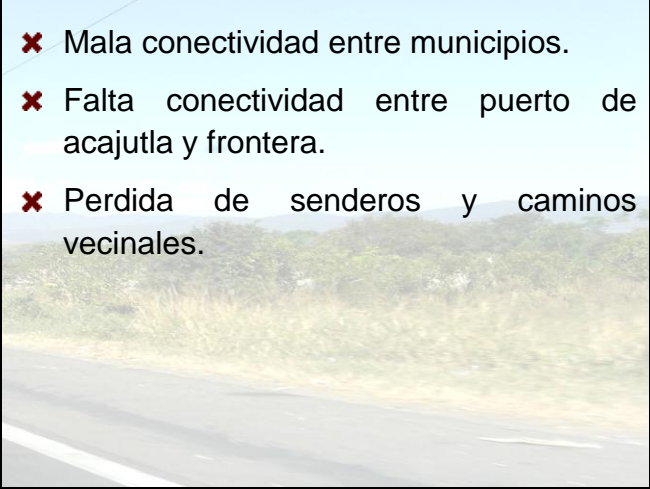
Se presenta a continuación los cuadros de factores a tomar en cuenta para la generación de propuestas, los factores son medioambiente, cultural, económico, infraestructura, accesibilidad, señaletica, Paisajismo, salud, política y seguridad.

FACTOR MEDIOAMBIENTE	
ESTADO ACTUAL	FACTORES CRITICOS
<p>Se trabaja muy poco en la sostenibilidad del medioambiente, este conlleva el no cambio o alteración negativa del estado natural del ecosistema o de los recursos naturales.</p> <p>Se percibe un daño al medioambiente esto debido a que la población vierte las aguas residuales en ríos colindantes a los municipios por no contar con la infraestructura necesaria y un adecuado tratamiento a dichos residuos, contaminación auditiva y visual tanto urbana como rural, basura existente y suciedad en calles y aceras.</p>	<ul style="list-style-type: none"> ✘ Contaminación ambiental y visual ✘ No existen planes de manejos sólidos. ✘ Biodiversidad. ✘ Conciencia ambiental. ✘ Poca asistencia de organismos orientadores. ✘ Alteración del paisaje ✘ Control de los recursos hídricos.

FACTOR CULTURAL	
ESTADO ACTUAL	FACTORES CRITICOS
<p>El departamento de Sonsonate posee muchas tradiciones culturales y religiosas. Por generaciones se han celebran las fiestas patronales de cada municipio y que en la actualidad, ofrecen a los que acompañan estas festividades, ferias astronómicas, desfiles, carnavales entre otros.</p> <p>Además posee un patrimonio cultural muy rico, pero a este no se le ha dado el valor que merece por diferentes factores, entre ellos la no aplicación de leyes y normativas para su rescate y conservación como el caso del sitio arqueológico conocido como Los Cerritos.</p> <p>Los municipios de Juayúa, Nahuizalco y Salcoatitán son conocidos por encontrarse en la Ruta de las Flores ofreciendo a sus visitante todo tipo de artesanías siendo promovido por las autoridades locales y estatales como MITUR, no así para otros municipios que también poseen este tipo de comercialización a menor escala, por no ser promocionado como Santo Domingo de Guzmán con sus cómales y artesanías, San Antonio del Monte con artesanías y santerías, San Julián con sus fabricación de productos artesanales con el bálsamo.</p>	<ul style="list-style-type: none"> ✘ Deterioro del patrimonio arqueológico y arquitectónico. ✘ No existe investigación suficiente y aplicación de las leyes para la protección de los sitios históricos. ✘ Poca cultura de turismo en el país. ✘ Promoción de festivales gastronomitos. ✘ Promoción de fiestas patronales y culturales. ✘ Desconocimiento de las distintas tradiciones, sitios y atractivos en el departamento.

FACTOR ECONOMICO	
ESTADO ACTUAL	FACTORES CRITICOS
<p>Se plantea como la disponibilidad de capitales de trabajo, que desde el sector público se disponen para el desarrollo de la actividad turística o como los créditos que provienen de inversiones de capital privado nacional y extranjero. Capital que ha construido hoteles, restaurantes.</p> <p>Sonsonate no encuentra con políticas para la activación de este rubro, además la ausencia de la red bancaria propicia la no visita de los municipios del interior del Departamento, las asociaciones de empresarios trabajan desvinculadas y no como una gremial.</p>	<ul style="list-style-type: none"> ✘ Falta de cultura empresarial ✘ Falta de una política crediticia. ✘ Falta de crecimiento y desarrollo. ✘ Red de servicios bancarios

FACTOR INFRAESTRUCTURA	
ESTADO ACTUAL	FACTORES CRITICOS
<p>El Estado debe asegurar la prestación de los servicios básicos de acueducto, alcantarillado, agua potable y saneamiento básico, para los municipios del departamento.</p> <p>La mayoría de los municipios no cuentan con el servicio de aguas negras, y la electrificación no esta dado para todas las áreas rurales.</p> <p>Los municipios cuentan con los servicios de telefonía fija y en ausencia de ella también cuenta con telefonía celular.</p> <p>No posee infraestructura que apoye el turismo de convenciones y congresos.</p>	<ul style="list-style-type: none"> ✘ Deficiente infraestructura de servicios básicos. ✘ Carencia de los servicios en algunos municipios. ✘ Manejo de los desechos sólidos.

FACTOR ACCESIBILIDAD	
ESTADO ACTUAL	FACTORES CRITICOS
<p>Debe ser una accesibilidad clara y jerarquizada, que comunique a los diferentes municipios del departamento y de ahí a los atractivos y recursos.</p> <p>Sonsonate posee una red de vías primarias en buen estado, pero no así la que conecta a los municipios de la micro región del pacifico.</p> <p>La iluminación no existe, los caminos vecinales y senderos que pueden apoyar al turismo de aventura están abandonados.</p> 	<ul style="list-style-type: none"> ✘ Falta de un sistema de mantenimiento de las vías de acceso ✘ Defectuosa iluminación en las vías. ✘ Mala conectividad entre municipios. ✘ Falta conectividad entre puerto de acajutla y frontera. ✘ Perdida de senderos y caminos vecinales. 

FACTOR SAÑALETICA	
ESTADO ACTUAL	FACTORES CRITICOS
<p>La señalización es el conjunto de señales en vías y atractivos que sirven para informar y orientar a los habitantes y turistas.</p> <p>En Sonsonate se cumple este objetivo solamente en las vías expresas, ya que en los diferentes municipios esta información es insuficiente y hacia los diferentes atractivos es prácticamente nula, los municipios en donde si se encontró señalización turística fue en Nahuizalco, Salcoatitán, Juayúa, Caluco, Izalco el complejo los Volcanes, pero esta es insuficiente.</p>	<ul style="list-style-type: none"> ✘ Señalización insuficiente. ✘ La señalización turística es poca y en la mayoría de los municipios inexistente. ✘ Solamente existe una ruta turística establecida y señalizada.

FACTOR SALUD	
ESTADO ACTUAL	FACTORES CRITICOS
<p>Sonsonate cuenta con servicios de salud en la mayoría de sus municipios además de dos hospitales en la cabecera, pero estos servicios no se localizan en las áreas rurales de sus municipios.</p> <p>En cuanto al servicio de salud que se brinda a los turistas, las autoridades gubernamentales, realizan campañas de salud en los periodos de vacaciones.</p>	<ul style="list-style-type: none"> ✘ Cobertura del servicio en las áreas rurales ✘ Personal especializado en las áreas rurales. ✘ Acercamiento del servicio de salud a los sitios turísticos.

FACTOR PAISAJISMO	
ESTADO ACTUAL	FACTORES CRITICOS
<p>Sonsonate es destacado por poseer en su territorio una configuración variada, pues tiene altos relieves, planicies y costa pero no es aprovechada a cabalidad, ya que no cuenta con lugares específicos para su contemplación.</p> <p>Además solamente se localizaron pocos miradores en la Ruta de Las Flores y complejo los volcanes, pero además de estos municipios existen e otros municipios como Santa Catarina Masahuat, Santa Isabel Ishuatán, Cuisnahuat, San Julián y Acajutla una belleza natural entre paisaje rural, farallones y costero, que no son aprovechados.</p>	<ul style="list-style-type: none"> ✘ El paisaje natural no puede ser apreciado en algunos municipios por falta de mantenimiento. ✘ Falta de miradores ✘ Deterioro de los cultivos. ✘ Desaprovechamiento de este factor. ✘ No se invierte en instalaciones para la contemplación. ✘ Variación del paisaje por mano del hombre.

FACTOR POLITICAS	
ESTADO ACTUAL	FACTORES CRITICOS
<p>Las políticas son el cumplimiento Aplicación y generación de leyes y normativas para lograr desarrollar el turismo en la región.</p> <p>En Sonsonate no hay planes para el desarrollo del turismo, además las comunidades o el sector empresarial turístico no están organizadas o no están siendo apoyadas por las alcaldías.</p> <p>En el municipio de Izalco existe una oficina de turismo, en San Julián los empresarios están organizados pero no existe unidad con la alcaldía por diferentes causas, una de ellas por ideología política, Juayúa también esta organizado.</p> <p>En Sonsonate solo existe un Centro de Atención Turística (CAT) ubicado en Nahuizalco.</p>	<ul style="list-style-type: none"> ✘ Aplicación de Leyes. ✘ Generación de planes, leyes y normativas para desarrollar el turismo. ✘ Falta de compromiso por parte de las autoridades, en materia de turismo.

FACTOR SEGURIDAD	
ESTADO ACTUAL	FACTORES CRITICOS
<p>El Departamento sostiene una situación de inseguridad, situación agudizada en los municipios mas poblados, el estado tiene la potestad y control de la administración de la seguridad publica, pero sus planes no han sido efectivos.</p> <p>Entre los municipios con mayor grado d inseguridad están Armenia, Sonsonate, Izalco.</p> <p>En la actualidad existen por lo menos una delegación de la Policía Nacional Civil (PNC) en cada casco urbano de los municipios, además existe la Policía de Turismo (POLITUR) que solo tiene presencia en algunos municipios en donde se mueve mas el turismo como los municipios que pertenecen la Ruta de la Flores e Izalco.</p>	<ul style="list-style-type: none"> ✘ Puestos policiales en las áreas rurales. ✘ Controles policiales. ✘ Falta de educación en materia de seguridad. ✘ Patrullajes continuos. ✘ Cobertura de POLITUR

3.3 PRIORIZACIÓN DE FACTORES CRÍTICOS.

Para la obtención de la Priorización de los Factores críticos se evaluó cada uno de los Factores críticos, para ello se tomo en cuenta dos valores, uno de estos califica el aspecto Importancia, evaluado por el grupo de trabajo de tesis y el segundo gobernabilidad, realizado en base a la información obtenida por las autoridades locales de los municipios.

La escala de calificación¹⁴ utilizada para este proceso se presenta a continuación.

ESCALA DE CALIFICACION DEL ASPECTO "IMPORTANCIA"		
CALIFICACION	NIVEL	DESCRIPCION
1	Baja	Son factores de menor incidencia en el desarrollo local
3	Moderada	Son factores de importancia media para el desarrollo local.
5	Primordial	Son factores de mayor relevancia para el desarrollo local.

ESCALA DE CALIFICACION DEL ASPECTO "GOBERNABILIDAD"		
CALIFICACION	NIVEL	DESCRIPCION
0	Nula	Las autoridades locales o estatales no poseen control alguno sobre el factor analizado.
1	Débil	Si las autoridades locales o estatales tienen incipiente control sobre el factor analizado
3	Moderado	Si las autoridades locales o estatales tienen cierto control sobre el factor analizado
5	Fuerte	Si las autoridades locales o estatales tienen todo el control sobre el factor analizado

¹⁴ Fuente: Factores de Cambio y Técnicas IGO Urbanismo IV

3.3.1 PONDERACION DE LOS FACTORES CRITICOS

En la evaluación se utilizaron dos notaciones para el Eje “X”, tomando en cuenta los dos grandes responsables; las autoridades locales y las autoridades estatales, para obtener un promedio de X. para la obtención del eje “Y” la evaluación se obtiene por los miembros del grupo de tesis.

EVALUACION DE LOS FACTORES DE CAMBIO					
FACTORES DE CAMBIO		IMPORTANCIA (EJE "Y")	GOBERNABILIDAD LOCAL (EJE "X")	GOBERNABILIDAD ESTATAL (EJE "X")	PROMEDIO (EJE "X")
		NOTACION 1	NOTACION 2	NOTACION 3	
A	Accesibilidad.	4	3	3	3
B	Paisajística	4	1	3	2
C	Señaletica.	4	1	3	2
D	Infraestructura.	5	0	5	2,5
E	Medioambiente.	5	3	4	3,5
F	Económico.	5	3	3	3
G	Seguridad.	4	1	5	3
H	Salud.	3	1	4	2,5
I	Cultural.	4	3	3	3
J	Político	3	3	3	3

3.3.2 MATRIZ IGO

En base a las calificaciones obtenidas se procede a la aplicación de de la matriz IGO, la información se cruza en un plano cartesiano, donde los valores de importancia y gubernamental nos proporcionan un resultado de Priorización.

La información de cada cuadrante se presenta a continuación:

CUADRANTE I

Fenómenos Inmediatos: Son factores de cambio que poseen una alta importancia y alta gobernabilidad. Estos fenómenos deben analizarse para ser puestos en marcha de una manera inmediata o corto plazo. Con un plazo de 5 años para su ejecución.

CUADRANTE II

Fenómenos Mediatos: Comprenden factores de cambio de alta importancia, pero baja gobernabilidad. Con un plazo de 10 a 15 años para su ejecución o cumplimiento.

CUADRANTE III

Fenómenos Postergables: Son factores de cambio con una baja importancia y baja gobernabilidad. Con un plazo de 15 años o más.

CUADRANTE IV

Fenómenos Menos Urgentes: Corresponden a los factores de baja importancia y alta gobernabilidad.

MATRIZ IGO								
IMPORTANCIA	5			D	E, F			
	4			C	A, G, I			
		FENOMENO MEDIATO				FENOMENO INMEDIATO		
	3			B, H	J			
	2							
	1							
		FENOMENO POSTERGABLE				FENOMENOS MENOS URGENTES		
		0	1	2	3	4	5	
	GOBERNABILIDAD							

En la matriz IGO se presenta en el factor de las “X” la gobernabilidad y en las “Y” la Importancia.

La información presentada en la matriz es el resultado de la evolución obtenida en los factores de cambio, colocando la información obtenida, dentro del plano cartesiano, ateniendo así un resultado final.

3.3.3 RESULTADO DE PONDERACION

El resultado obtenido de la matriz IGO nos proporciona información de mucho valor ya que nos muestra las prioridades de las áreas que componen el turismo del departamento, para generar propuestas de proyectos a corto mediano y largo plazo.

PRIORIZACION DE FACTORES DE CAMBIO	
PRIORIDAD	FACTORES DE CAMBIO
Fenómenos Inmediatos	-----
Fenómenos Mediatos	Medioambiente
	Economía
	Infraestructura
	Accesibilidad
	Seguridad
	Cultural
	Señaletica
Fenómenos Postergables	Paisajística
	Salud
	Política
Fenómenos menos Urgentes	-----

3.4 PROPUESTA DE PLAN ESTRATÉGICO.

3.4.1 INTRODUCCIÓN AL PLAN ESTRATÉGICO.

Habiendo finalizado los procesos anteriores, continuamos con la formulación de nuestra propuesta en base a los resultados obtenidos en la investigación y análisis del turismo observado en el departamento de Sonsonate.

El Departamento cuenta con muchos tipos de turismo como sol y playa, aventura, religioso, rural, gastronomía, alojamiento, entre otros, los cuales deben ser potenciados, para que se desarrolle aun más.

Para ello se generaron propuestas de acciones, proyectos y programas, de estas propuestas solo desarrollaremos la propuesta de rutas turísticas, cumpliendo así con nuestro objetivo inicial, determinado en la primera etapa de nuestro trabajo de graduación.

Pero para que estas propuestas de rutas funcionen, se necesitan proyectos y programas específicos para lograr el objetivo de estas, en los rubros mas importantes como son: Economía, Medioambiente, Accesibilidad, Paisajística, Señalética Turística, Infraestructura, transporte, Salud, Seguridad publica y Políticas, tomando en cuenta las proyecciones que en el momento de la visita a cada municipio se nos fueron expuestos.

La finalidad del plan, es presentar una guía metodológica, que oriente las actividades a las autoridades locales, estatales y equipos técnicos, que trabajen en la planificación y administración del desarrollo turístico.

Este plan estratégico inicia formulando la visión y misión de ser del plan, con la finalidad de orientar los proyectos planteados para poder ayudar a la gestión de las comunidades a quienes esta dirigido, logrando así el objetivo de desarrollar el turismo en el departamento de Sonsonate, para luego presentar los cuadros de propuestas de acciones, proyectos y programas.

3.4.2 VISION

La Visión es el primer elemento que se convierte en un punto muy importante para iniciar nuestra propuesta al “Plan de Desarrollo Turístico para el departamento de Sonsonate”. De tal manera la visión la planteamos de la siguiente manera:

El desarrollo turístico del Departamento de Sonsonate, llegue a todos los municipios, mediante varias acciones donde están incluidos todos los actores de la sociedad. Una acción concreta son las rutas turísticas que se conviertan en productos turísticos sostenibles y posicionar al Departamento de Sonsonate como un destino propicio para el turista extranjero y nacional.

3.4.3 MISION

La misión en el presente plan se vuelve una guía general que busca ordenar las acciones básicas para que las instituciones encaminen sus buenos oficios en el cumplimiento de las acciones, proyectos, planes y programas que se desarrollan en este plan.

Se debe compartir la misión con todas las instituciones que tienen participación directa e indirectamente en este rubro del turismo.

La misión la definimos de la siguiente manera:

Difundir los recursos y atractivos del Departamento de Sonsonate, mejorar y potenciar la infraestructura asociada al sector, promocionar la vivencia y tradición de los municipios del territorio departamental, formar a las comunidades en normas de limpieza y trato al turista, darle sostenibilidad y permanencia a las rutas propuestas y existentes.

3.5 PLAN DE DESARROLLO TURÍSTICO PARA EL DEPARTAMENTO DE SONSONATE.

A continuación se presentan los cuadros resumen de las propuestas de estrategias y lineamientos ordenadas por grado de Priorización, con el objetivo de llevar a cabo estos programas y proyectos dentro del Departamento de Sonsonate.

3.5.1 ECONOMIA

PROPUESTA DE LINEAMIENTOS, ACCIONES, PROGRAMAS Y PROYECTOS			
LINEAMIENTO ESTRATEGICO	ACCIONES	PROGRAMAS/ PROYECTOS	EJECUCION
Fomentar el desarrollo económico del Departamento de Sonsonate	a) Mejoramiento del acceso a créditos para el desarrollo de las MIPYMES con enfoque turístico. b) Mejorar la infraestructura bancaria nacional. c) Plan de incentivos a bancos, que se establezcan en municipios de extrema pobreza. d) Desarrollar cursos y capacitaciones para crear una cultura empresarial.	1. Generar Políticas de Apoyo a la Micro y Pequeña Empresa. 2. Generar Políticas de Capacitación a Empresarios Turísticos. 3. Creación de nuevas rutas turísticas que cubra los atractivos con mayor potencial.	Mediano Plazo

3.5.2 MEDIOAMBIENTE

PROPUESTA DE LINEAMIENTOS, ACCIONES, PROGRAMAS Y PROYECTOS			
LINEAMIENTO ESTRATEGICO	ACCIONES	PROGRAMAS/ PROYECTOS	EJECUCION
Gerenciar y regular los recursos naturales con la finalidad de desarrollar turismo sostenible.	<ul style="list-style-type: none"> a) Aplicar el marco normativo medioambiental. b) Fortalecer la policía medioambiental y guarda parques. c) Crear espacios de interpretación de la vida silvestre y marina. d) Crear parques nacionales con infraestructura adecuada en Los Cóbanos, Plan de Amayo. e) Política de creación de parques nacionales. f) Vigilancia y supervisión de los mantos acuíferos del departamento. g) Regular la construcción de parques acuáticos municipales y privados. h) Difundir los recursos naturales que posee el departamento. 	<ul style="list-style-type: none"> 1. Crear la Inspectoría del Medioambiente y Recursos Naturales. 2. Plan Nacional de Parques Nacionales. 3. Plan Nacional de Difusión de los Atractivos Naturales. 4. Actualizar los Cursos de Protección del Medioambiente. 5. Crear La Política de Protección a los Recursos y atractivos Naturales 	Mediano Plazo

3.5.3 INFRAESTRUCTURA

PROPUESTA DE LINEAMIENTOS, ACCIONES, PROGRAMAS Y PROYECTOS			
LINEAMIENTO ESTRATEGICO	ACCIONES	PROGRAMAS/ PROYECTOS	EJECUCION
Fomentar el turismo de congresos o reuniones, mejorando y diversificando la infraestructura existente.	<ul style="list-style-type: none"> a) Proponer la construcción y remodelación de centros para congresos y convenciones en los municipios de Acajutla y Sonsonate e Izalco. b) Difundir y proponer la oferta en infraestructura hotelera y de alojamiento que posee el departamento. c) Diseñar un plan de promoción que involucre a todos los prestadores de servicios (hoteles, restaurantes, parques acuáticos y otros). d) Equipar y diseñar en los espacios protegidos áreas de recreación y de servicios básicos en coordinación con el Ministerio del Medio Ambiente. 	<ul style="list-style-type: none"> 1. Construcción de centro de congresos y convenciones en los municipios de Sonsonate y Acajutla. 2. Reconstrucción del Círculo deportivo estudiantil de Sonsonate. 3. Diseño y construcción del centro de interpretación de la vida silvestre en Plan de Amayo, municipio de Caluco. 4. Diseño y construcción del centro de interpretación de la vida marina en playa los Cóbanos, municipio de Acajutla 	Mediano Plazo

<p>Gerenciar los recursos y atractivos del municipio, regulándolos, conservándolos e identificando nuevos.</p>	<p>e) Mantener el inventario de los recursos y atractivos turísticos del municipio.</p> <p>f) Diseño de áreas y espacios recreativos e interpretativos para cada municipio.</p> <p>g) Establecer ordenanzas municipales para regular el uso del espacio público, de uso de suelo e imagen urbana.</p>	<ol style="list-style-type: none"> 1. Reconstrucción de la estación del tren en Armenia y utilizarla como museo. 2. Diseño del Centro Recreativo en el predio continuo en la Estación del tren municipio de Armenia. 3. Diseño de la ampliación del balneario El Yanki, municipio de Nahulingo. 4. Reconstrucción de las vías del ferrocarril para utilización del mismo en recorridos cultural. 5. Rescate y remodelación del balneario los Gutiérrez en Santo Domingo de Guzmán. 6. Construcción de mobiliario e infraestructura en el balneario el pescadito de oro Nahulingo. 7. Reconstrucción de casa Barrientos para museo municipal en Izalco 	<p>Mediano Plazo</p>
--	---	--	----------------------

3.5.4 ACCESIBILIDAD

PROPUESTA DE LINEAMIENTOS, ACCIONES, PROGRAMAS Y PROYECTOS			
LINEAMIENTO ESTRATEGICO	ACCIONES	PROGRAMAS/ PROYECTOS	EJECUCION
Mejoramiento y protección de las vías de conectividad que llevan a los destinos turísticos.	<ul style="list-style-type: none"> a) Adecuar la Accesibilidad entre municipios. b) Mejora la oferta de la infraestructura portuaria para el puerto de Acajutla en lo turístico y deportivo. c) Mejora la accesibilidad fronteriza hacia los destinos turísticos del Departamento. d) Observación y revisión técnica de las vías terrestres que proporcionan accesibilidad a las rutas turísticas. e) Trazo y recuperación de caminos y senderos que dan acceso a los recursos turísticos. f) Iluminación, limpieza y ornamentación de las vías principales que sirven a los municipios. g) Establecer transporte turístico. 	<ul style="list-style-type: none"> 1. Programa de Levantamiento Vial en el Departamento de Sonsonate. 2. Construcción de calle de concreto hidráulico entre el Municipio de Santa Catarina Masahuat y Salcoatitán. 3. Carpeteo y mantenimiento entre el Municipio de Santa Catarina Masahuat y San Antonio del Monte. 4. Programa de iluminación, limpieza y ornato dentro del Departamento de Sonsonate. 	Mediano Plazo

3.5.5 SEGURIDAD

PROPUESTA DE LINEAMIENTOS, ACCIONES, PROGRAMAS Y PROYECTOS			
LINEAMIENTO ESTRATEGICO	ACCIONES	PROGRAMAS/ PROYECTOS	EJECUCION
Proporcionar servicios de seguridad de optima calidad a todo el Departamento	<ul style="list-style-type: none"> a) Crear puestos de control policial en sitios de interés turístico. b) Difundir las normativas que en materia de seguridad publica se manejan. c) Desarrollar planes de asistencia y seguridad en carretera. 	<ul style="list-style-type: none"> 1. Colocación de puestos de información y politur en lugares estratégicos en rutas turísticas. 2. Plan de seguridad para rutas y polos turísticos. 	Mediano Plazo

3.5.6 CULTURAL

PROPUESTA DE LINEAMIENTOS, ACCIONES, PROGRAMAS Y PROYECTOS			
LINEAMIENTO ESTRATEGICO	ACCIONES	PROGRAMAS/ PROYECTOS	EJECUCION
Difundir el valor del patrimonio cultural del Departamento de Sonsonate.	<ul style="list-style-type: none"> a) Preservar el patrimonio arqueológico y arquitectónico. b) Fomentar la investigación y aplicación de las leyes para la protección de los sitios históricos. c) Promoción de festivales gastronómicos. d) Promoción de fiestas patronales y culturales. e) Difundir de las distintas tradiciones, sitios y atractivos en el departamento. 	<ul style="list-style-type: none"> 1. Plan de restauración de edificios con valor histórico. 2. Plan Departamental de Difusión y Preservación de las Tradiciones de Sonsonate. 3. Diseño e implementación de Ruta turística que fomenten la Preservación y Gozo de la Cultura y Tradiciones. 	Mediano Plazo

3.5.7 SEÑALETICA

PROPUESTA DE LINEAMIENTOS, ACCIONES, PROGRAMAS Y PROYECTOS			
LINEAMIENTO ESTRATEGICO	ACCIONES	PROGRAMAS/ PROYECTOS	EJECUCION
Fomentar la cooperación de todos los agentes de cada municipio para diseñar y desarrollar un plan de Señalización turística.	<p>a) Diseñar un plan de señalización turística estandarizado que ayude al turista nacional e internacional.</p> <p>b) Diseñar un plan de señalización turística para los recursos y atractivos de los municipios.</p> <p>c) Diseñar un plan de señalización turística dirigido a espacios y rutas identificando los senderos peatonales.</p> <p>d) Diseñar un plan de señalización urbana que oriente y dirija el flujo turístico a las rutas propuestas y existentes.</p>	<ol style="list-style-type: none"> 1. Colocación de señalización vial en las arterias primarias y secundarias dentro del departamento. 2. Colocación de señalización turística de las rutas propuestas. 3. Señalización de los atractivos y recursos existentes en el Departamento de Sonsonate. 	Mediano Plazo

3.5.8 PAISAJISTICA

PROPUESTA DE LINEAMIENTOS, ACCIONES, PROGRAMAS Y PROYECTOS			
LINEAMIENTO ESTRATEGICO	ACCIONES	PROGRAMAS/ PROYECTOS	EJECUCION
Potenciación para resaltar los diferentes recursos paisajísticos del Departamento de Sonsonate.	<ul style="list-style-type: none"> a) Minimización de los impactos visuales que afectan la imagen urbana de cada municipio. b) Resaltar y recuperar los edificios que posean valor histórico. c) Desarrollar un programa de diseño y construcción de miradores turísticos para el Departamento de Sonsonate. d) Diseñar un programa de limpieza y mejora de los recursos turísticos de los municipios. e) Promoción de las bellezas paisajísticas identificadas en el territorio del Departamento. 	<ul style="list-style-type: none"> 1. Diseño de miradores turísticos en el departamento de Sonsonate. 2. Recuperación de la imagen urbana de cada uno de los municipios. 3. Difusión de los atractivos y recursos que posee el Departamento de Sonsonate. 	Largo Plazo

3.5.9 SALUD

PROPUESTA DE LINEAMIENTOS, ACCIONES, PROGRAMAS Y PROYECTOS			
LINEAMIENTO ESTRATEGICO	ACCIONES	PROGRAMAS/ PROYECTOS	EJECUCION
Proporcionar servicios de salud de mejor calidad y educación sanitaria a la población de cada municipio del Departamento.	<ul style="list-style-type: none"> a) Desarrollar planes y programas de limpieza y cuidado de los recursos por cada municipio. b) Desarrollar campañas de educación en cuanto al manejo de los desechos, como la basura a la población. c) Diseñar planes de equipamiento y mobiliario necesario para su funcionamiento. d) Cobertura del servicio en las áreas rurales. e) Personal especializado en las áreas rurales. f) Acercamiento del servicio de salud a los sitios turísticos. 	<ul style="list-style-type: none"> 1. Diseño de mobiliario urbano en el departamento de Sonsonate. 2. Capacitación a las comunidades sobre el manejo de desechos. 3. Diseño e instalación de tuberías de aguas negras en cascos urbanos y alrededores a sitios y atractivos turísticos. 	Largo Plazo

3.5.10 POLITICA

PROPUESTA DE LINEAMIENTOS, ACCIONES, PROGRAMAS Y PROYECTOS			
LINEAMIENTO ESTRATEGICO	ACCIONES	PROGRAMAS/ PROYECTOS	EJECUCION
Definir el Desarrollo del Turismo como Factor de Crecimiento Económico y Social.	<ul style="list-style-type: none"> a) Aplicación de Leyes. b) Generación de planes, leyes y normativas para desarrollar el turismo. c) Compromiso por parte de las autoridades, en materia de turismo. d) Planificación de un itinerario de transporte turístico considerando el transporte publico. e) Definir paradas de autobuses, terminales y centros de información sobre transporte. f) Organización de las autoridades y los empresarios de los municipios. 	<ul style="list-style-type: none"> 1. Desarrollar Plan Vigía de Ejecución de Normativas Turísticas. 2. Generar Políticas de Desarrollo de Rutas y Polos Turísticos. 3. Generar transporte Turístico que de Servicio a las Rutas Turísticas. 4. Crear Plan de Equipamiento Urbano para el Departamento de Sonsonate. 5. Generar Política y Reglamento de Diseño y Construcción de Parques Acuáticos y Centros de Recreación Turística. 	Largo Plazo



3.6 RUTAS TURISTICAS PROPUESTAS

3.6 RUTAS TURISTICAS PROPUESTAS.

El departamento de Sonsonate es rico en tradiciones, historia, paisajes, sol, playa, montaña y cultura. Estos factores turísticos presentan la oportunidad de desarrollar este rubro, mediante rutas y polos de turismo, consideramos potenciar el turismo mediante estas ofertas teniendo en cuenta:

1. Las rutas dan la oportunidad de integrar o incluir a los municipios que cuentan con pocos atractivos o recursos naturales, hermanando comunidades, municipalidades o micro regiones.
2. Se unifican esfuerzos en lo económico, recursos humanos, publicidad, infraestructura y seguridad social.
3. Se crean polos de desarrollo turísticos mejor integrados llegando a ser circuitos turísticos de gran demanda.
4. La experiencia positiva de rutas como: de la Paz, Las Flores que es la más cercana y de la cual participa el departamento.

A continuación se presentan seis propuestas de rutas turísticas para el departamento de Sonsonate:

TURISMO DE SONSONATE
GUIA INFORMACIÓN - HOTELES

- 1** Hostel y Restaurante Villa Esmeralda
 Ubicación: Playa Metalio Sonsonate
- 2** Hostel y Restaurante Beach Blue Mery
 Ubicación: Playa Metalio Cantón Suncita
- 3** Hostel y Restaurante Vista al Mar
 Ubicación: Playa Metalio Cantón Suncita
- 4** Hostel los Cobanos Village Longe
 Ubicación: Playa Metalio Cantón Suncita
- 5** Oasis Ling Tour
 Ubicación: Playa Metalio Cantón Suncita
- 6** Cabañas Campo Bello
 Ubicación: 2Km antes de llegar al Parque Cerro Verde
- 7** Casa de Cristal
 Ubicación: 2Km antes de llegar al Parque Cerro Verde
- 8** Hotel Posada el Encanto
 Ubicación: Col. Esmeralda, Carretera a los Naranjos.
- 9** Hotel Anahuat
 Ubicación: Col. Esmeralda, Carretera a los Naranjos.
- 10** Finca el Potezuelo
 Ubicación: Cantón San Juan de Dios
- 11** Finca Agro Ecológica San Jorge
 Ubicación: Desvío a Cuisnahuat y Sta. Isabel Ishuatán.
- 12** Hotel Plaza
 Ubicación: 9ª Calle Pte. Barrio el Ángel
- 13** Hotel Agape
 Ubicación: Carretera a San Salvador Km 63 1/2, Sonzacate



GUIA INFORMACION HOTELES, DEPARTAMENTO DE SONSONATE



PROYECTO

"PLAN DE DESARROLLO TURÍSTICO PARA EL DEPARTAMENTO DE SONSONATE"

UBICACION

DEPARTAMENTO DE SONSONATE

CONTENIDO DE LA HOJA

" GUIA INFORMACIÓN HOTELES, DEPARTAMENTO DE SONSONATE. "

PRESENTA:

BERRIOS REYES, WENDY ROXANA
 CORDERO BARAHONA, LAURA VIOLETA
 MONRROY, CESAR SALVADOR

DOCENTE ASESOR:

ARQ. FREDY REYNALDO JOMA

FECHA: marzo 2010	ESCALA PLOTEO 1:1	ESCALA: 1:250,000
CORRELATIVO		HOJA:

ARPSM 17 / 24

ANSI B

TURISMO DE SONSONATE		TURISMO DE SONSONATE	
GUIA INFORMACIÓN - RESTAURANTES		GUIA INFORMACIÓN - RESTAURANTES	
1	 Restaurante Acajutla Ubicación: Av. Miramar del Barrio las Peñas	17	 Restaurante Bans Ubicación: Boulevard las Palmeras, Km 63 1/2 Carretera hacia San Salvador
2	 Restaurante el Pedregal Ubicación: Calle los Cobonitos Punta Remedios	18	 Restaurante Chiken Steak Ubicación: Boulevard las Palmeras Km 64
3	 Restaurante Los Jalapeños Ubicación: Calle Araujo y 2da Av. Norte	19	 Restaurante Acajutla Ubicación: Boulevard las Palmeras, Km 63 1/2, Quinta San Julian Carretera hacia San Salvador
4	 Café y Típicos el Sabor de mi Pueblo Ubicación: 5' Calle Pte. y Calle 3' de Abril	20	 Restaurante 5 Pimientas Ubicación: 2' Av Sur Frente a Sub-Estación CLESA Bululu
5	 Restaurante las Veraneras Ubicación: Pje Agua Caliente #1 Barrio la Cruz	21	 Restaurante Doña Laura Ubicación: Boulevard las Palmeras, Km 63 1/2, Sonzacate
6	 Shutecak Ubicación: Calle Principal Municipio de Caluco		
7	 Restaurante Guadalupano Ubicación: 2da Calle Ote. No 12		
8	 Montaña KFE Ubicación: Km 80 1/2 Cantón los Narajos		
9	 Restaurante y Estancia los Trozos Ubicación: 2' Calle Oriente No 12		
10	 Restaurante R&R Ubicación: Calle Merceditas Caceres #1-2		
11	 Eco Parquer San Bernardo Ubicación: Km 93 1/2 Cton el Canelo, Hacia los Naranjos		
12	 Restaurante Portal de la Montaña Ubicación: Calle Principal de Salcoatitán Hacia Ahuachapán 500 mt arriba de la Gasolinera romalor		
13	 Parque y Restaurante la Colina Ubicación: Km 82 1/ 2 Carretera Salcoatitán, Juayua		
14	 Restaurante y Vivero los Patios Ubicación: Av Gral Francisco Salaverria, Salcoatitán		
15	 Quinta los Girasoles Ubicación: Entrada a San Julián		
16	 Finca Agroecología San Jorge Ubicación: Desvio a Cuisnahuat y Santa Isabel Ishuatán		



GUIA INFORMACION RESTAURANTES, DEPARTAMENTO DE SONSONATE



PROYECTO

"PLAN DE DESARROLLO TURÍSTICO PARA EL DEPARTAMENTO DE SONSONATE"

UBICACION

DEPARTAMENTO DE SONSONATE

CONTENIDO DE LA HOJA

" GUIA INFORMACIÓN RESTAURANTE, DEPARTAMENTO DE SONSONATE. "

PRESENTA:

BERRIOS REYES, WENDY ROXANA
 CORDERO BARAHONA, LAURA VIOLETA
 MONRROY, CESAR SALVADOR

DOCENTE ASESOR:

ARQ. FREDY REYNALDO JOMA

FECHA:	ESCALA:
MARZO 2010	PLOTEO 1:1
CORRELATIVO	ESCALA: 1:250,000
	HOJA:

ARPSM 18 / 24



RUTA DEL DESAFIO

TEMÁTICA: Aventura	CRITERIOS: Afinidad de actividades.	DESTINATARIO: Turista Nacional y Extranjero	TIEMPO DE ESTANCIA: 4 días.	FECHAS DE VISITA: Cualquier día del año en especial verano.	ITINERARIO: 1° día: duerme en Izalco. 2° día: duerme en Juayúa. 3° día: duerme en Juayúa. 4° día : Estar en Juayúa
------------------------------	---	---	---------------------------------------	---	---

DESCRIPCIÓN DE LA RUTA:

En esta ruta pretende entrelazar todas aquellas actividades relacionadas con la actividad física en donde se pueden desarrollar actividades como montañismo, natación, acampar, recorrer ríos y caminatas en espacios naturales entre otros, es decir llevar a cabo el turismo de aventura.

TRAYECTORIA:

Inicia nuestro recorrido desde San Salvador, por la Carretera CA-8 dirigiéndonos al Oeste del territorio salvadoreño a 29 Km. Ingresando por el municipio de Izalco rodeado de paisaje natural y brindando tranquilidad, Entre el Cerro Verde de Santa Ana y el volcán de Izalco se localiza un bello lugar en donde se inicia el desafío con caminata, la cual se puede elegir subir al volcán de Izalco o al cerro verde. Al finalizar el día se acampa en "La Casa Cristal" o "Campo Bello" donde se tiene la opción de dormir en cabañas de madera o en tiendas de acampar, disfrutar del clima frío que caracteriza la zona. Continuando con la ruta nos dirigimos al Municipio de Santo Domingo de Guzmán, municipio conocido por la elaboración de ollas, cómales y pinturas, pasando por Sonsonate. Santo Domingo de Guzmán cuenta con cascadas, una de ellas es la "Cascada el Escuco" donde se desarrolla el turismo de aventura y rural. Para llegar hasta la cascada se realiza una caminata a lo largo del río Caulote; continuando la ruta, nos dirigimos al municipio de Juayúa, donde podemos disfrutar de "La Finca el Portezuelo" ubicado al 35Km de la Cascada el Escuco y a 1500 msnm, la finca ofrece a sus visitantes las opciones cabañas con todas las comodidades o cabañas de madera. Al amanecer se continúa con el desafío en cabalgata de montaña llegando a los ausoles en Ahuachapan, ciclismo de montaña, senderismo, visitas guías a los cafetales, disfrute del paisaje, vegetación y fauna, caminata a la laguna verde, para luego continuar al Municipio de Apaneca, donde finaliza nuestro recorrido. En cada uno de los municipios a visitar le ofrece alojamiento y gastronomía.

QUE SE OFRECE EN CADA TRAMO DE LA RUTA:	Montañismo: Guía, Transporte 4x4 hasta cierta zona.	Ciclismo: Guía, bicicleta de montaña	Acampar: Tiendas p/ acampar	Balnearios: Área de balneario natural	Caminatas: En volcan y montaña
--	---	--	---------------------------------------	---	--

RUTA DEL DESAFIO	
LINEAMIENTOS	ACCIONES
<ul style="list-style-type: none"> • Adecuación y seguridad del recorrido de la ruta. • Se deberá señalar la ruta turística, para dirigir a los visitantes hacia los sitios propuestos. • Los prestadores de servicios deberán tener la capacidad de captación de visitantes, tanto extranjeros como nacionales. • Personal capacitado. • Servicios básicos. 	<ol style="list-style-type: none"> 1. Mejoramiento y mantenimiento a todas las arterias de circulación dentro de la ruta. 2. Señalización a lo largo de los recorridos. 3. Identificación de la flora de los sitios a visitar dentro de la ruta. 4. Seguridad a lo largo del recorrido y en los sitios que incluyen la ruta. 5. Capacitación del personal para guiar y recibir a los turistas. 6. mejoramiento en los servicios básicos en los municipios involucrados.

ESTADO DE LA CALLE:

90 de la calle se encuentra pavimentada

VEHICULO RECOMENDADO:

4 x 4

**ATRATIVOS/ RECURSOS/PRESTADORES
SERVICIOS RUTA DEL DESAFIO**

- 1 Casa de Cristal o Campo Bello
- 2 Cascada el Escuco
- 3 Finca el Portezuelo

SIMBOLOGÍA

- Red Vial primaria
- Red Vial Secundaria
- Ruta el Desafío

**PROYECTO**

**"PLAN DE DESARROLLO
TURÍSTICO PARA EL
DEPARTAMENTO DE SONSONATE "**

UBICACION

DEPARTAMENTO DE SONSONATE

CONTENIDO DE LA HOJA

**" RUTA TURISTICA DEL DESAFIO,
DEPARTAMENTO DE SONSONATE. "**

PRESENTA:

BERRIOS REYES, WENDY ROXANA
 CORDERO BARAHONA, LAURA VIOLETA
 MONROY, CESAR SALVADOR

DOCENTE ASESOR:

ARQ. FREDY REYNALDO JOMA

FECHA: MARZO 2010	ESCALA PLOTEO 1:1	ESCALA: 1:200,000
----------------------	----------------------	----------------------

CORRELATIVO	HOJA:
-------------	-------

ARPSM 19	19 / 24
----------	---------

RUTA DEL DESAFIO - DEPARTAMENTO DE SONSONATE

ANSI B



RUTA DEL SABOR SALVADOREÑO

TEMÁTICA: Gastronomía	CRITERIOS: Afinidad de actividades.	DESTINATARIO: Turista Nacional y Extranjero	TIEMPO DE ESTANCIA: Indefinido, el turista puede disponer de un par de horas, hasta un par de días.	FECHAS DE VISITA: Cualquier día del año en especial fin de semana.	ITINERARIO: El recorrido puede realizarse en cualquier tramo de la ruta o desde el inicio propuesto y hospedarse en los hoteles y hostales de la zona.
---------------------------------	---	---	---	--	--

DESCRIPCIÓN DE LA RUTA:

En esta ruta se pretende entrelazar todos aquellos municipios en donde los habitantes elaboren comida típica, con el objetivo de dar a conocer a el turista extranjero y nacional, las tradiciones de cada municipio en cuanto a su gastronomía.

TRAYECTORIA:

La ruta inicia desde San Salvador por la carretera CA-8 dirigiéndonos al Oeste del territorio salvadoreño, ingresando al municipio de Izalco, en el Parque Central, en sus alrededores se puede saborear la comida típica como yuca con chicharrón y unas deliciosas pupusas de maíz hechas en comal de barro, además de sus restaurantes y hostales, para luego dirigimos a nuestro siguiente destino, San Julián, el cual se caracteriza por la producción de lácteos, que van desde todo tipo de cremas, quesos y sorbetes, también visitar sus áreas de comida y venta de artesanías; continuando con nuestra ruta llegando a Caluco, este municipio le ofrece a los turistas los balnearios : balneario municipal Shutecat y Balneario Entre Ríos, además su popular sopa de gallina india y de pata. Nuestra próxima parada es en el Municipio de Salcoatitán, perteneciente también a ruta de las flores, en su Parque Central se puede saborear de yuca salcochada con chicharrón, mientras se disfruta de su clima; continuamos con el Municipio de Juayúa, que también forma parte de la ruta de las flores, en dicho municipio todos los fines de semana se lleva a cabo el festival astronómico, aquí se puede disfrutar de todo tipo de comida, comprar orquídeas o cualquier tipo de artesanías y disfrutas de artistas nacionales; continuando nuestro recorrido llegamos a Nahuizalco, en este municipio al llegar la noche en el centro urbano, se puede saborear todo tipo de carne en el “mercado de carnes”. El último Municipio a visitar es Acajutla para disfrutar de la playa y degustar de su platillo principal en los diferentes restaurante, los mariscos. Finalizando en este municipio el recorrido, satisfaciendo con una variedad de gustos y sabores nacionales.

QUE SE OFRECE EN CADA TRAMO DE LA RUTA:	Gastronomía: Platillos típicos, comida a la carta, mariscos	Alojamiento: Hostales y hoteles	Artesanías: Artistas nacionales, paisaje, sorbetes.	Sol y playa: Área de balneario natural, y playa	Montaña: Clima fresco y paisaje
--	---	---	---	---	---

RUTA DEL SABOR SALVADOREÑO

LINEAMIENTOS	ACCIONES
<ul style="list-style-type: none"> • Adecuación y seguridad del recorrido de la ruta. • Se deberá señalar la ruta turística, para dirigir a los visitantes hacia los sitios propuestos. • Los prestadores de servicios deberán tener la capacidad de captación de visitantes, tanto extranjeros como nacionales. • Personal capacitado. • Servicios básicos. • Dotar de equipamiento urbano. 	<ol style="list-style-type: none"> 1. Mejoramiento y mantenimiento a todas las arterias de circulación dentro de la ruta. 2. Señalización a lo largo de los recorridos. 3. Remodelación y unificación de lugares de comida por municipios. 4. Seguridad a lo largo del recorrido y en los sitios que incluyen la ruta. 5. Capacitación del personal para guiar y recibir a los turistas. 6. mejoramiento en los servicios básicos en los municipios involucrados. 7. Unificar equipamiento urbano por municipio. 8. Unificar por municipios rótulos e información en los establecimientos.

ESTADO DE LA CALLE:

90 de la calle se encuentra pavimentada




VEHICULO RECOMENDADO:

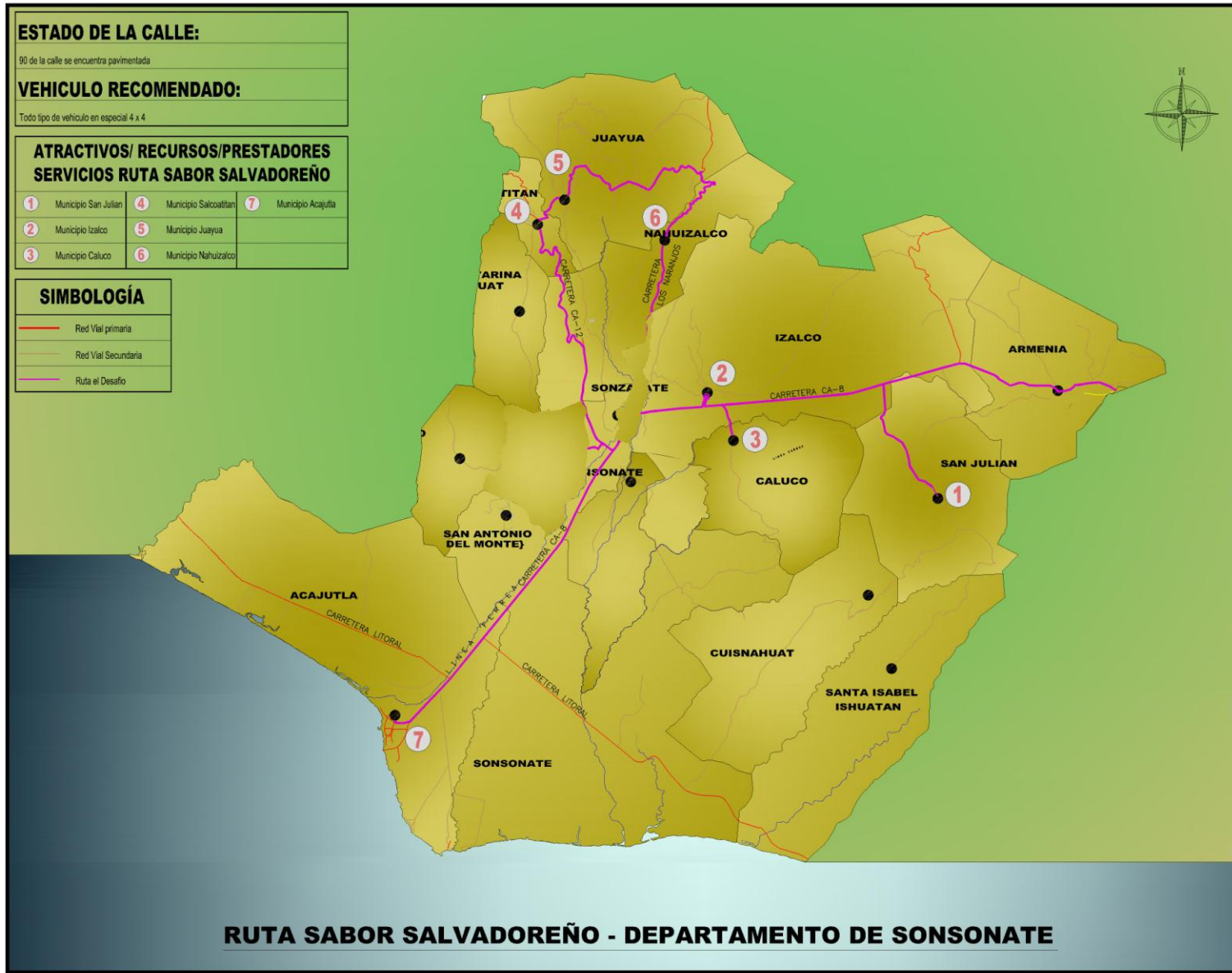
Todo tipo de vehiculo en especial 4 x 4

**ATRATIVOS/ RECURSOS/PRESTADORES
SERVICIOS RUTA SABOR SALVADOREÑO**

1	Municipio San Julian	4	Municipio Salcoatlán	7	Municipio Acajutla
2	Municipio Izalco	5	Municipio Juayua		
3	Municipio Caluco	6	Municipio Nahuizalco		

SIMBOLOGÍA

	Red Vial primaria
	Red Vial Secundaria
	Ruta el Desafío

**RUTA SABOR SALVADOREÑO - DEPARTAMENTO DE SONSONATE****PROYECTO**

**"PLAN DE DESARROLLO
TURÍSTICO PARA EL
DEPARTAMENTO DE SONSONATE "**

UBICACION

DEPARTAMENTO DE SONSONATE

CONTENIDO DE LA HOJA

**" RUTA TURISTICA SABOR
SALVADOREÑO, DEPARTAMENTO DE
SONSONATE. "**

PRESENTA:

BERRIOS REYES, WENDY ROXANA
CORDERO BARAHONA, LAURA VIOLETA
MONRROY, CESAR SALVADOR

DOCENTE ASESOR:

ARQ. FREDY REYNALDO JOMA

FECHA:	ESCALA:	ESCALA:
MARZO 2010	PLOTEO 1:1	1:200,000
CORRELATIVO	HOJA:	

ARPSM 20 20/24

ANSI B



RUTA DEL ARTESANO

TEMÁTICA: Artesanías	CRITERIOS: Afinidad de actividades.	DESTINATARIO: Turista Nacional y Extranjero	TIEMPO DE ESTANCIA: Indefinido, el turista puede disponer de un par de horas, hasta un par de días.	FECHAS DE VISITA: Cualquier día del año.	ITINERARIO: Se puede recorrer cualquier tramo de la ruta y si la intención del turista es continuar el siguiente día se puede hospedar en los hoteles de la zona.
--------------------------------	---	---	---	--	---

DESCRIPCIÓN DE LA RUTA:

En esta ruta se pretende relacionar todos aquellos municipios en donde los habitantes lleven a cabo trabajos artesanales hechas en el Municipio, con el objetivo de mantener las tradiciones, dándolas a conocer a los turistas y generar fuentes de empleo a los habitantes de la zona.

TRAYECTORIA:

Si Inicia la ruta saliendo de San Salvador por la carretera CA-8 dirigiéndonos al Oeste del territorio Salvadoreño, llegamos al Municipio de Santo Domingo de Guzmán, el cual elabora artículos en barro como ollas y cómales para uso domestico o decorativo; continuando con nuestra ruta llegamos al Municipio de Acajutla en donde se puede observar todo tipo de artesanías, en este lugar se pueden encontrar collares, pulseras hechos de cochas, piedras, caracoles en fin todo lo relacionado con el mar, al igual que artículos de decoración muy ingeniosos; continuando llegamos al Municipio de Juayúa donde se puede adquirir todo tipo de artesanías, en especial las elaboradas en añil, como prendas de vestir y accesorios; finalizando nuestro recorrido en el Municipio de Nahuizalco, donde a lo largo de la carretera CA-8 en el tramo que conduce de Sonsonate al Municipio de Nahuizalco, se localizan artesanías elaboradas en madera y mimbre, como muebles para el hogar. Con este recorrido se pretende fomentar la visita de los turistas, para que conozcan de nuestra cultura y adquieran los artículos elaborados por los pobladores de los municipios que comprenden esta ruta.

QUE SE OFRECE EN CADA TRAMO DE LA RUTA:	Ropa: Elaborada por gente del Municipio en añil (Juayúa)	Muebles: En Madera y Mimbre (Nahuizalco).	Artesanías: Elaboradas con conchas, caracoles, en fin cualquier objeto relacionado con el mar (Acajutla)..	Artículos nacionales : Ollas y cómales hechos en barro.	Cultura: Se puede observar el proceso en la elaboración de muebles de madera y mimbre, así como la fabricación de artesanías.
--	---	--	---	--	--

RUTA DEL ARTESANO	
LINEAMIENTOS	ACCIONES
<ul style="list-style-type: none"> • Adecuación y seguridad del recorrido de la ruta. • Se deberá señalar la ruta turística, para dirigir a los visitantes hacia los sitios propuestos. • Unificar los puestos de venta de artesanías. • Servicios básicos. • Dotar de equipamiento urbano. 	<ol style="list-style-type: none"> 1. Mejoramiento y mantenimiento a todas las arterias de circulación dentro de la ruta. 2. Señalización a lo largo de los recorridos. 3. Ordenar y ubicar los lugares de artesanías de forma estratégica. 4. Seguridad a lo largo del recorrido y en los sitios que incluyen la ruta. 5. Capacitación del personal para guiar y recibir a los turistas. 6. mejoramiento en los servicios básicos en los municipios involucrados. 7. Unificar equipamiento urbano por municipio. 8. Unificar por municipios rótulos e información en los establecimientos.

ESTADO DE LA CALLE:
90 de la calle se encuentra pavimentada

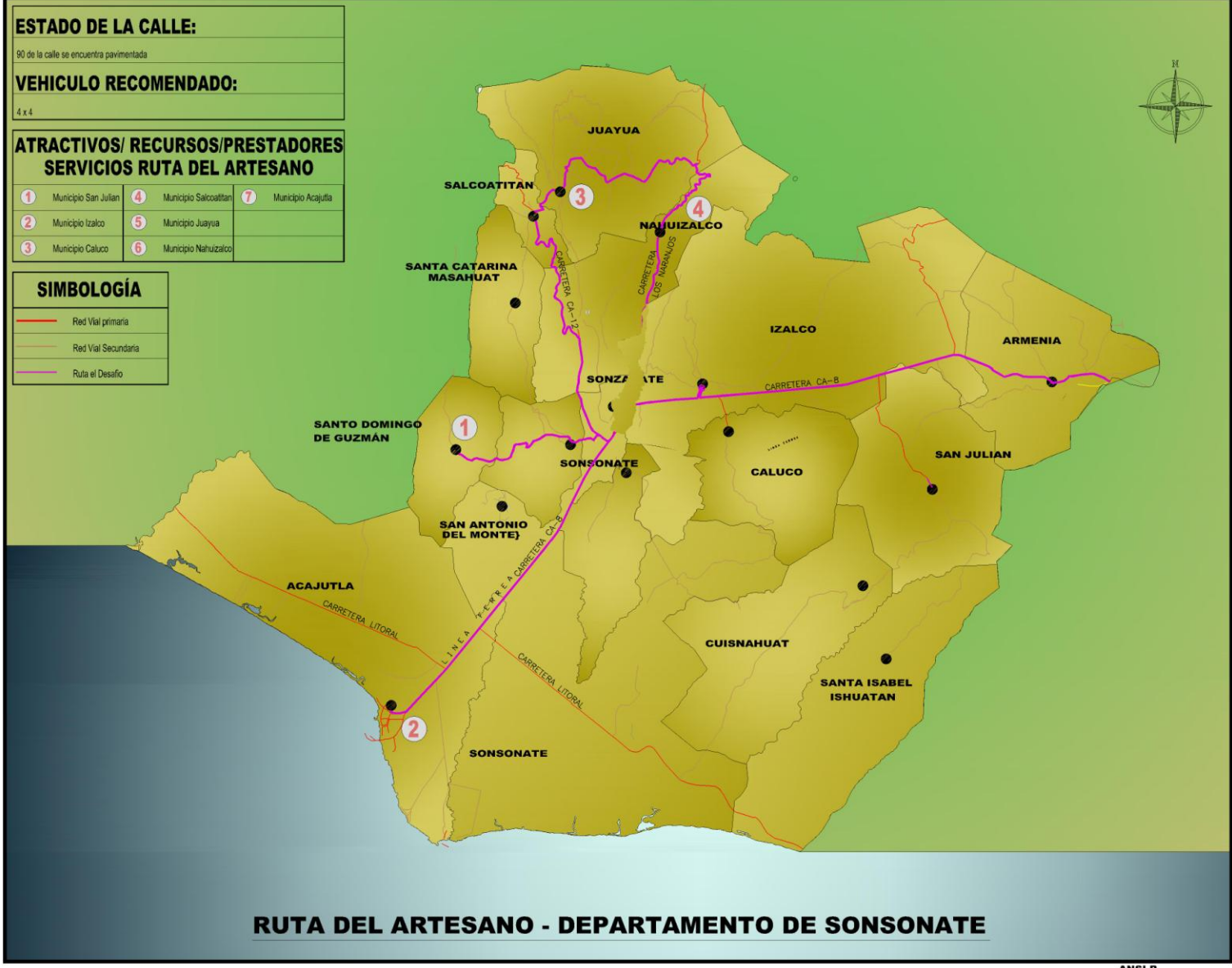
VEHICULO RECOMENDADO:
4 x 4

ATRACTIVOS/ RECURSOS/PRESTADORES SERVICIOS RUTA DEL ARTESANO

1	Municipio San Julian	4	Municipio Salcoatitán	7	Municipio Acajutla
2	Municipio Izalco	5	Municipio Juayua		
3	Municipio Caluco	6	Municipio Nahuizalco		

SIMBOLOGÍA

	Red Vial primaria
	Red Vial Secundaria
	Ruta el Desafío



RUTA DEL ARTESANO - DEPARTAMENTO DE SONSONATE

ANSI B



PROYECTO	
"PLAN DE DESARROLLO TURÍSTICO PARA EL DEPARTAMENTO DE SONSONATE"	
UBICACION	
DEPARTAMENTO DE SONSONATE	
CONTENIDO DE LA HOJA	
" RUTA TURISTICA DEL ARTESANO, DEPARTAMENTO DE SONSONATE. "	
PRESENTA:	
BERRIOS REYES, WENDY ROXANA	
CORDERO BARAHONA, LAURA VIOLETA	
MONRROY, CESAR SALVADOR	
DOCENTE ASESOR:	
ARQ. FREDY REYNALDO JOMA	
FECHA:	ESCALA:
MARZO 2010	1:1
ESCALA:	ESCALA:
1:200,000	
CORRELATIVO	HOJA:
ARPSM21	21/24



RUTA COBANOS - VIDA MARINA

TEMÁTICA: Sol y Playa	CRITERIOS: Afinidad de actividades.	DESTINATARIO: Turista Nacional y Extranjero	TIEMPO DE ESTANCIA: Indefinido, el turista puede disponer de un par de horas, hasta un par de días.	FECHAS DE VISITA: Cualquier día del año, en especial verano.	ITINERARIO: Primer día playas Los Cóbanos. Segundo día puerto artesanal Acajutla. Tercer día playa metalio opcional Nahulingo.
---------------------------------	---	---	---	--	--

DESCRIPCIÓN DE LA RUTA:

La ruta ofrece todas las actividades del turismo de Sol y playa como: natación, buceo, surf, voleibol de playa, fútbol de playa y todas las actividades propias de este tipo de turismo. Desde este lugar se puede tener actividades que pueden ser diferentes a las ya ofrecidas en el Municipio de Nahulingo que tiene atractivos de agua dulce en balnearios naturales y en el municipio de Sonsonate se puede tener actividades complementarias de tipo religioso cultural.

TRAYECTORIA:

La ruta inicia desde la ciudad capital hasta La cabecera del Departamento de Sonsonate, se puede tener acceso por medio de la carretera del Litoral directamente la municipio de Acajutla, comunicando a los atractivos por dicha carretera que sirve de colectora hacia y visee versa a los departamentos de Ahuchapan y el vecino país de Guatemala.

Acajutla dista de la ciudad Sonsonate 19.7 Km. Tomando la CA-8 calle en excelente estado, este municipio ofrece hoteles como el Decamerón ha Km. que tiene accesibilidad a playa; en Acajutla podemos encontrar playas como Los Cóbanos ahí se puede tener la experiencia y el contacto con la vida marina a través de los arrecifes de coral que por medio del buceo puede el turista tener dicha experiencia. O disfrutar de playas y de la vista que el puerto aporta para pescadores artesanales que se encuentra en el municipio de ahí a Km. a las playas de Metalio al cual se llega desde la calle litoral y calle que comunica al cantón que lleva el mismo nombre.

QUE SE OFRECE EN CADA TRAMO DE LA RUTA:	Sol y playa: Guía, Transporte 4x4 hasta cierta zona y botes de motor.	Caminatas: Por la playa, Paseo en botes, buceo y otros.	Alojamiento: Hoteles y hostales	Baño: Área de balneario natural/ artificial.	Gastronomía: Platillos típicos y a la carta.
--	--	--	------------------------------------	---	---

RUTA COBANOS – VIDA MARINA	
LINEAMIENTOS	ACCIONES
<ul style="list-style-type: none"> • Dotar de Equipamiento y mobiliario para la adecuación y limpieza de playas. • Permitir el desarrollo de la infraestructura complementaria, (hoteles, restaurantes, parques acuáticos y otros) pero en concordancia con el medio ambiente. • Recuperación y conservación ambiental del entorno litoral del área de los Cóbanos. • Capacitación a las comunidades sobre temas de cuidado y protección del medio ambiente y sensibilización de aquellos implicados en el trato con el turista. • Embellecimiento de los espacios urbanizados y de las áreas rurales. • Transformar el puerto de Acajutla en un acceso de cruceros que transportan turistas. 	<ol style="list-style-type: none"> 1. Mejoramiento y mantenimiento a todas las arterias de circulación dentro de la ruta. 2. Señalización a lo largo de los recorridos. 3. Seguridad a lo largo del recorrido y en los sitios que incluyen la ruta. 4. Capacitación del personal para guiar y recibir a los turistas. 5. mejoramiento en los servicios básicos en los municipios involucrados. 6. Unificar equipamiento urbano por municipio. 7. Unificar por municipios rótulos e información en los establecimientos.

ESTADO DE LA CALLE:

100 de la calle se encuentra pavimentada




VEHICULO RECOMENDADO:

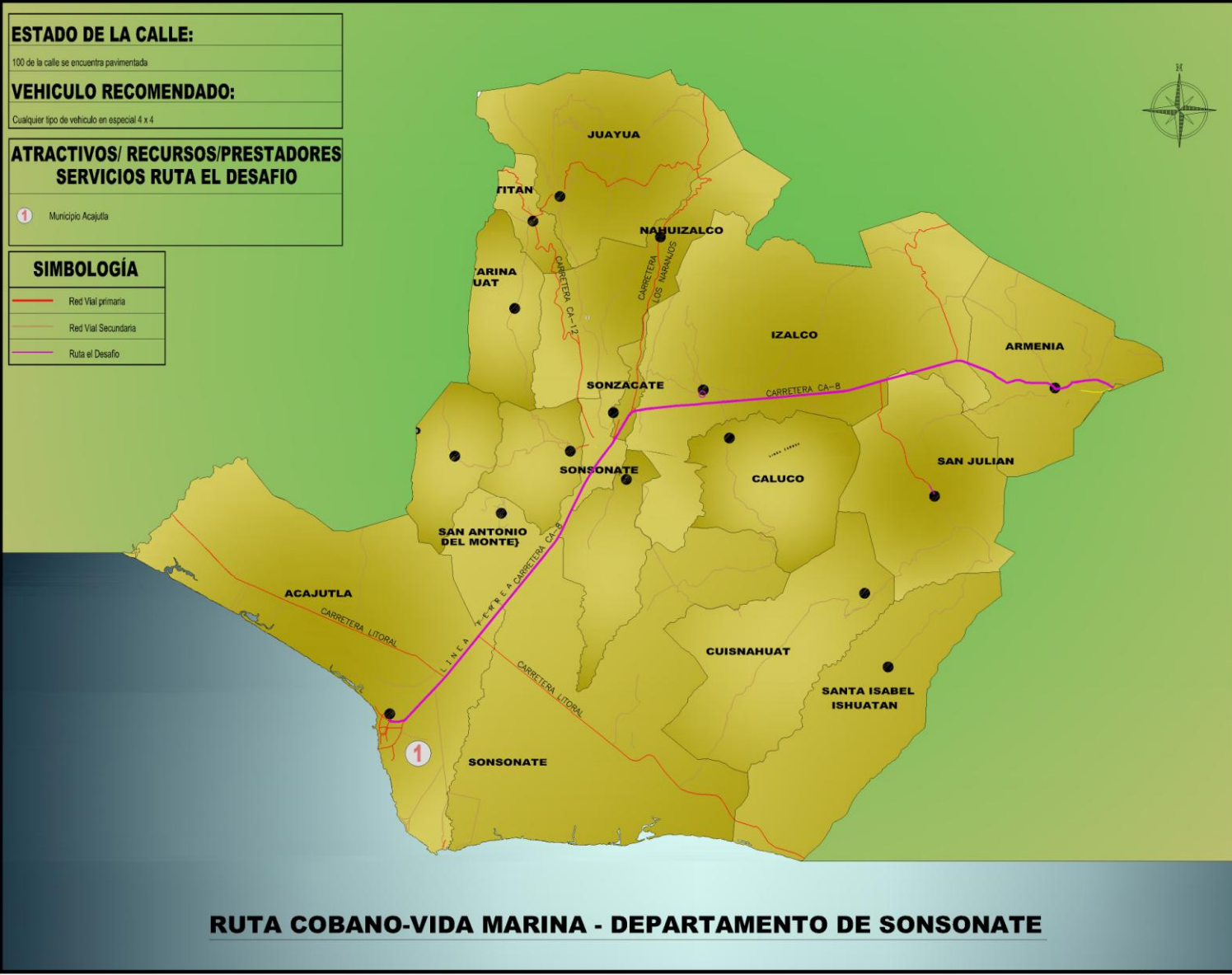
Cualquier tipo de vehiculo en especial 4 x 4

ATRATIVOS/ RECURSOS/PRESTADORES SERVICIOS RUTA EL DESAFIO

1 Municipio Acajutla

SIMBOLOGÍA

-  Red Vial primaria
-  Red Vial Secundaria
-  Ruta el Desafio



RUTA COBANO-VIDA MARINA - DEPARTAMENTO DE SONSONATE

ANSI B



PROYECTO

"PLAN DE DESARROLLO TURÍSTICO PARA EL DEPARTAMENTO DE SONSONATE"

UBICACION

DEPARTAMENTO DE SONSONATE

CONTENIDO DE LA HOJA

" RUTA TURISTICA COBANO-VIDA MARINA, DEPARTAMENTO DE SONSONATE. "

PRESENTA:

BERRIOS REYES, WENDY ROXANA
CORDERO BARAHONA, LAURA VIOLETA
MONROY, CESAR SALVADOR

DOCENTE ASESOR:

ARQ. FREDY REYNALDO JOMA

FECHA:	ESCALA:	ESCALA:
MARZO 2010	PLOTEO 1:1	1:200,000

CORRELATIVO	HOJA:
ARPSM 22	22/24



RUTA BALSAMO CAFE

TEMÁTICA: Turismo Rural	CRITERIOS: Afinidad de actividades.	DESTINATARIO: Turista Nacional y Extranjero	TIEMPO DE ESTANCIA: 3 días.	FECHAS DE VISITA: Cualquier día del año en especial verano y semana santa.	ITINERARIO: Primer día Izalco. Segundo día Caluco o San Julián. Tercer día Caluco.
-----------------------------------	---	---	---------------------------------------	--	--

DESCRIPCIÓN DE LA RUTA:

La ruta busca fomentar la complementariedad de las actividades rurales con el turismo sostenible que se elabora en fincas y por pequeños productores que ven en el bálsamo, café y otros productos agropecuarios su medio de atraer al turista. En marcada esta ruta en los paisajes que ofrecen El área protegida Los Farallones y en especial Plan de Amayo que comparten los siguientes municipios: Caluco, San Julián y Cuisnahuat. Potenciando esta oferta con los atractivos y recursos que el municipio de Izalco posee como polo de desarrollo.

TRAYECTORIA:

Este recorrido se inicia desde ciudad capital por la carretera panamericana y luego tomando la CA-8 a la altura del lugar denominado "Poliedro" a 59 km. de San Salvador se encuentra Izalco que presenta su casco histórico sus parques y la iglesia La Asunción con el lugar denominado "El Ilanito" considerado fosa común del levantamiento campesino de 1932, el jueves Santo se celebra "La posesión de los Cristos y en la culminación de la pascua otra celebración es la de "Los tronos" "(ver generalidades del municipio de Izalco), Otras opciones son: el balneario Atecozol, paseo por la haciendas Maria Auxiliadora y San Isidro las cuevas El escorpión y el mirador natural de la Finca Maria Auxiliadora de ahí a 12 km. se encuentra el parque Los Volcanes en el cual a menos de un kilómetro se encuentra para acampar casa cristal y el alojamiento en cabañas llamado Campo Bello. Al día siguiente se puede visitar el municipio de Caluco pasando ahí el día visitando el caso histórico del municipio y los balnearios de Shutecat y Entrerios. Regresando a los alojamientos cercanos al parque los volcanes o Izalco, al día siguiente a Caluco o al municipio de San Julián en este ultimo visitar la Finca Agro ecológica San Jorge y aprender el proceso de diferentes cultivos y productos naturales. Y en Caluco los turistas pueden visitar el centro de interpretación en Plan de Amayo conociendo de la flora y fauna del lugar.

QUE SE OFRECE EN CADA TRAMO DE LA RUTA:	Montañismo: Guía, Transporte 4x4 hasta cierta zona.	Ciclismo: Guía, bicicleta de montaña	Acampar: Tiendas p/ acampar	Balnearios: Área de balneario natural	Caminatas: En volcan y montaña
--	---	--	---------------------------------------	---	--

RUTA BALSAMO CAFE	
LINEAMIENTOS	ACCIONES
<ul style="list-style-type: none"> • Promover el desarrollo de fincas o talleres artesanales (micro empresas) donde se procesan Bálsamo y Café. • Cuidar el ecosistema existente y con ello los bosques de bálsamo y café existentes. • Difundir promocionando esta ruta turística eco sostenible. • Puesta el valor para uso turístico del patrimonio histórico cafetalero del departamento. 	<ol style="list-style-type: none"> 8. Mejoramiento y mantenimiento a todas las arterias de circulación dentro de la ruta. 9. Señalización a lo largo de los recorridos. 10. Seguridad a lo largo del recorrido y en los sitios que incluyen la ruta. 11. Capacitación del personal para guiar y recibir a los turistas. 12. mejoramiento en los servicios básicos en los municipios involucrados. 13. Unificar equipamiento urbano por municipio. 14. Unificar por municipios rótulos e información en los establecimientos.

ESTADO DE LA CALLE:

90 de la calle se encuentra pavimentada

VEHICULO RECOMENDADO:

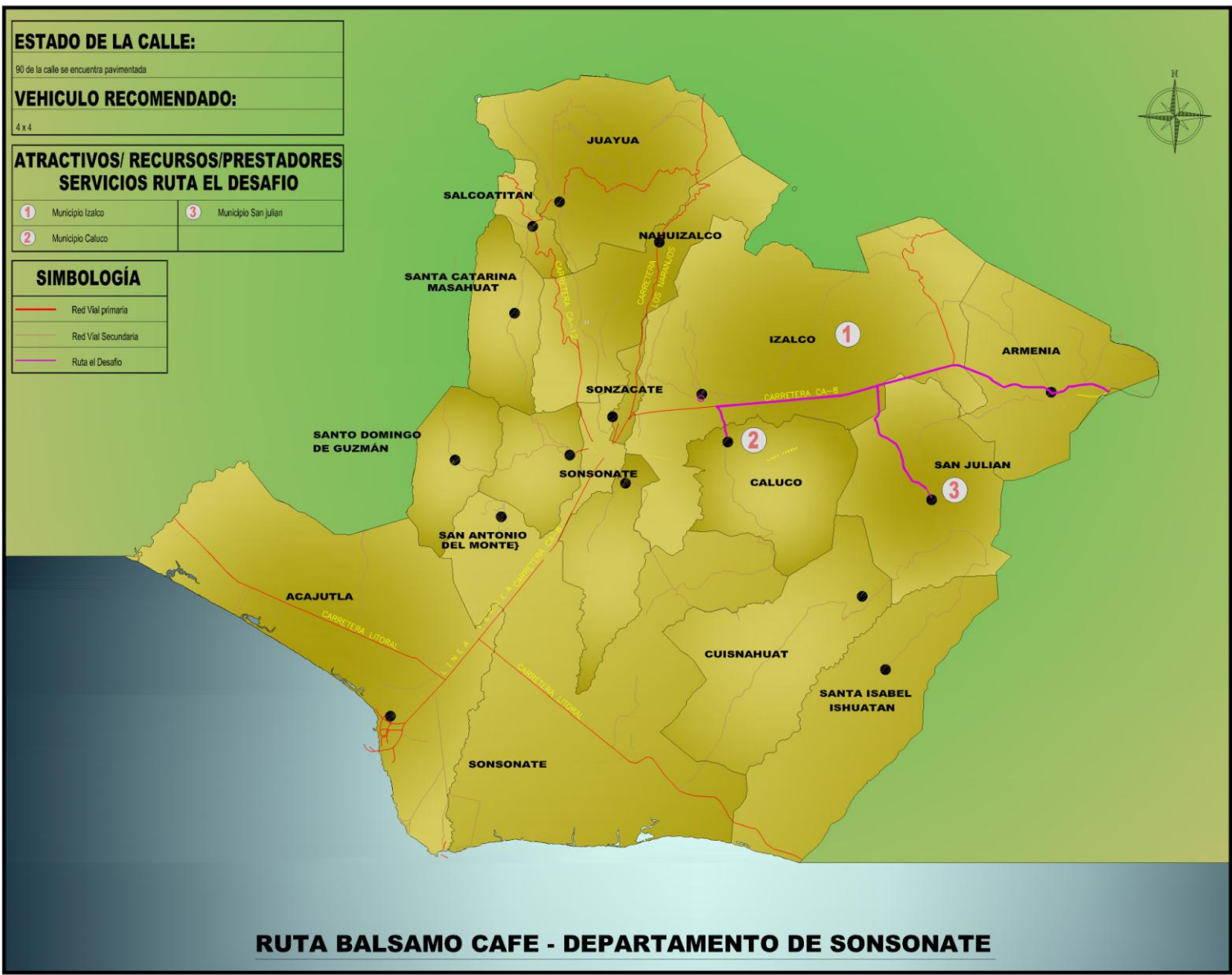
4x4

ATRATIVOS/ RECURSOS/PRESTADORES SERVICIOS RUTA EL DESAFIO

1	Municipio Izalco	3	Municipio San Julian
2	Municipio Caluco		

SIMBOLOGÍA

	Red Vial primaria
	Red Vial Secundaria
	Ruta el Desafío



RUTA BALSAMO CAFE - DEPARTAMENTO DE SONSONATE



PROYECTO

"PLAN DE DESARROLLO TURÍSTICO PARA EL DEPARTAMENTO DE SONSONATE "

UBICACION

DEPARTAMENTO DE SONSONATE

CONTENIDO DE LA HOJA

" RUTA TURISTICA BALSAMO CAFE, DEPARTAMENTO DE SONSONATE. "

PRESENTA:
 BERRIOS REYES, WENDY ROXANA
 CORDERO BARAHONA, LAURA VIOLETA
 MONRROY, CESAR SALVADOR

DOCENTE ASESOR:
 ARO. FREDY REYNALDO JOMA

FECHA: MARZO 2010	ESCALA PLOTEO 1:1	ESCALA: 1:200,000
CORRELATIVO	HOJA:	

ARPSM23 23/24

ANSI B



RUTA CAMINO DE FE

TEMÁTICA: Turismo cultural religioso.	CRITERIOS: Afinidad de actividades.	DESTINATARIO: Turista Nacional y Extranjero	TIEMPO DE ESTANCIA: 1 ó 2 días.	FECHAS DE VISITA: Cualquier día del año en especial verano y semana santa.	ITINERARIO: Primer día Izalco. Segundo día Caluco y Sonsonate.
---	---	---	---	--	---

DESCRIPCIÓN DE LA RUTA:

Esta ruta busca ser complementaria a otras tales como la ruta de las Flores, pero enfocada en la cultura católica y sus manifestaciones y tradiciones populares y eclesiásticas, fomentando la visita a templos coloniales y modernos. Esta ruta es dirigida a los que buscan motivar su experiencia de Fe y otros que por razones de estudio de la historia y de la arquitectura optan por este tipo de turismo sin dejar de visitar y disfrutar de la gastronomía y atractivos de cada municipio.

TRAYECTORIA:

Tiene como eje de inicio el municipio de Izalco con sus dos iglesias coloniales mas representativas La Asunción y Concepción su historia y las celebraciones y tradiciones populares que esta comunidad realiza, de ahí a 3.8 km. se encuentra el municipio de Caluco con el sitio de la Iglesia de San Pedro y San Pablo para aprender de su historia y disfrutar de los atractivos de esta comunidad como Shutecat, Entre ríos, el siguiente día se puede visitar el sitio de la iglesia de Cuisnahuat a 28.7 km. de Izalco y pueden gozar de su paisaje rural.

También el turista puede elegir visitar la ciudad de Sonsonate a 7.5 Km. de Izalco, con esto apreciar la Catedral que para el día 2 de febrero celebra la fiesta de la Candelaria, otro templo que se puede visitar el Santuario de la divina Providencia en ágape municipio de Sonzacate; iglesia de San Antonio del Monte edificación bien conservada, junto con otros templos de la área urbana de Sonsonate.

QUE SE OFRECE EN CADA TRAMO DE LA RUTA:	Vista a cascos históricos: Guía, todo tipo de transporte	Peregrinación a los templos: Guía en autobús urbano.	Alojamiento: Hoteles y/o hostales.	Balnearios: Área de balneario natural	Caminatas: En volcán y montaña
--	---	---	---------------------------------------	--	-----------------------------------

RUTA CAMINO DE FE	
LINEAMIENTOS	ACCIONES
<ul style="list-style-type: none"> • Promocionar y resaltar la belleza de los diferentes templos existentes y velar por su protección. • Promover una alianza en cooperación con las diferentes comunidades eclesíásticas que están encargadas de estos templos. • Promover el turismo religioso y el cultural en el departamento. • Proteger y desarrollar las distintas muestras de Fe y/o tradiciones populares. 	<ol style="list-style-type: none"> 1. Mejoramiento y mantenimiento a todas las arterias de circulación dentro de la ruta. 2. Señalización a lo largo de los recorridos. 3. Seguridad a lo largo del recorrido y en los sitios que incluyen la ruta. 4. mejoramiento en los servicios básicos en los municipios involucrados. 5. Unificar equipamiento urbano por municipio. 6. Educación a la población para la protección del patrimonio cultural.

ESTADO DE LA CALLE:
100 de la calle se encuentra pavimentada

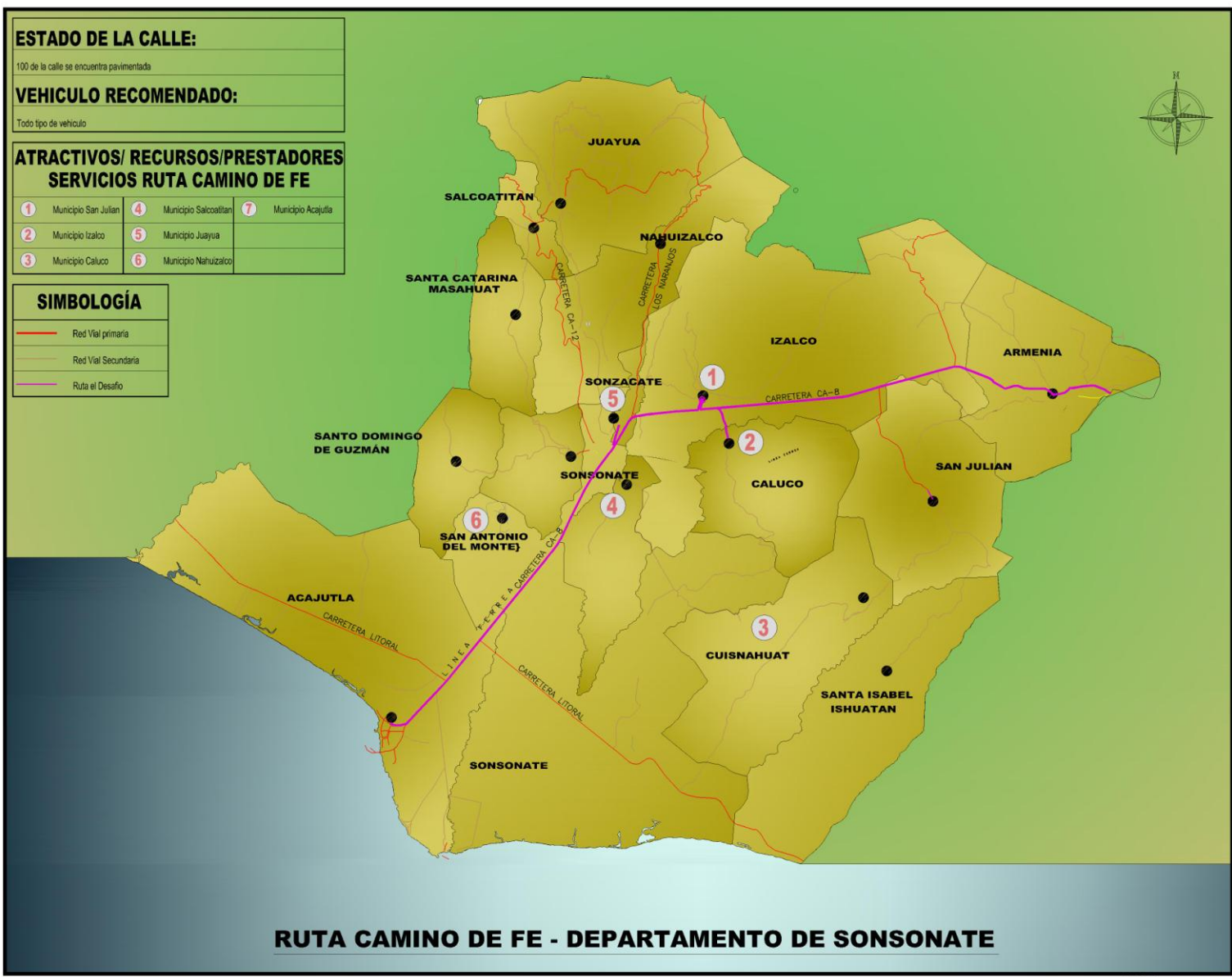
VEHICULO RECOMENDADO:
Todo tipo de vehiculo

ATRATIVOS/ RECURSOS/PRESTADORES SERVICIOS RUTA CAMINO DE FE

1	Municipio San Julian	4	Municipio Salcoatitán	7	Municipio Acajutla
2	Municipio Izalco	5	Municipio Juayua		
3	Municipio Caluco	6	Municipio Nahuizalco		

SIMBOLOGÍA

	Red Vial primaria
	Red Vial Secundaria
	Ruta el Desafío



RUTA CAMINO DE FE - DEPARTAMENTO DE SONSONATE

ANSI B



PROYECTO	
"PLAN DE DESARROLLO TURÍSTICO PARA EL DEPARTAMENTO DE SONSONATE"	
UBICACION	
DEPARTAMENTO DE SONSONATE	
CONTENIDO DE LA HOJA	
"RUTA TURISTICA CAMINO DE FE, DEPARTAMENTO DE SONSONATE."	
PRESENTA:	
BERRIOS REYES, WENDY ROXANA CORDERO BARAHONA, LAURA VIOLETA MONRROY, CESAR SALVADOR	
DOCENTE ASESOR:	
ARQ. FREDY REYNALDO JOMA	
FECHA: MARZO 2010	ESCALA PLOTEO 1:1 ESCALA: 1:200,000
CORRELATIVO	HOJA:
ARPSM24	24/24

4.0 CONCLUSIONES GENERALES.

- En el departamento se realiza varios tipos de turismos tales como; rural, sol y playa, cultural y eco turismo pero con mayor desarrollo en la zona norte, esto debido al impulso de asociaciones y alcaldías dedicadas en este sentido, como Nahuizalco, Salcoatitán y Juayúa, y el turismo sol y playa se encuentra mejor desarrollo en Acajutla. Con la ejecución de este plan de desarrollo turístico se busca incrementara y mejorar la oferta.
- La oferta turística del departamento es muy variada y rica, esto es beneficioso. Pero a su vez muestra desventajas para municipios como Santa Catarina Masahuat, Santo Domingo de Guzmán y San Antonio del Monte pues poseen pocos atractivos y no están listos para ser ofrecidos al turismo. El presente plan busca integrar rutas que unan y hermanen los esfuerzos de las localidades incluidos.
- Se puede observar en los municipios de Nahulingo y Caduco, poseen reservas hídricas como: afluentes o ríos que sean convertido en balnearios municipales y privados, siendo visitados por turistas nacionales. En estas localidades tienen la visión de proyectar parques acuáticos o ampliar los ya existentes.
Por tanto el uso adecuado de estos bienes debe ser estudiado y analizados detenidamente, para no afectar al medio ambiente y los recursos que posee el departamento.
- El municipio de Izalco presenta atractivos naturales como: cuevas, miradores naturales y paisajes; culturales como sus devociones, iglesias e historia; recursos como Atecozol y el parque Los Volcanes; además de alojamientos y gastronomía.
Existe en el municipio una oficina de desarrollo turístico y un comité turístico donde se han incorporado empresarios de la comunidad y llevan acabo actividades que proyecten a su comunidad. El plan propone colocar a Izalco como un eje turístico o polo de desarrollo, pero en integración con otros municipios de su micro región, Caluco, San Julián, Santa Isabel Ishuatán.

- En nuestra visita y evaluación a la municipalidad de Cuisnahuat encontramos los siguientes aspectos: el municipio está ubicado en el mapa de pobreza extrema con la calificación de pobreza severa conociendo esta realidad, el municipio debe invertir en proyectos de acción social, con esto mejorar su infraestructura y que en un futuro apoye el turismo enfocado en el paisajismo y eco sostenible.
- Santa Isabel Ishuatán este municipio tiene la calificación de pobreza alta según el mapa de pobreza extrema. Cuenta con dos atractivos naturales y un prestador de servicios, esta localidad necesita inversión en proyectos sociales que mejoren sus servicios básicos y de infraestructura con la finalidad de apoyar indirectamente el turismo en un futuro.
- La nueva tendencia de terrenos turísticos encontrados en el municipio puede ser tomado en cuenta como una forma de aumentar las posibilidades de convertir al departamento de Sonsonate en destino turístico.
- Los municipios del departamento, tienen la posibilidad de ejecutar este plan incluyendo los proyectos que transformen los atractivos en recursos turísticos o de mejorar los ya existentes, de esto surge la necesidad de un plan que vigile la implementación de este plan de desarrollo turístico.
- Se plantea la posibilidad de implementar circuitos o rutas turísticas que enlacen varios municipios, nuestro estudio refleja esa posibilidad de hermanar los diferentes atractivos y recursos, la ejecución del plan podría atraer la inversión, que produciría la instalación de más equipamiento e infraestructura turística con el fin de mejorar la oferta y potenciarlos a nivel nacional e internacional.



ANEXOS

CUADRO DE CRITERIOS DE EVALUACIÓN DE ATRACTIVOS, RECURSOS, PRESTADORES DE SERVICIOS E INFRAESTRUCTURA

Nota: los cuadros que se presentan a continuación se han tomado como base los utilizados por Ministerio de Turismo y CORSATUR en cuanto a su ponderación y la información contenida en estos es la recolectada en campo.

Anexo. 1. Establecimientos Gastronómicos

CRITERIOS EVALUADOS	PONDERACIÓN (%)
Parqueo	10
Servicio básico	15
Servicio especializado	15
Adecuación del sitio.	20
Saneamiento	10
Servicio de bar.	10
Servicios Extras	5
Señalización	10
Empleados	5
TOTAL	100

Anexo. 2. Establecimientos de Alojamiento.

ASPECTOS CONSIDERADOS EN LA EVALUACION	PONDERACIÓN
Parqueo	6
Atención al Cliente	25
Sistema de Pago	10
Servicio en la habitación	40
Tipos de habitaciones	10
Servicios especiales	5
Servicios Adicionales	4
Total	100

En el cuadro anterior se presenta los criterios evaluados y su ponderación, dentro de cada rubro evaluado se divide en diferentes aspectos que lo componen y se les asigno un valor que sumados se llega al valor inicial asignado al rubro.

Anexo 3. Criterios evaluados Atractivos Naturales

ATRATIVO INVENTARIADOS EN EL MUNICIPIO DE ACAJUTLA							
Aspectos a Considerar en la Evaluación	Ponderación (%)	Playa Acajutla	Playa Metalio	Playa Los Cóbanos	Playa Salinitas	Igl. San Antonio de Padua	Parque Botánico
Acceso al recurso.	40	30	30	30	30	30	30
Pavimentada/Asfaltada y en buen estado.	30	30	30	30	30	30	30
Buena calle pero sin pavimentar.	10	0	0	0	0	0	0
Ausencia de acceso.	0	0	0	0	0	0	0
Adecuación existente.	25	10	10	10	10	10	10
Presencia de alojamiento con agua potable y energía eléctrica	10	10	10	10	10	0	10
Presencia gastronómica con agua potable y energía eléctrica.	10	0	0	0	0	10	0
Solo agua potable y energía eléctrica.	5	0	0	0	0	0	0
Saneamiento	20	0	0	0	10	20	20
Ausencia de basura en acceso y en el sitio.	20	0	0	0	0	20	20
Presencia de basura en el acceso, pero no en el sitio (viceversa)	10	0	0	0	10	0	0
Presencia de basura en el acceso y sitio.	0	0	0	0	0	0	0
Señalización Turística del Recurso	15	5	5	5	0	5	5
Existencia de señalización que oriente al visitante.	15	0	0	0	0	0	0
Señalización deficiente.	5	5	5	5	0	5	5
Ausencia de señalización	0	0	0	0	0	0	0
TOTAL	100	45	45	45	50	65	65
		Bueno	Bueno	Bueno	Bueno	Excelente	Excelente

Anexo 4. Criterios Evaluados Prestadores de Servicio (Gastronomía)

RESTAURANTE INVENTARIADOS DEL MUNICIPIO DE ACAJUTLA			
Aspectos considerados en los Criterios	Ponderación (%)	El Pedregal	Acajutla
Parqueo	10	10	10
Propio	10	10	10
Alquilado	4	0	0
No posee	0	0	0
Servicio básico	15	13	15
Desayuno	2	0	2
Almuerzo	10	10	10
Cena	3	3	3
Servicio especializado	15	6	12
Menú a la carta	4	4	4
Bufete	4	0	0
Menú para niños	2	0	2
Comida nacional	2	2	2
Comida internacional	2	0	2
Servicio a domicilio	1	0	2
Adecuación del sitio.	20	4	12
Teléfono	2	2	2
Fax	2	0	2
Internet	2	0	0
Aire acondicionado	2	0	0
Ventiladores	1	0	1
Música ambiental	1	0	1
TV con cable	2	0	2
TV sin cable	1	0	0

Silla para bebé	2	0	0
Servicios Sanitarios	2	2	2
Área de juegos para niños	2	0	2
Área de fumadores	1	0	0
Servicio de Bar.	10	4	8
Licores nacionales	2	2	2
Licores extranjeros	2	2	2
Carta de vinos y licores	2	0	2
Bar tender	2	0	0
Bebidas preparadas	2	0	2
Servicios Extras	5	0	2
Música en vivo	2	0	2
Karaoke	1	0	0
Pista de baile	1	0	0
Saneamiento	10	10	10
Limpio	10	10	10
Sucio	0	0	0
Señalización interna	10	0	0
Básica.	10	0	0
Ausencia	0	0	0
Empleados	5	0	5
Fijos	4	0	5
eventuales	1	0	0
TOTAL	100	47	74
	100%	Bueno	Excelente

Anexo 5. Criterios evaluados Prestadores de Servicio (Alojamientos)

EVALUACIÓN DE LOS HOTELES INVENTARIADOS EN EL MUNICIPIO DE ACAJUTLA						
Aspectos a considerar en la Evaluación	Ponderación para pequeños hoteles (%)	Valor	Valor			
		Villa Esmeralda	Beach Blue Mery	Vista al mar	Los Cobanos Village Longe	Oasis ling Tour
Parqueo	6	6	3	3	3	6
Cuenta con parqueo general	3	3	3	3	3	3
Seguridad	3	3	0	0	0	3
Atención al Cliente	25	23	2	17	5	19
Portero	2	0	0	0	0	2
Recepción	15	15	0	15	0	15
Reservaciones	2	2	2	2	2	2
Libro de quejas	3	3	0	0	3	0
Buzón de sugerencias	3	3	0	0	0	0
Sistema de Pago	10	10	10	10	10	10
Pago en efectivo	10	10	10	10	10	10
Servicio en la habitación	40	22	10	13	16	18
Aire acondicionado en hab.	1	1	1	1	1	1
Ventilador de techo	2	0	2	2	2	2
Ventilador de pedestal	2	0	0	2	0	0
Ventilador de pared	2	0	0	0	0	0
TV con cable	4	0	0	0	4	0
TV sin cable	3	3	3	0	0	0
Closet/guardarropa	1	1	0	1	1	0
Escritorio y silla	1	1	0	0	1	1
Lámpara de mesa	2	2	0	0	2	0
Revistas, mapas, Broshurs	1	0	1	1	1	0
Direct. Numero de emergencia	3	0	0	0	0	0
Room service 24 horas	3	3	0	3	0	3
Cerradura secundaria	1	1	0	0	1	1

Mucama	1	1	1	1	1	1
Ama de llaves	2	1	0	0	0	2
Teléfono en habitación	3	3	0	0	0	3
Llamadas nacionales	1	1	0	0	0	1
Llamadas a celular	1	1	0	0	0	1
Llamadas a despertar	1	1	0	0	0	0
Artículos de tocado	2	2	2	2	2	2
Tipos de habitaciones	10	10	7	4	7	10
Sencillas	3	3	3	0	3	3
Dobles	4	4	4	4	4	4
Triples	3	3	0	0	0	3
Servicios especiales	5	5	1	5	1	5
Tarifas corporativas	2	2	0	2	0	2
Tarifas grupales	2	2	0	2	0	2
Tarifas individuales	1	1	1	1	1	1
Servicios Adicionales	4	4	3	3	3	4
Menos de 3 salones para eventos	1	1	0	0	0	1
Servicio de restaurante	3	3	3	3	3	3
TOTAL	100	80	36	55	45	72
		Excelente	Bueno	Bueno	Bueno	Excelente

Anexo 6. Criterios Evaluados Prestadores de Servicio (Gastronomía)

RESTAURANTES INVENTARIADOS EN MUNICIPIO DE ARMENIA				
Aspectos considerados en los Criterios	Ponderación (%)	Los Jalapeños	Café y típicos El Sabor de mi Pueblo	Las Veraneras
Parqueo	10	0	0	10
Propio	10	0	0	10
Alquilado	4	0	0	0
No posee	0	0	0	0
Servicio básico	15	13	15	13
Desayuno	2	0	0	0
Almuerzo	10	10	10	10
Cena	3	3	3	3
Servicio especializado	15	13	7	8
Menú a la carta	4	4	4	4
Bufete	4	4	0	0
Menú para niños	2	0	0	0
Comida nacional	2	2	2	2
Comida internacional	2	2	0	2
Servicio a domicilio	1	1	1	0
Adecuación del sitio.	20	6	6	7
Teléfono	2	2	2	2
Fax	2	0	0	0
Internet	2	0	0	0
Aire acondicionado	2	0	0	0
Ventiladores	1	1	1	0
Música ambiental	1	1	1	1
TV con cable	2	2	0	2
TV sin cable	1	0	1	0

Silla para bebé	2	0	0	0
Servicios Sanitarios	2	0	2	2
Área de juegos para niños	2	0	0	0
Área de fumadores	1	0	0	0
Servicio de Bar.	10	0	6	8
Licores nacionales	2	0	0	2
Licores extranjeros	2	0	0	2
Carta de vinos y licores	2	0	0	0
Bar tender	2	0	0	0
Bebidas preparadas	2	0	0	2
Servicios Extras	5	0	2	2
Música en vivo	2	0	2	0
Karaoke	1	0	0	1
Pista de baile	2	0	0	2
Saneamiento	10	10	10	10
Limpio	10	10	10	10
Sucio	0	0	0	0
Señalización interna	10	0	0	0
Básica.	10	0	0	0
Ausencia	0	0	0	0
Empleados	5	4	4	4
Fijos	4	4	4	4
eventuales	1	0	0	0
TOTAL	100	46	50	62
	100%	Bueno	Bueno	Excelente

Anexo 7. Criterios Evaluados Atractivos Naturales

ATRATIVOS INVENTARIADOS EN EL MUNICIPIO DE CALUCO					
Aspectos a Considerar en la Evaluación	Ponderación (%)	Entre Ríos	Turicentro Shutecat	Balneario los Castaños	Ruinas de la Iglesia de San Pedro y San Pablo
Acceso al recurso.	40	30	10	10	30
Pavimentada/Asfaltada y en buen estado.	30	30	0	0	30
Buena calle pero sin pavimentar.	10	0	10	10	0
Ausencia de acceso.	0	0	0	0	0
Adecuación existente.	25	10	10	5	0
Presencia de alojamiento con agua potable y energía eléctrica	10	0	0	0	0
Presencia gastronómica con agua potable y energía eléctrica.	10	10	10	0	0
Solo agua potable y energía eléctrica.	5	0	0	5	0
Saneamiento	20	20	20	10	10
Ausencia de basura en acceso y en el sitio.	20	20	20	0	0
Presencia de basura en el acceso, pero no en el sitio (viceversa)	10	0	0	10	10
Presencia de basura en el acceso y sitio.	0	0	0	0	0
Señalización Turística del Recurso	15	5	5	5	0
Existencia de señalización que oriente al visitante.	15	0	0	0	0
Señalización deficiente.	5	5	5	5	0
Ausencia de señalización	0	0	0	0	0
TOTAL	100	65	45	30	40
		Excelente	Bueno	Regular	Bueno

Anexo 8. Criterios Evaluados Atractivos Naturales

ATRATIVOS INVENTARIADOS EN EL MUNICIPIO DE IZALCO							
Aspectos a Considerar en la Evaluación	Ponderación (%)	El Llanito	Cuevas del Escorpión	Cueva El Tanquito	Casa Barrientos	Turicentro Atecozol	Parque Saldaña
Acceso al recurso.	40	30	0	0	30	30	30
Pavimentada/Asfaltada y en buen estado.	30	30	0	0	30	30	30
Buena calle pero sin pavimentar.	10	0	0	0	0	0	0
Ausencia de acceso.	0	0	0	0	0	0	0
Adecuación existente.	25	10	0	0	5	0	5
Presencia de alojamiento con agua potable y energía eléctrica	10	10	0	0	5	0	0
Presencia gastronómica con agua potable y energía eléctrica.	10	0	0	0	0	0	0
Solo agua potable y energía eléctrica.	5	0	0	0	0	0	5
Saneamiento	20	10	10	10	10	10	10
Ausencia de basura en acceso y en el sitio.	20	0	0	0	0	0	0
Presencia de basura en el acceso, pero no en el sitio (viceversa)	10	10	10	10	10	10	10
Presencia de basura en el acceso y sitio.	0	0	0	0	0	0	0
Señalización Turística del Recurso	15	0	0	0	0	5	0
Existencia de señalización que oriente al visitante.	15	0	0	0	0	0	0
Señalización deficiente.	5	0	0	0	0	5	0
Ausencia de señalización	0	0	0	0	0	0	0
TOTAL	100	50	10	10	45	45	40
		Bueno	Deficiente	Deficiente	Bueno	Bueno	Bueno

Anexo 9. Criterios Evaluados Atractivos Naturales

ATRATIVOS INVENTARIADOS EN EL MUNICIPIO DE IZALCO			
Aspectos a Considerar en la Evaluación	Ponderación (%)	Volcán de Izalco	Cerro verde
Acceso al recurso.	40	30	30
Pavimentada/Asfaltada y en buen estado.	30	30	30
Buena calle pero sin pavimentar.	10	0	0
Ausencia de acceso.	0	0	0
Adecuación existente.	25	20	20
Presencia de alojamiento con agua potable y energía eléctrica	10	10	10
Presencia gastronómica con agua potable y energía eléctrica.	10	10	10
Solo agua potable y energía eléctrica.	5	0	0
Saneamiento	20	10	10
Ausencia de basura en acceso y en el sitio.	20	0	0
Presencia de basura en el acceso, pero no en el sitio (viceversa)	10	10	10
Presencia de basura en el acceso y sitio.	0	0	0
Señalización Turística del Recurso	15	15	15
Existencia de señalización que oriente al visitante.	15	15	15
Señalización deficiente.	5	0	0
Ausencia de señalización	0	0	0
TOTAL	100	75	75
		Optimo	Optimo

Anexo 10. Criterios evaluados Prestadores de Servicio (Alojamientos)

Evaluación de los Hoteles de Montaña Inventariados en El Municipio de Izalco			
Aspectos a considerar en la Evaluación	Ponderación para pequeños hoteles (%)	Valor asignado	
		Cabañas Casa Cristal	Cabañas Campo Bello
Parqueo	6	6	6
Cuenta con parqueo general	3	3	3
Seguridad	3	3	3
Atención al Cliente	25	3	9
Portero	2	1	2
Recepción	15	0	5
Reservaciones	2	2	2
Libro de quejas	3	0	0
Buzón de sugerencias	3	0	0
Sistema de Pago	10	10	10
Pago en efectivo	10	10	10
Servicio en la habitación	40	3	9
Aire acondicionado en hab.	1	0	0
Ventilador de techo	2	0	0
Ventilador de pedestal	2	0	0
Ventilador de pared	2	0	0
TV con cable	4	0	0
TV sin cable	3	0	0
Closet/guardarropa	1	0	1
Escritorio y silla	1	0	1
Lámpara de mesa	2	0	2
Revistas, mapas, Broshurs	1	0	0
Direct. Numero de emergencia	3	0	0
Room service 24 horas	3	1	1
Cerradura secundaria	1	0	1
Mucama	1	0	0

Ama de llaves	2	0	0
Teléfono en habitación	3	0	0
Llamadas nacionales	1	0	0
Llamadas a celular	1	1	1
Llamadas a despertar	1	0	0
Artículos de tocado	2	2	2
Tipos de habitaciones	10	7	7
Sencillas	3	3	3
Dobles	4	4	4
Triples	3	0	0
Servicios especiales	5	5	5
Tarifas corporativas	2	2	2
Tarifas grupales	2	2	2
Tarifas individuales	1	1	1
Servicios Adicionales	4	2	1
Menos de 3 salones para eventos	1	1	1
Servicio de restaurante	3	1	0
TOTAL	100	36	59
		Bueno	Bueno

Anexo 11. Criterios evaluados Atractivos

ATRATIVOS INVENTARIADOS EN EL MUNICIPIO DE JUAYUA			
Aspectos a Considerar en la Evaluación	Ponderación (%)	Iglesia de Juayúa	Chorros de la Calera
Acceso al recurso.	40	30	10
Pavimentada/Asfaltada y en buen estado.	30	30	0
Buena calle pero sin pavimentar.	10	0	10
Ausencia de acceso.	0	0	0
Adecuación existente.	25	20	10
Presencia de alojamiento con agua potable y energía eléctrica	10	10	10
Presencia gastronómica con agua potable y energía eléctrica.	10	10	0
Solo agua potable y energía eléctrica.	5	0	0
Saneamiento	20	20	10
Ausencia de basura en acceso y en el sitio.	20	20	0
Presencia de basura en el acceso, pero no en el sitio (viceversa)	10	0	0
Presencia de basura en el acceso y sitio.	0	0	0
Señalización Turística del Recurso	15	15	5
Existencia de señalización que oriente al visitante.	15	15	0
Señalización deficiente.	5	0	5
Ausencia de señalización	0	0	0
TOTAL	100	85	40
		Optimo	Bueno

Anexo 12. Criterios Evaluados Prestadores de Servicio (Gastronomía)

RESTAURANTES INVENTARIADOS EN EL MUNICIPIO DE JUAYUA				
Aspectos considerados en los	Ponderación (%)	Restaurante Guadalupano	Montaña KFE	Restaurante R & R
Parqueo	10	0	10	10
Propio	10	0	10	10
Alquilado	4	0	0	0
No posee	0	0	0	0
Servicio básico	15	13	13	13
Desayuno	2	0	0	0
Almuerzo	10	10	10	10
Cena	3	3	3	3
Servicio especializado	15	6	6	6
Menú a la carta	4	4	4	4
Bufete	4	0	0	0
Menú para niños	2	0	0	0
Comida nacional	2	0	2	2
Comida internacional	2	2	0	0
Servicio a domicilio	1	0	0	0
Adecuación del sitio.	20	6	10	6
Teléfono	2	2	2	2
Fax	2	0	0	0
Internet	2	0	0	0
Aire acondicionado	2	0	0	0
Ventiladores	1	0	1	0
Música ambiental	1	0	1	0
TV con cable	2	2	2	2
TV sin cable	1	0	0	0
Silla para bebé	2	0	0	0

Servicios Sanitarios	2	2	2	2
Área de juegos para niños	2	0	2	0
Área de fumadores	1	0	0	0
Servicio de Bar.	10	0	4	4
Licores nacionales	2	0	2	2
Licores extranjeros	2	0	0	0
Carta de vinos y licores	2	0	0	0
Bar tender	2	0	0	0
Bebidas preparadas	2	0	2	2
Servicios Extras	5	0	0	2
Música en vivo	2	0	0	2
Karaoke	1	0	0	0
Pista de baile	1	0	0	0
Saneamiento	10	10	10	10
Limpio	10	10	10	10
Sucio	0	0	0	0
Señalización interna	10	5	5	5
Básica.	10	5	5	5
Ausencia	0	0	0	0
Empleados	5	0	5	4
Fijos	4	0	5	4
eventuales	1	0	0	0
TOTAL	100	40	63	60
	100%	Bueno	Excelente	Bueno

Anexo 13. Criterios evaluados Prestadores de Servicio (Alojamientos)

Evaluación de los Hoteles inventariados en El Municipio de Juayúa							
Aspectos a considerar en la Evaluación	Ponderación para pequeños hoteles (%)	Hotel Posada El Encanto	Casa de Huéspedes Doña Mercedes	Hotel Anahuac	Restaurante y Estancia Los Trozos	Paso de Alaska	Hotel Juayua Inn
Parqueo	6	6	3	3	6	6	6
Cuenta con parqueo general	3	3	3	3	3	3	3
Seguridad	3	3	0	0	3	3	3
Atención al Cliente	25	19	10	12	22	22	15
Portero	2	2	2	2	2	2	2
Recepción	15	15	5	10	15	15	15
Reservaciones	2	0	0	0	2	2	0
Libro de quejas	3	0	0	0	3	3	0
Buzón de sugerencias	3	3	3	0	0	0	0
Sistema de Pago	10	10	10	10	10	10	10
Pago en efectivo	10	10	10	10	10	10	10
Servicio en la habitación	40	16	15	14	16	15	15
Aire acondicionado en hab.	1	0	0	0	0	0	0
Ventilador de techo	2	0	0	0	0	0	0
Ventilador de pedestal	2	0	0	0	0	0	0
Ventilador de pared	2	0	0	0	0	0	0
TV con cable	4	4	4	4	4	4	4
TV sin cable	3	0	0	0	0	0	0
Closet/guardarropa	1	1	1	1	1	1	1
Escritorio y silla	1	1	1	1	1	1	1
Lámpara de mesa	2	2	2	2	2	2	2
Revistas, mapas, Broshurs	1	1	1	1	1	1	1
Direct. Numero de	3	0	0	0	0	0	0
Room service 24 horas	3	0	0	0	3	0	0
Cerradura secundaria	1	1	0	0	1	1	1

Mucama	1	1	1	1	1	1	1
Ama de llaves	2	1	1	0	0	0	0
Teléfono en habitación	3	0	0	0	0	0	0
Llamadas nacionales	1	1	1	1	1	1	1
Llamadas a celular	1	1	1	1	1	1	1
Llamadas a despertar	1	0	0	0	0	0	0
Artículos de tocado	2	2	2	2	2	2	2
Tipos de habitaciones	10	10	7	4	7	7	3
Sencillas	3	3	3	0	3	3	3
Dobles	4	4	4	4	4	4	0
Triples	3	3	0	0	0	0	0
Servicios especiales	5	3	3	3	3	5	5
Tarifas corporativas	2	0	0	0	0	2	2
Tarifas grupales	2	2	2	2	2	2	2
Tarifas individuales	1	1	1	1	1	1	1
Servicios Adicionales	4	0	0	0	4	4	0
Menos de 3 salones para	1	0	0	0	1	1	0
Servicio de restaurante	3	0	0	0	3	3	0
TOTAL	100	64	51	46	70	67	54
		Excelente	Bueno	Bueno	Excelente	Excelente	Bueno

Anexo 14. Criterios evaluados Atractivos Naturales

ATRATIVOS INVENTARIADOS EN EL MUNICIPIO DE NAHULINGO						
Aspectos a Considerar en la Evaluación	Ponderación (%)	Pescadito de Oro	Balneario El Yanki	Salto de Tecuma	El Playon	Salto de Chuteca
Acceso al recurso.	40	10	10	10	10	5
Pavimentada/Asfaltada y en buen estado.	30	0	0	0	0	0
Buena calle pero sin pavimentar.	10	10	10	10	10	0
Calle en mal estado	5	0	0	0	0	5
Ausencia de acceso.	0	0	0	0	0	0
Adecuación existente.	25	5	5	5	5	5
Presencia de alojamiento con agua potable y energía eléctrica	10	0	0	0	0	0
Presencia gastronómica con agua potable y energía eléctrica.	10	0	0	0	0	0
Solo agua potable y energía eléctrica.	5	5	5	5	5	5
Saneamiento	20	10	10	10	10	10
Ausencia de basura en acceso y en el sitio.	20	0	0	0	0	0
Presencia de basura en el acceso, pero no en el sitio (viceversa)	10	10	10	10	10	10
Presencia de basura en el acceso y sitio.	0	0	0	0	0	0
Señalización Turística del Recurso	15	0	0	0	0	0
Existencia de señalización que oriente al visitante.	15	0	0	0	0	0
Señalización deficiente.	5	0	0	0	0	0
Ausencia de señalización	0	0	0	0	0	0
TOTAL	100	25	25	25	25	20
		Regular	Regular	Regular	Regular	Regular

Anexo 15. Criterios evaluados Atractivos

ATRATIVOS INVENTARIADOS EN EL MUNICIPIO DE NAHULINGO			
Aspectos a Considerar en la Evaluación	Ponderación (%)	Sitio Arqueológico Tacuzcalco	Parque Central
Acceso al recurso.	40	10	30
Pavimentada/Asfaltada y en buen estado.	30	0	30
Buena calle pero sin pavimentar.	10	10	0
Ausencia de acceso.	0	0	0
Adecuación existente.	25	5	10
Presencia de alojamiento con agua potable y energía eléctrica	10	0	0
Presencia gastronómica con agua potable y energía eléctrica.	10	0	10
Solo agua potable y energía eléctrica.	5	5	0
Saneamiento	20	10	20
Ausencia de basura en acceso y en el sitio.	20	0	20
Presencia de basura en el acceso, pero no en el sitio (viceversa)	10	10	0
Presencia de basura en el acceso y sitio.	0	0	0
Señalización Turística del Recurso	15	0	0
Existencia de señalización que oriente al visitante.	15	0	0
Señalización deficiente.	5	0	0
Ausencia de señalización	0	0	0
TOTAL	100	25	60
		Regular	Excelente

Anexo 16. Criterios evaluados Atractivos

ATRATIVOS INVENTARIADOS EN EL MUNICIPIO DE NAHUIZALCO					
Aspectos a Considerar en la Evaluación	Ponderación (%)	Río La Vuelta	Cascada El salto	Iglesia San Juan Bautista	Parque Benjamín Bloom
Acceso al recurso.	40	10	10	30	30
Pavimentada/Asfaltada y en buen estado.	30	0	0	30	30
Buena calle pero sin pavimentar.	10	10	10	0	0
Ausencia de acceso.	0	0	0	0	0
Adecuación existente.	25	5	5	20	10
Presencia de alojamiento con agua potable y energía eléctrica	10	0	0	10	10
Presencia gastronómica con agua potable y energía eléctrica.	10	0	0	10	10
Solo agua potable y energía eléctrica.	5	5	5	0	0
Saneamiento	20	10	10	10	0
Ausencia de basura en acceso y en el sitio.	20	0	0	0	0
Presencia de basura en el acceso, pero no en el sitio (viceversa)	10	10	10	10	0
Presencia de basura en el acceso y sitio.	0	0	0	0	0
Señalización Turística del Recurso	15	0	0	5	5
Existencia de señalización que oriente al visitante.	15	0	0	0	0
Señalización deficiente.	5	0	0	5	5
Ausencia de señalización	0	0	0	0	0
TOTAL	100	25	25	65	45
		Regular	Regular	Excelente	Bueno

Anexo 17. Criterios Evaluados Prestadores de Servicio (Gastronomía)

RESTAURANTES INVENTARIADOS EN EL MUNICIPIO DE NAHUIZALCO		
Aspectos considerados en los Criterios	Ponderación (%)	Eco Parque San Bernardo
Parqueo	10	10
Propio	10	10
Alquilado	4	0
No posee	0	0
Servicio básico	15	15
Desayuno	2	2
Almuerzo	10	10
Cena	3	3
Servicio especializado	15	10
Menú a la carta	4	4
Bufete	4	4
Menú para niños	2	0
Comida nacional	2	2
Comida internacional	2	0
Servicio a domicilio	1	0
Adecuación del sitio.	20	5
Teléfono	2	2
Fax	2	0
Internet	2	0
Aire acondicionado	2	0
Ventiladores	1	0
Música ambiental	1	1
TV con cable	2	0
TV sin cable	1	0
Silla para bebé	2	0

Servicios Sanitarios	2	2
Área de juegos para niños	2	0
Área de fumadores	1	0
Servicio de Bar.	10	0
Licores nacionales	2	0
Licores extranjeros	2	0
Carta de vinos y licores	2	0
Bar tender	2	0
Bebidas preparadas	2	0
Servicios Extras	5	3
Música en vivo	2	2
Karaoke	1	1
Pista de baile	1	0
Saneamiento	10	10
Limpio	10	10
Sucio	0	0
Señalización interna	10	0
Básica.	10	0
Ausencia	0	0
Empleados	5	4
Fijos	4	4
eventuales	1	0
TOTAL	100	57
	100%	Bueno

Anexo 18. Criterios Evaluados Artesanías y Atractivos

ATRACTIVOS INVENTARIADOS EN EL MUNICIPIO DE SALCOATITAN					
Aspectos a Considerar en la Evaluación	Ponderación (%)	Arte Ineito	Borboletas Muebles y Complementos	Artes Creativos Quetzalcoath	Iglesia Colonial San Miguel Arcangel
Acceso al recurso.	40	30	30	30	30
Pavimentada/Asfaltada y en buen estado.	30	30	30	30	30
Buena calle pero sin pavimentar.	10	0	0	0	0
Ausencia de acceso.	0	0	0	0	0
Adecuación existente.	25	5	5	5	5
Presencia de alojamiento con agua potable y energía eléctrica	10	0	0	0	0
Presencia gastronómica con agua potable y energía eléctrica.	10	0	0	0	0
Solo agua potable y energía eléctrica.	5	5	5	5	5
Saneamiento	20	20	20	20	20
Ausencia de basura en acceso y en el sitio.	20	20	20	20	20
Presencia de basura en el acceso, pero no en el sitio (viceversa)	10	0	0	0	0
Presencia de basura en el acceso y sitio.	0	0	0	0	0
Señalización Turística del Recurso	15	5	5	5	0
Existencia de señalización que oriente al visitante.	15		0	0	0
Señalización deficiente.	5	5	5	5	0
Ausencia de señalización	0	0	0	0	0
TOTAL	100	60	60	60	55
		Bueno	Bueno	Bueno	Bueno

Anexo 19. Criterios Evaluados Recursos y Atractivos

RECURSOS INVENTARIADOS EN EL MUNICIPIO DE SALCOATITAN				
Aspectos a Considerar en la Evaluación	Ponderación (%)	Parque Central de Salcoatitán	Mirador Turístico	Río Monterey
Acceso al recurso.	40	30	30	10
Pavimentada/Asfaltada y en buen estado.	30	30	30	0
Buena calle pero sin pavimentar.	10	0	0	10
Ausencia de acceso.	0	0	0	0
Adecuación existente.	25	15	5	5
Presencia de alojamiento con agua potable y energía eléctrica	10	0	0	0
Presencia gastronómica con agua potable y energía eléctrica.	10	10	0	0
Solo agua potable y energía eléctrica.	5	5	5	5
Saneamiento	20	20	20	20
Ausencia de basura en acceso y en el sitio.	20	20	20	20
Presencia de basura en el acceso, pero no en el sitio (viceversa)	10	0	0	0
Presencia de basura en el acceso y sitio.	0	0	0	0
Señalización Turística del Recurso	15	5	15	5
Existencia de señalización que oriente al visitante.	15	0	15	0
Señalización deficiente.	5	5	0	5
Ausencia de señalización	0	0	0	0
TOTAL	100	70	70	40
		Excelente	Excelente	Bueno

Anexo 20. Criterios Evaluados Prestadores de Servicio (Gastronomía)

RESTAURANTES INVENTARIADOS EN EL MUNICIPIO DE SALCOATITAN			
Aspectos considerados en los Criterios	Ponderación (%)	Restaurante Portal de la Montaña	Parque y Restaurante la Colina
Parqueo	10	10	10
Propio	10	10	10
Alquilado	4	0	0
No posee	0	0	0
Servicio básico	15	15	15
Desayuno	2	2	2
Almuerzo	10	10	10
Cena	3	3	3
Servicio especializado	15	7	6
Menú a la carta	4	4	4
Bufete	4	0	0
Menú para niños	2	0	0
Comida nacional	2	2	2
Comida internacional	2	0	0
Servicio a domicilio	1	1	0
Adecuación del sitio.	20	11	9
Teléfono	2	2	2
Fax	2	2	2
Internet	2	0	0
Aire acondicionado	2	0	0
Ventiladores	1	1	0
Música ambiental	1	1	0
TV con cable	2	0	2

TV sin cable	1	1	1
Silla para bebé	2	0	0
Servicios Sanitarios	2	2	2
Área de juegos para niños	2	2	0
Área de fumadores	1	0	0
Servicio de Bar.	10	2	0
Licores nacionales	2	0	0
Licores extranjeros	2	0	0
Carta de vinos y licores	2	0	0
Bar tender	2	0	0
Cervezas	2	2	0
Servicios Extras	5	0	0
Música en vivo	2	0	0
Karaoke	1	0	0
Pista de baile	1	0	0
Saneamiento	10	10	10
Limpio	10	10	10
Sucio	0	0	0
Señalización interna	10	10	10
Básica.	10	10	10
Ausencia	0	0	0
Empleados	5	5	5
Fijos	4	4	4
eventuales	1	1	1
TOTAL	100	70	65
	100%	Excelente	Excelente

Anexo 21. Criterios Evaluados Atractivos

ATRATIVOS INVENTARIADOS EN EL MUNICIPIO DE SAN ANTONIO DEL MONTE			
Aspectos a Considerar en la Evaluación	Ponderación (%)	Los Gutiérrez	Iglesia San Antonio del Monte
Acceso al recurso.	40	5	40
Pavimentada/Asfaltada y en buen estado.	40	0	40
Buena calle pero sin pavimentar.	10	0	0
Existe calle pero en mal estado	5	5	
Ausencia de acceso.	0	0	0
Adecuación existente.	25	5	5
Presencia de alojamiento con agua potable y energía eléctrica	10	0	0
Presencia gastronómica con agua potable y energía eléctrica.	10	0	0
Solo agua potable y energía eléctrica.	5	5	5
Saneamiento	20	10	20
Ausencia de basura en acceso y en el sitio.	20	0	20
Presencia de basura en el acceso, pero no en el sitio (viceversa)	10	10	0
Presencia de basura en el acceso y sitio.	0	0	0
Señalización Turística del Recurso	15	0	0
Existencia de señalización que oriente al visitante.	15	0	0
Señalización deficiente.	5	0	0
Ausencia de señalización	0	0	0
TOTAL	100	20	65
		Regular	Excelente

Anexo 22. Criterios Evaluados Prestadores de Servicio

RECURSOS INVENTARIADOS EN EL MUNICIPIO DE SAN JULIAN			
Aspectos a Considerar en la Evaluación	Ponderación (%)	Quinta los Girasoles	finca agro ecológica san jorge
Acceso al recurso.	40	30	5
Pavimentada/Asfaltada y en buen estado.	30	30	0
Buena calle pero sin pavimentar.	10	0	0
Ausencia de acceso.	0	0	0
Adecuación existente.	25	10	20
Presencia de alojamiento con agua potable y energía eléctrica	10	0	10
Presencia gastronómica con agua potable y energía eléctrica.	10	5	10
Solo agua potable y energía eléctrica.	5	0	0
Saneamiento	20	5	20
Ausencia de basura en acceso y en el sitio.	20	5	20
Presencia de basura en el acceso, pero no en el sitio (viceversa)	10	0	0
Presencia de basura en el acceso y sitio.	0	0	0
Señalización Turística del Recurso	15	0	5
Existencia de señalización que oriente al visitante.	15	0	0
Señalización deficiente.	5	0	5
Ausencia de señalización	0	0	0
TOTAL	100	45	50
		Bueno	Bueno

Anexo 23. Criterios evaluados Atractivos Naturales

ATRATIVOS INVENTARIADOS MUNICIPIO DE SANTA CATARINA MASAHUAT			
Aspectos a Considerar en la Evaluación	Ponderación (%)	poza la cantarera	EL Chorrón
Acceso al recurso.	40	10	10
Pavimentada/Asfaltada y en buen estado.	30	0	0
Buena calle pero sin pavimentar.	10	0	10
Ausencia de acceso.	0	0	0
Adecuación existente.	25	5	0
Presencia de alojamiento con agua potable y energía eléctrica	10	0	0
Presencia gastronómica con agua potable y energía eléctrica.	10	0	0
Solo agua potable y energía eléctrica.	5	0	0
Saneamiento	20	5	5
Ausencia de basura en acceso y en el sitio.	20	0	0
Presencia de basura en el acceso, pero no en el sitio (viceversa)	10	5	5
Presencia de basura en el acceso y sitio.	0	0	0
Señalización Turística del Recurso	15	5	5
Existencia de señalización que oriente al visitante.	15	0	0
Señalización deficiente.	5	0	0
Ausencia de señalización	0	0	0
TOTAL	100	25	20
		Regular	Regular

Anexo 24. Criterios evaluados Atractivo Naturales

ATRACTIVO INVENTARIADOS EN EL MUNICIPIO DE SANTA ISABEL ISHUATAN			
Aspectos a Considerar en la Evaluación	Ponderación (%)	Playa Dorada	Riío Acachapa
Acceso al recurso.	40	30	5
Pavimentada/Asfaltada y en buen estado.	30	30	0
Buena calle pero sin pavimentar.	10	0	0
Calle en mal estado	5	0	5
Ausencia de acceso.	0	0	0
Adecuación existente.	25	10	0
Presencia de alojamiento con agua potable y energía eléctrica	10	10	0
Presencia gastronómica con agua potable y energía eléctrica.	10	10	0
Solo agua potable y energía eléctrica.	5	0	0
Saneamiento	20	20	10
Ausencia de basura en acceso y en el sitio.	20	20	0
Presencia de basura en el acceso, pero no en el sitio (viceversa)	10	0	10
Presencia de basura en el acceso y sitio.	0	0	0
Señalización Turística del Recurso	15	0	0
Existencia de señalización que oriente al visitante.	15	0	0
Señalización deficiente.	5	0	0
Ausencia de señalización	0	0	0
TOTAL	100	60	15
		Bueno	Deficiente

Anexo 25. Criterios Evaluados Prestadores de Servicio (Gastronomía)

RESTAURANTES INVENTARIADOS EN EL MUNICIPIO DE SANTA ISABEL ISHUATAN		
Aspectos considerados en los Criterios	Ponderación (%)	Restaurante Playa Dorada
Parqueo	10	10
Propio	10	10
Alquilado	4	0
No posee	0	0
Servicio básico	15	13
Desayuno	2	0
Almuerzo	10	10
Cena	3	3
Servicio especializado	15	6
Menú a la carta	4	4
Bufete	4	0
Menú para niños	2	0
Comida nacional	2	2
Comida internacional	2	0
Servicio a domicilio	1	0
Adecuación del sitio.	20	8
Teléfono	2	2
Fax	2	0
Internet	2	0
Aire acondicionado	2	0
Ventiladores	1	0
Música ambiental	1	0
TV con cable	2	2
TV sin cable	1	0

Silla para bebé	2	2
Servicios Sanitarios	2	2
Área de juegos para niños	2	0
Área de fumadores	1	0
Servicio de Bar.	10	4
Licores nacionales	2	2
Licores extranjeros	2	0
Carta de vinos y licores	2	0
Bar tender	2	0
Bebidas preparadas (cervezas)	2	2
Servicios Extras	5	1
Música en vivo	2	0
Karaoke	1	0
Pista de baile	1	1
Saneamiento	10	10
Limpio	10	10
Sucio	0	0
Señalización interna	10	0
Básica.	10	0
Ausencia	0	0
Empleados	5	4
Fijos	4	4
eventuales	1	0
TOTAL	100	56
	100%	Bueno

Anexo 26. Criterios Evaluados Atractivos Naturales

ATRATIVOS INVENTARIADOS MUNICIPIO DE SANTO DOMINGO DE GUZMAN				
Aspectos a Considerar en la Evaluación	Ponderación (%)	Cascada el Escuco	Cascada Tepechapa	Poza Encantada
Acceso al recurso.	40	10	10	10
Pavimentada/Asfaltada y en buen estado.	30	0	0	0
Buena calle pero sin pavimentar.	10	10	10	10
Ausencia de acceso.	0	0	0	0
Adecuación existente.	25	5	5	5
Presencia de alojamiento con agua potable y energía eléctrica	10	0	0	0
Presencia gastronómica con agua potable y energía eléctrica.	10	0	0	0
Solo agua potable y energía eléctrica.	5	5	5	5
Saneamiento	20	10	10	10
Ausencia de basura en acceso y en el sitio.	20	0	0	0
Presencia de basura en el acceso, pero no en el sitio (viceversa)	10	10	10	10
Presencia de basura en el acceso y sitio.	0	0	0	0
Señalización Turística del Recurso	15	0	0	0
Existencia de señalización que oriente al visitante.	15	0	0	0
Señalización deficiente.	5	0	0	0
Ausencia de señalización	0	0	0	0
TOTAL	100	25	25	25
		Regular	Regular	Regular

Anexo 27. Criterios evaluados Atractivos Naturales y Recursos

ATRATIVOS INVENTARIADOS EN EL MUNICIPIO DE SONSONATE						
Aspectos a Considerar en la Evaluación	Ponderación (%)	Parque Rafael Campos	Playa Barra Ciega	humedales de Sonsonate	Barra Salada	Catedral de la Santísima Trinidad de Sonsonate
Acceso al recurso.	40	30	10	10	10	30
Pavimentada/Asfaltada y en buen estado.	30	30	0	0	0	30
Buena calle pero sin pavimentar.	10	0	10	10	10	0
Ausencia de acceso.	0	0	0	0	0	0
Adecuación existente.	25	25	5	5	5	25
Presencia de alojamiento con agua potable y energía eléctrica	10	10	0	0	0	10
Presencia gastronómica con agua potable y energía eléctrica.	10	10	0	0	0	10
Solo agua potable y energía eléctrica.	5	5	5	5	5	5
Saneamiento	20	10	0	0	10	10
Ausencia de basura en acceso y en el sitio.	20	10	0	0	0	10
Presencia de basura en el acceso, pero no en el sitio (viceversa)	10	0	0	0	0	0
Presencia de basura en el acceso y sitio.	0	0	0	0	0	0
Señalización Turística del Recurso	15	5	0	0	0	5
Existencia de señalización que oriente al visitante.	15	5	0	0	0	5
Señalización deficiente.	5	0	0	0	0	0
Ausencia de señalización	0	0	0	0	0	0
TOTAL	100	70	15	15	25	70
		Excelente	Deficiente	Deficiente	Regular	Excelente

Anexo 28. Criterios evaluados Prestadores de Servicio (Alojamientos)

Evaluación de los Hoteles inventariados en El Municipio de Sonsonate		
Aspectos a considerar en la Evaluación	Ponderación para pequeños hoteles (%)	Valor asignado
		Hotel Plaza
Parqueo	6	6
Cuenta con parqueo general	3	3
Seguridad	3	3
Atención al Cliente	25	22
Portero	2	2
Recepción	15	15
Reservaciones	2	2
Libro de quejas	3	3
Buzón de sugerencias	3	0
Sistema de Pago	10	10
Pago en efectivo	10	10
Servicio en la habitación	40	22
Aire acondicionado en hab.	1	1
Ventilador de techo	2	0
Ventilador de pedestal	2	0
Ventilador de pared	2	0
TV con cable	4	4
TV sin cable	3	0
Closet/guardarropa	1	1
Escritorio y silla	1	1
Lámpara de mesa	2	2
Revistas, mapas, Broshurs	1	0
Direct. Numero de emergencia	3	0
Room service 24 horas	3	3
Cerradura secundaria	1	1

Mucama	1	1
Ama de llaves	2	0
Teléfono en habitación	3	3
Llamadas nacionales	1	1
Llamadas a celular	1	1
Llamadas a despertar	1	1
Artículos de tocado	2	2
Tipos de habitaciones	10	7
Sencillas	3	3
Dobles	4	4
Triples	3	0
Servicios especiales	5	5
Tarifas corporativas	2	2
Tarifas grupales	2	2
Tarifas individuales	1	1
Servicios Adicionales	4	4
Menos de 3 salones para eventos	1	1
Servicio de restaurante	3	3
TOTAL	100	76
		Excelente

Anexo 29. Criterios Evaluados Prestadores de Servicio (Gastronomía)

RESTAURANTES INVENTARIADOS EN EL MUNICIPIO DE SONZACATE						
Aspectos considerados en los Criterios	Ponderación (%)	Bans	Chicken Steak	Acajutla	5 Pimientas	Doña Laura
Parqueo	10	10	10	10	10	10
Propio	10	10	10	10	0	0
Alquilado	4	0	0	0	0	0
No posee	0	0	0	0	0	0
Servicio básico	15	15	13	15	13	15
Desayuno	2	2	0	2	0	2
Almuerzo	10	10	10	10	10	10
Cena	3	3	3	3	3	3
Servicio especializado	15	7	7	6	8	15
Menú a la carta	4	4	4	4	4	4
Bufete	4	0	0	0	0	4
Menú para niños	2	0	0	0	0	2
Comida nacional	2	2	2	2	2	2
Comida internacional	2	0	0	0	2	2
Servicio a domicilio	1	1	1	0	0	1
Adecuación del sitio.	20	6	6	8	6	15
Teléfono	2	2	2	2	2	2
Fax	2	0	0	0	0	2
Internet	2	0	0	0	0	2
Aire acondicionado	2	0	0	0	0	2
Ventiladores	1	1	0	1	0	0
Música ambiental	1	0	0	1	0	1
TV con cable	2	2	2	2	2	2
TV sin cable	1	0	0	0	0	0
Silla para bebé	2	0	0	0	0	0

Servicios Sanitarios	2	2	2	2	2	2
Área de juegos para niños	2	0	0	0	0	2
Área de fumadores	1	0	0	0	0	0
Servicio de Bar.	10	8	6	6	0	6
Licores nacionales	2	2	2	2	0	2
Licores extranjeros	2	2	2	2	0	2
Carta de vinos y licores	2	0	0	0	0	2
Bar tender	2	2	0	0	0	0
Bebidas preparadas	2	2	2	2	0	0
Servicios Extras	5	0	0	2	0	0
Música en vivo	2	0	0	2	0	0
Karaoke	1	0	0	0	0	0
Pista de baile	1	0	0	0	0	0
Saneamiento	10	10	10	10	10	10
Limpio	10	10	10	10	10	10
Sucio	0	0	0	0	0	0
Señalización interna	10	0	0	0	0	0
Básica.	10	0	0	0	0	0
Ausencia	0	0	0	0	0	0
Empleados	5	4	4	4	4	4
Fijos	4	4	4	4	4	4
eventuales	1	0	0	0	0	0
TOTAL	100	59	56	61	51	75
	100%	Bueno	Bueno	Excelente	Bueno	Excelente

Anexo 30. Criterios evaluados Prestadores de Servicio (Alojamientos)

Evaluación de los Hoteles inventariados en El Municipio de Sonzacate		
Aspectos a considerar en la Evaluación	Ponderación para pequeños hoteles (%)	Valor asignado
		Hotel Agape
Parqueo	6	6
Cuenta con parqueo general	3	3
Seguridad	3	3
Atención al Cliente	25	25
Portero	2	2
Recepción	15	15
Reservaciones	2	2
Libro de quejas	3	3
Buzón de sugerencias	3	3
Sistema de Pago	10	10
Pago en efectivo	10	10
Servicio en la habitación	40	19
Aire acondicionado en hab.	1	1
Ventilador de techo	2	0
Ventilador de pedestal	2	0
Ventilador de pared	2	0
TV con cable	4	4
TV sin cable	3	0
Closet/guardarropa	1	1
Escritorio y silla	1	1
Lámpara de mesa	2	2
Revistas, mapas, Broshurs	1	0
Direct. Numero de emergencia	3	0
Room service 24 horas	3	3
Cerradura secundaria	1	1

Mucama	1	1
Ama de llaves	2	0
Teléfono en habitación	3	0
Llamadas nacionales	1	1
Llamadas a celular	1	1
Llamadas a despertar	1	1
Artículos de tocado	2	2
Tipos de habitaciones	10	7
Sencillas	3	3
Dobles	4	4
Triples	3	0
Servicios especiales	5	5
Tarifas corporativas	2	2
Tarifas grupales	2	2
Tarifas individuales	1	1
Servicios Adicionales	4	4
Menos de 3 salones para eventos	1	1
Servicio de restaurante	3	3
TOTAL	100	76
		Excelente

Anexo 31. Criterios evaluados Atractivos

ATRACTIVOS INVENTARIADOS EN EL MUNICIPIO DE SONZACATE		
Aspectos a Considerar en la Evaluación	Ponderación (%)	Santuario Divina Providencia
Acceso al recurso.	40	30
Pavimentada/Asfaltada y en buen estado.	30	0
Buena calle pero sin pavimentar.	10	0
Calle en mal estado	5	0
Ausencia de acceso.	0	0
Adecuación existente.	25	20
Presencia de alojamiento con agua potable y energía eléctrica	10	0
Presencia gastronómica con agua potable y energía eléctrica.	10	0
Solo agua potable y energía eléctrica.	5	5
Saneamiento	20	20
Ausencia de basura en acceso y en el sitio.	20	20
Presencia de basura en el acceso, pero no en el sitio (viceversa)	10	0
Presencia de basura en el acceso y sitio.	0	0
Señalización Turística del Recurso	15	15
Existencia de señalización que oriente al visitante.	15	0
Señalización deficiente.	5	0
Ausencia de señalización	0	0
TOTAL	100	85
		Optimo

5.2 MAPA NACIONAL DE LA EXTREMA POBREZA EL SALVADOR

En El Salvador existen 32 municipios en extrema pobreza severa con un promedio de 49.92% hogares en pobreza.

De los cuales el departamento de Sonsonate cuenta con tres de ellos mientras que su vecino Ahuchapan solo cuenta con un municipio que esta en el rango de extrema pobreza severa (Ver mapa) Información que se detalla en el siguiente cuadro y mapas de extrema pobreza tanto departamental como nacional.

DEPARTAMENTO DE SONSONATE

Municipio	Tasa de pobreza extrema severa
Cuisnahuat	52.40
Caluco	43.70
Santo Domingo	44.50

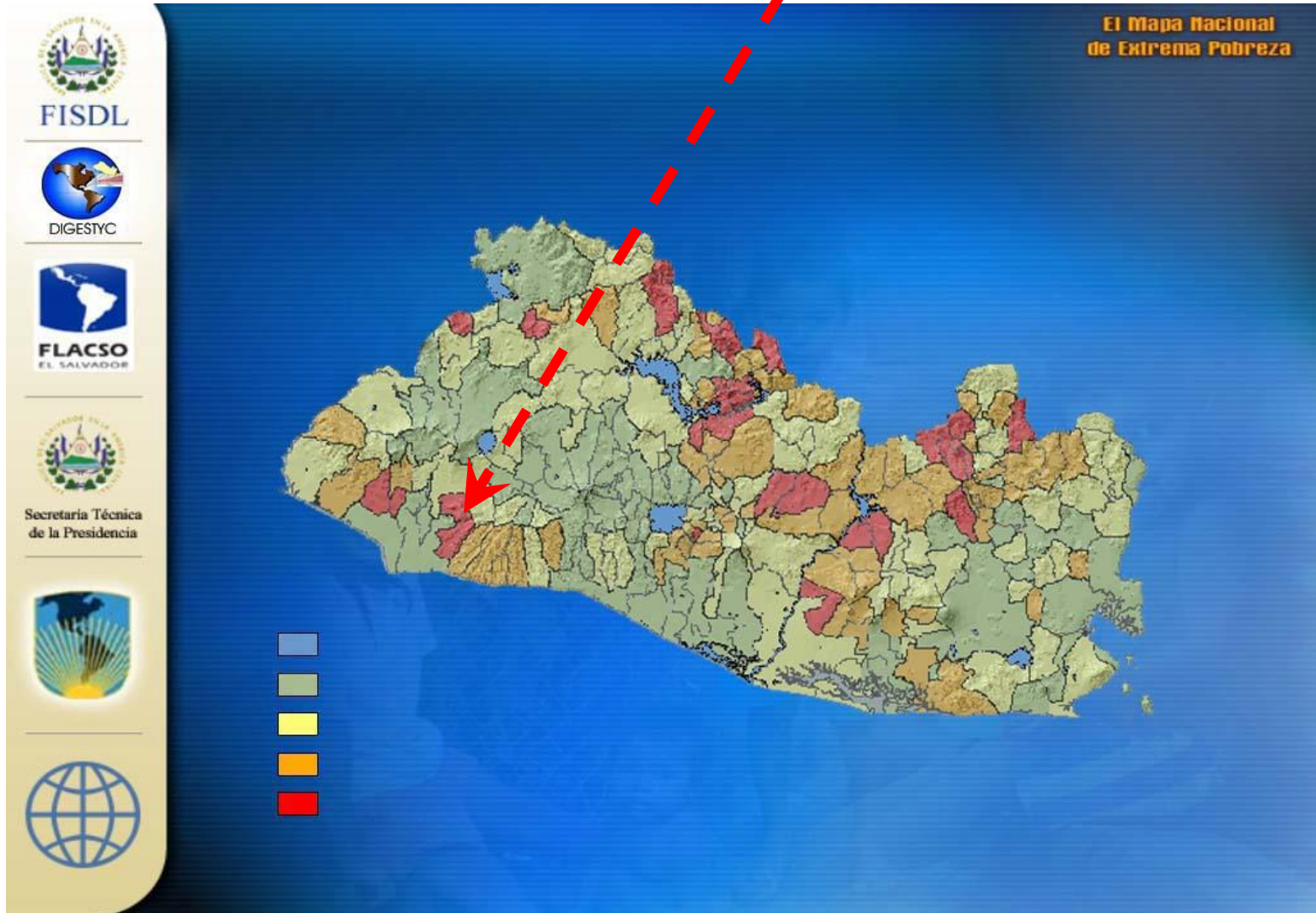
DEPARTAMENTO DE AHUACHAPAN

Municipio	Tasa de pobreza extrema severa
Guaymango	47.20

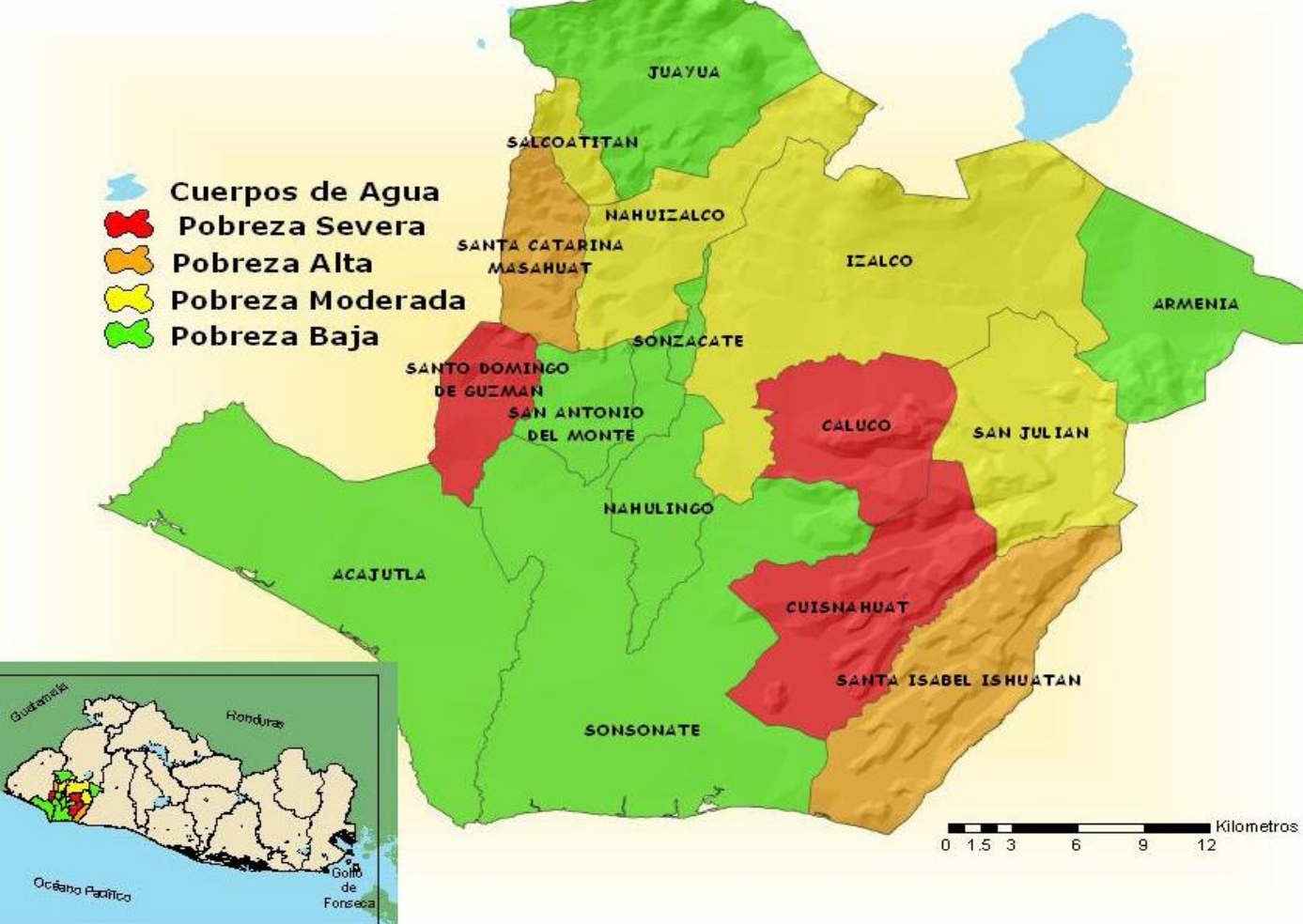
* Fuente: DIGESTYC. Encuesta de Hogares Múltiples 2005.

MAPA NACIONAL DE EXTREMA POBREZA

Departamento de Sonsonate



MAPA EXTREMA POBREZA DE SONSONATE



MAPA EXTREMA POBREZA DE AHUCHAPAN



Fuente: FISDL, DIGESTYC y FLACSO.

6.0 BIBLIOGRAFIA.

Libros:

- **Xalabarder Arlet, Maria**, *Guía Básica de la Practica del Urbanismo*.
- **Bazant, Jan**, *Manual de Criterios de Diseño Urbano*, 1° Edición, México 1983.
- **Font, Jaume**, *Ordenación y Planificación Territorial*, Roma Pujadas, Editorial Síntesis.
- *Historia de El Salvador*, Equipo Maíz, junio de 1999.
- *Monografía del Departamento de Sonsonate*. San Salvador 2005.
- *Monografía del Municipio de Izalco*, Departamento de Sonsonate
- **Larde y Larín, Jorge**. *El Salvador: Historia de sus pueblos, villas y ciudades*. Volumen 4, 2da Edición, San Salvador 2000.

Trabajos de Graduación:

- Lineamientos para la Conservación y Rehabilitación del Centro Histórico de Sonsonate.
- Anteproyecto Arquitectónico Para El Centro Regional de Capacitación e Investigación Ecológica y Polos Turísticos En el Complejo Los Volcanes.

Documentos:

- Plan Nacional de Ordenamiento Territorial, Catalogo de Espacios Protegidos.
- Manual Operativo del Inventarios Turístico Nacional, Ministerio de Turismo.

- Plan Nacional de Desarrollo Territorial para la Región de Sonsonate, FISDL y VMVDU.
- Plan Nacional de Turismo 2014, El Salvador Centro América.
- Manual para el conocimiento de los bienes culturales inmuebles y algunas medidas de conservación. 2ª Edición, San Salvador 1995, CONCULTURA.
- Plan de Reconstrucción y Desarrollo e Inversiones Municipales, Santa Catarina Masahuat, Sonsonate.

Leyes:

- Ley Nacional de Turismo., MITUR CORSATUR.
- Política Nacional de Medio Ambiente, MARN.

Revistas y Periódicos:

- Boletín Informativo, CORSATUR, San Salvador, 2008.
- El Diario de Hoy, Suplemento MITUR & CORSATUR, 9 Febrero de 2009.

Entrevistas:

- Lic. Miguel Pinto; Coordinador Oficina de Turismo Alcaldía Municipal de Izalco.
- Tec. Edwin Stanley García; Unidad de Medio Ambiente, Alcaldía Municipal Santa Catarina Masahuat.
- Sr. José Roberto Camacho; Departamento de Desarrollo Social, Alcaldía Municipal de Nahulingo.
- Sra. Liduvina Maribel Hernández de Cornejo, Alcaldesa de Cuisnahuat.
- Sr. Víctor Chávez; Secretario Municipal San Antonio del Monte.
- Sr. Emilio Escobar; Comitê Turístico Municipal, Alcaldía de Caluco.

