


Hacia Restaurante
N.P.T.=0+0.10



UNIVERSIDAD DE EL SALVADOR
FACULTAD DE INGENIERIA Y ARQUITECTURA
ESCUELA DE ARQUITECTURA

PROYECTO:
"DISEÑO ARQUITECTÓNICO PARA EL PARQUE
ECOTURISTICO VISTA LAGO DE LA ASOCIACION
COOPERATIVA LOS PINOS"

UBICACION:
CANTÓN LOS PINOS, MUNICIPIO DE EL CONGO,
DEPARTAMENTO DE SANTA ANA, KM. 55 1/2 SOBRE
LA CARRETERA QUE DE SANTA ANA CONDUCE A
SONSONATE, VIA CERRO VERDE.

PRESENTAN:
GARCÍA FLORES, MARVIN ALEXANDER
QUIJANO, MARVIN GUSTAVO
RODRÍGUEZ MARTINEZ, JOSÉ MAURICIO


CONTENIDO:
PLANTA AQUITECTONICA DEL MUSEO DEL CAFÉ

HUJA:
10

ESCALA: INDICADAS

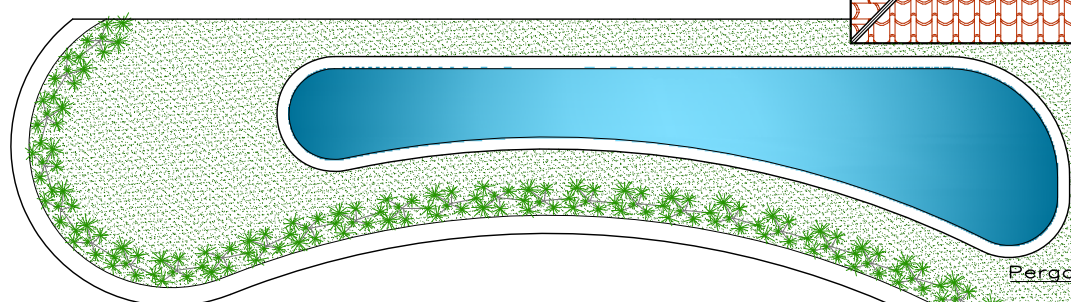
FECHA: ABRIL 2013



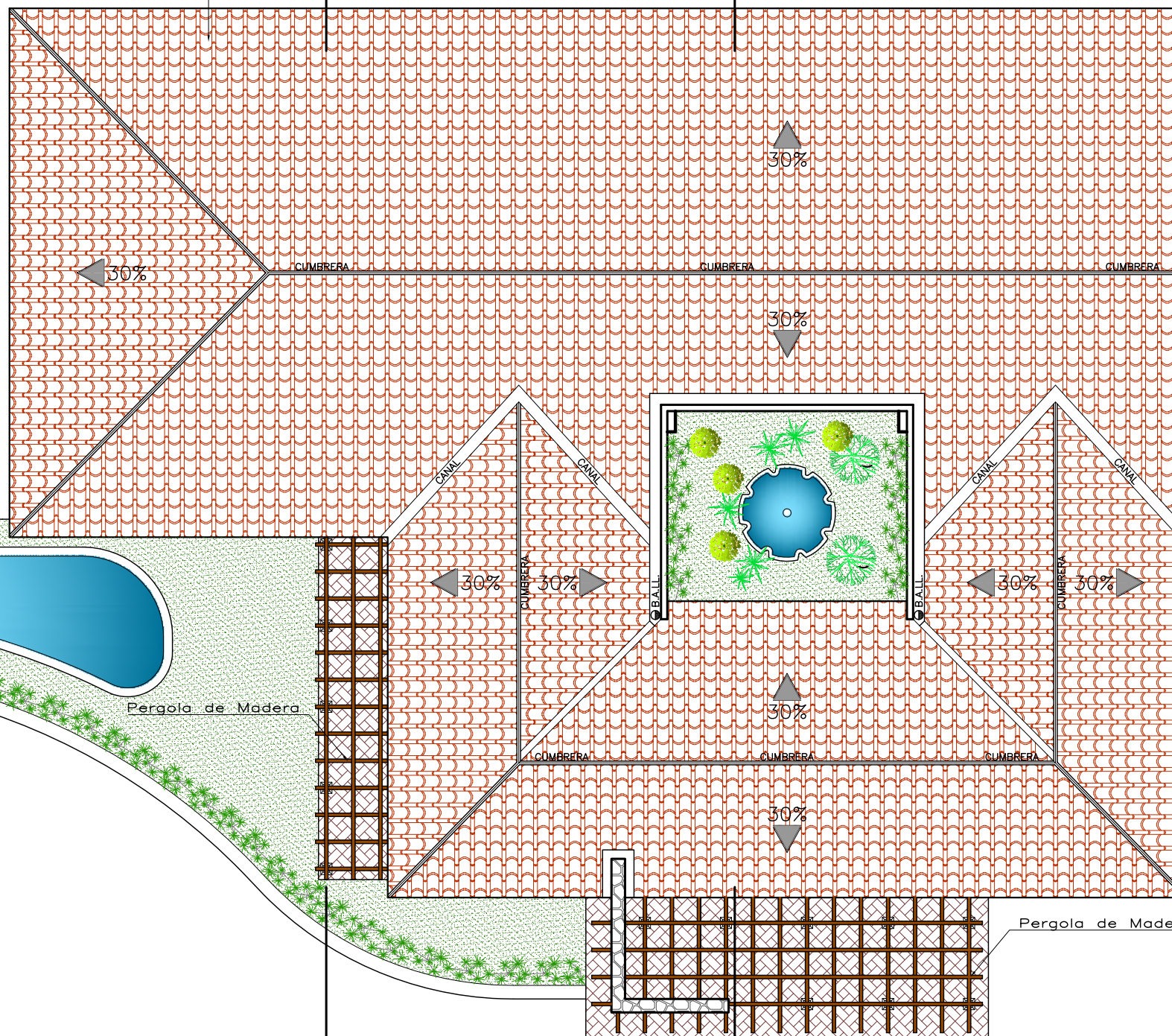


Cubierta de Techo de Teja de Barro

Hacia Restaurante N.P.T.=0+0.10



Pergola de Madera



Pergola de Madera



PROYECTO:
"DISEÑO ARQUITECTÓNICO PARA EL PARQUE ECOTURÍSTICO VISTA LAGO DE LA ASOCIACION COOPERATIVA LOS PINOS"

UBICACIÓN:
CANTÓN LOS PINOS, MUNICIPIO DE EL CONGO, DEPARTAMENTO DE SANTA ANA, KM. 55 1/2 SOBRE LA CARRETERA QUE DE SANTA ANA CONDUCE A SONSONATE, VIA CERRO VERDE.

PRESENTAN:
GARCÍA FLORES, MARVIN ALEXANDER
QUIJANO, MARVIN GUSTAVO
RODRÍGUEZ MARTÍNEZ, JOSÉ MAURICIO

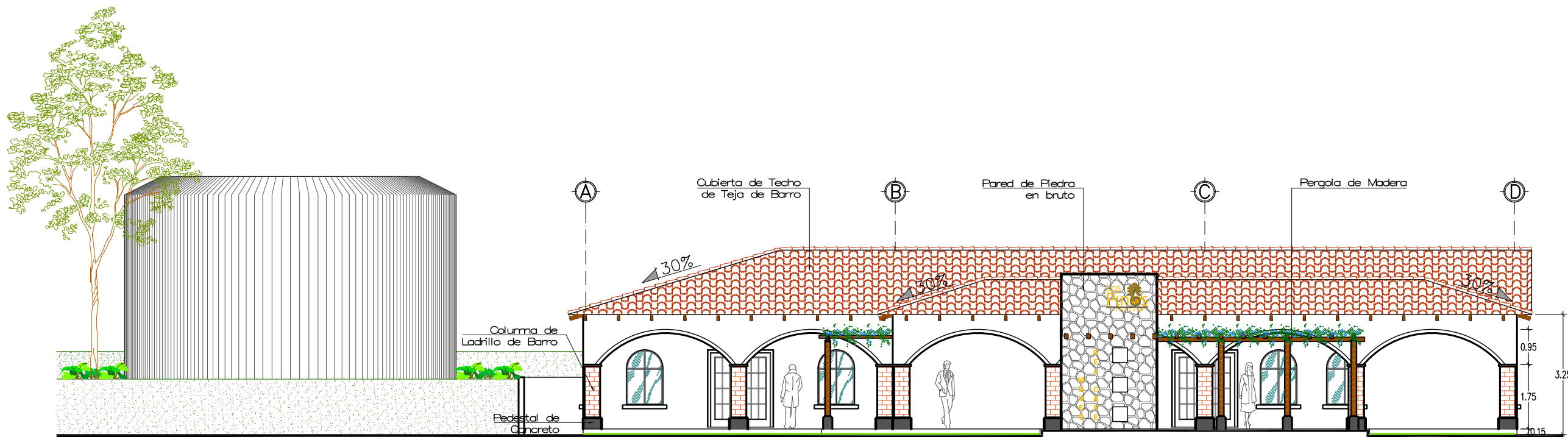
CONTENIDO:
PLANTA DE TECHOS DEL MUSEO DEL CAFÉ

HÓJA:
11

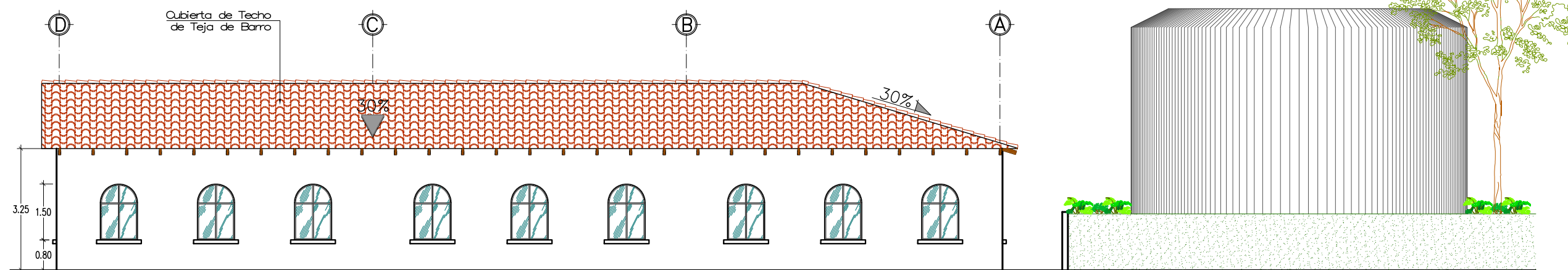
ESCALA: INDICADAS

FECHA: ABRIL 2013





Fachada Principal
Museo del Café ESC. 1:125



Fachada Posterior
Museo del Café ESC. 1:125



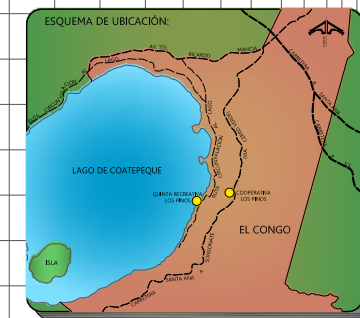
PROYECTO:
"DISEÑO ARQUITECTÓNICO PARA EL PARQUE ECOTURÍSTICO VISTA LAGO DE LA ASOCIACIÓN COOPERATIVA LOS PINOS"

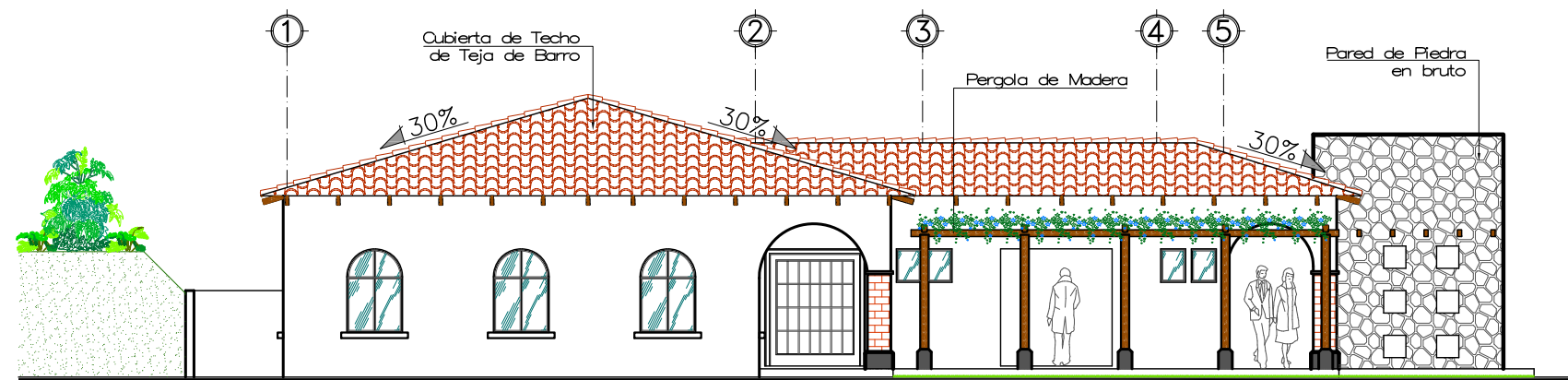
UBICACIÓN:
CANTÓN LOS PINOS, MUNICIPIO DE EL CONGO, DEPARTAMENTO DE SANTA ANA, KM. 55 1/2 SOBRE LA CARRETERA QUE DE SANTA ANA CONDUCE A SONSONATE, VIA CERRO VERDE.

PRESENTAN:
GARCÍA FLORES, MARVIN ALEXANDER
QUIJANO, MARVIN GUSTAVO
RODRÍGUEZ MARTÍNEZ, JOSÉ MAURICIO

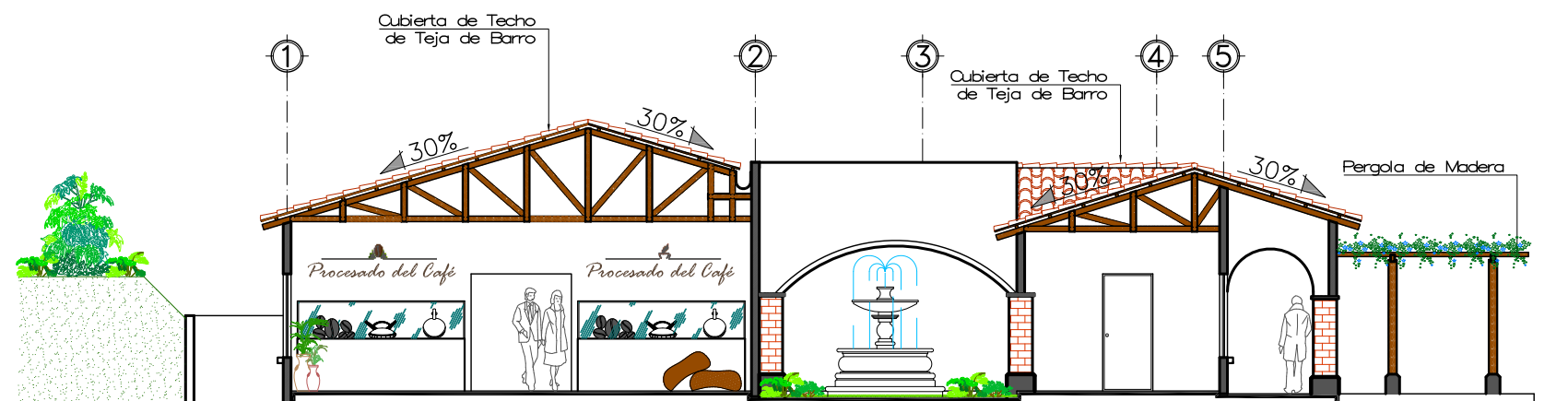
CONTENIDO:
FACHADA PRINCIPAL DEL MUSEO DEL CAFÉ
FACHADA POSTERIOR DEL MUSEO DEL CAFÉ

HÓJA: 12
ESCALA: INDICADAS
FECHA: ABRIL 2013






Fachada Lateral
Museo del Café ESC. 1:125



Sección A-A
Museo del Café ESC. 1:125



Sección B-B
Museo del Café ESC. 1:125



PROYECTO:
"DISEÑO ARQUITECTÓNICO PARA EL PARQUE ECOTURÍSTICO VISTA LAGO DE LA ASOCIACIÓN COOPERATIVA LOS PINOS"

UBICACIÓN:
CANTÓN LOS PINOS, MUNICIPIO DE EL CONGO, DEPARTAMENTO DE SANTA ANA, KM. 55 1/2 SOBRE LA CARRETERA QUE DE SANTA ANA CONDUCE A SONSONATE, VIA CERRO VERDE.

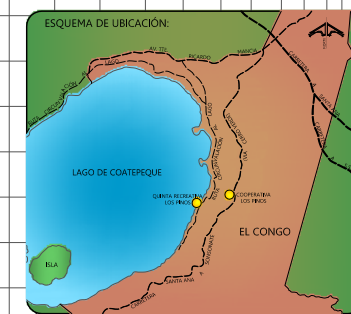
PRESENTAN:
GARCÍA FLORES, MARVIN ALEXANDER
QUIJANO, MARVIN GUSTAVO
RODRÍGUEZ MARTÍNEZ, JOSÉ MAURICIO

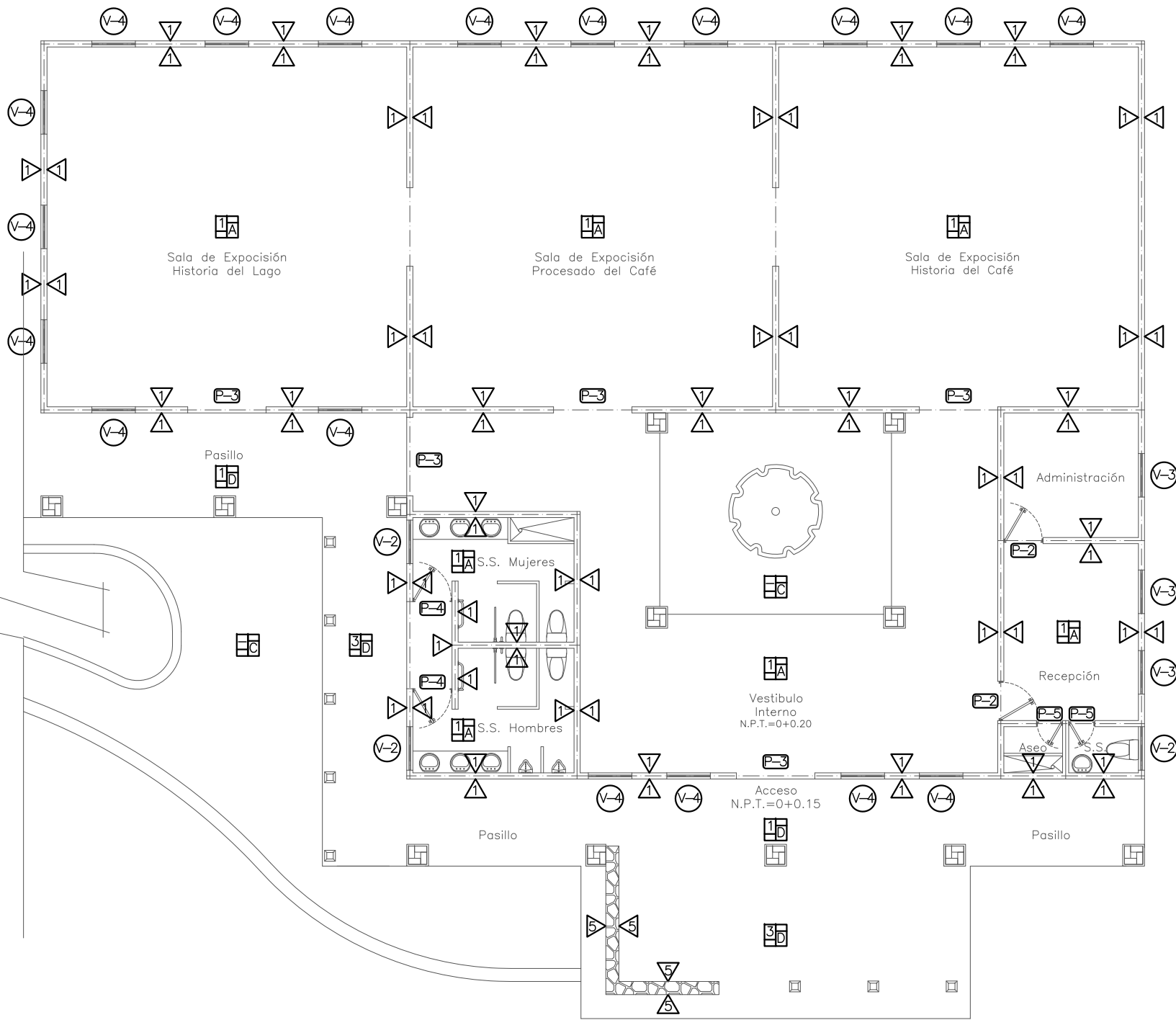
CONTENIDO:
FACHADA LATERAL DEL MUSEO DEL CAFÉ
SECCIÓN A-A DEL MUSEO DEL CAFÉ
SECCIÓN B-B DEL MUSEO DEL CAFÉ

HÓJA:
13

ESCALA:
INDICADAS

FECHA:
ABRIL 2013





Planta de Acabados
Museo del Café ESC. 1:125

CUADRO DE PAREDES	
SIMBOLO	DESCRIPCION
1	PAREDES REPELLADAS, AFINADAS Y PINTADAS
2	AZULEJO CENTROAMERICANO EN ALTURA 1.80 MTS. EN DUCHAS 0.20X0.30
3	AZULEJO(0.20X0.30) DOS HILADAS DESPUES DE MUEBLE
4	PARED DE LADRILLO E BARRO COCIDO VISTO Y SISADO h:1.00m. Y MADERA
5	PARED DE PIEDRA EN BRUTO VISTA
6	ENCHAPE DE PIEDRA LAJA h:0.90m
7	PARED DE LADRILLO E BARRO COCIDO VISTO Y SISADO h:1.00m, LUEGO RAP

CUADRO DE VENTANAS					
SIMBOLO	ANCHO	ALTO	REPISA	CANTIDAD	DESCRIPCION
V-1	1.00	1.10	1.00	12	MARCO DE PVC SIMULANDO MADERA Y VIDRIO
V-2	1.00	0.40	1.70	2	MARCO DE PVC SIMULANDO MADERA Y VIDRIO
V-3	1.00	1.20	1.00	1	MARCO DE PVC SIMULANDO MADERA Y VIDRIO
V-4	1.00	1.10	0.6	2	ARCO DE MEDIO PUNTO Y MARCO DE PVC SIMULANDO MADERA Y VIDRIO
V-5	2.00	1.00	1.10	2	MARCO DE PVC SIMULANDO MADERA Y VIDRIO
V-6	2.00	1.50	0.6	2	VITRINA DE VIDRIO FIJO Y MARCO DE PVC MADERA Y VIDRIO

CUADRO DE PUERTAS					
SIMBOLO	ANCHO	ALTO	CANTIDAD	DESCRIPCION	
P-1	0.90	2.10	13	PUERTA DE MADERA PREFABRICADA 6 TABLEROS	
P-2	0.90	2.10	13	PUERTA DE MADERA PREFABRICADA 2 TABLEROS	
P-3	1.80	2.10	3	PUERTA MARCO DE MADERA Y VIDRIO NEVADO	
P-4	0.90	2.10	0	PUERTA DOBLE FORRO DE PLYWOOD	
P-5	0.60	2.10	7	PUERTA DOBLE FORRO DE PLYWOOD	
P-6	0.86	2.30	4	PORTON DE HIERRO SOLIDO	
P-7	0.96	2.10	3	PUERTA MARCO DE PVC Y VIDRIO NEVADO DOBLE ACCION	
P-8	0.96	2.10	5	PUERTA TIPO VIDRIO AUTODESLIZANTE	
P-9	0.96	2.10	4	PUERTA TIPO VIDRIO 2 CUERPOS	

CUADRO DE PISOS Y CIELOS			
SIMBOLO	DESCRIPCION	SIMBOLO	DESCRIPCION
A	CERAMICA CENTROAMERICANA 0.33X0.33	1	ESTRUCTURA DE MADERA VISTA DE CONACASTE
B	CONCRETO SIMPLE	2	PLACAS DE FIBROCEMENTO COLOR BLANCO Y ESTRUCTURA DE MADERA VISTA
C	GRAMA SAN AGUSTIN	3	PERGOLAS DE MADERA DE CONACASTE
D	LADRILLO CERAMICA ANTIDESLIZANTE 0.33X0.33		
E	LADRILLO DE BARRO 0.28X0.28 A DEFINIR EN OBRA		
F	PIEDRA LAJA		
G	CASCAJO COLOR ROJO		
H	ADOQUIN DE COLOR 0.10X0.20		
I	CONCRETO ESTAMPADO		



PROYECTO:
"DISEÑO ARQUITECTÓNICO PARA EL PARQUE ECOTURÍSTICO VISTA LAGO DE LA ASOCIACIÓN COOPERATIVA LOS PINOS"

UBICACIÓN:
CANTÓN LOS PINOS, MUNICIPIO DE EL CONGO, DEPARTAMENTO DE SANTA ANA, KM. 55 1/2 SOBRE LA CARRETERA QUE DE SANTA ANA CONDUCE A SONSONATE, VIA CERRO VERDE.

PRESENTAN:
GARCÍA FLORES, MARVIN ALEXANDER
QUIJANO, MARVIN GUSTAVO
RODRÍGUEZ MARTÍNEZ, JOSÉ MAURICIO

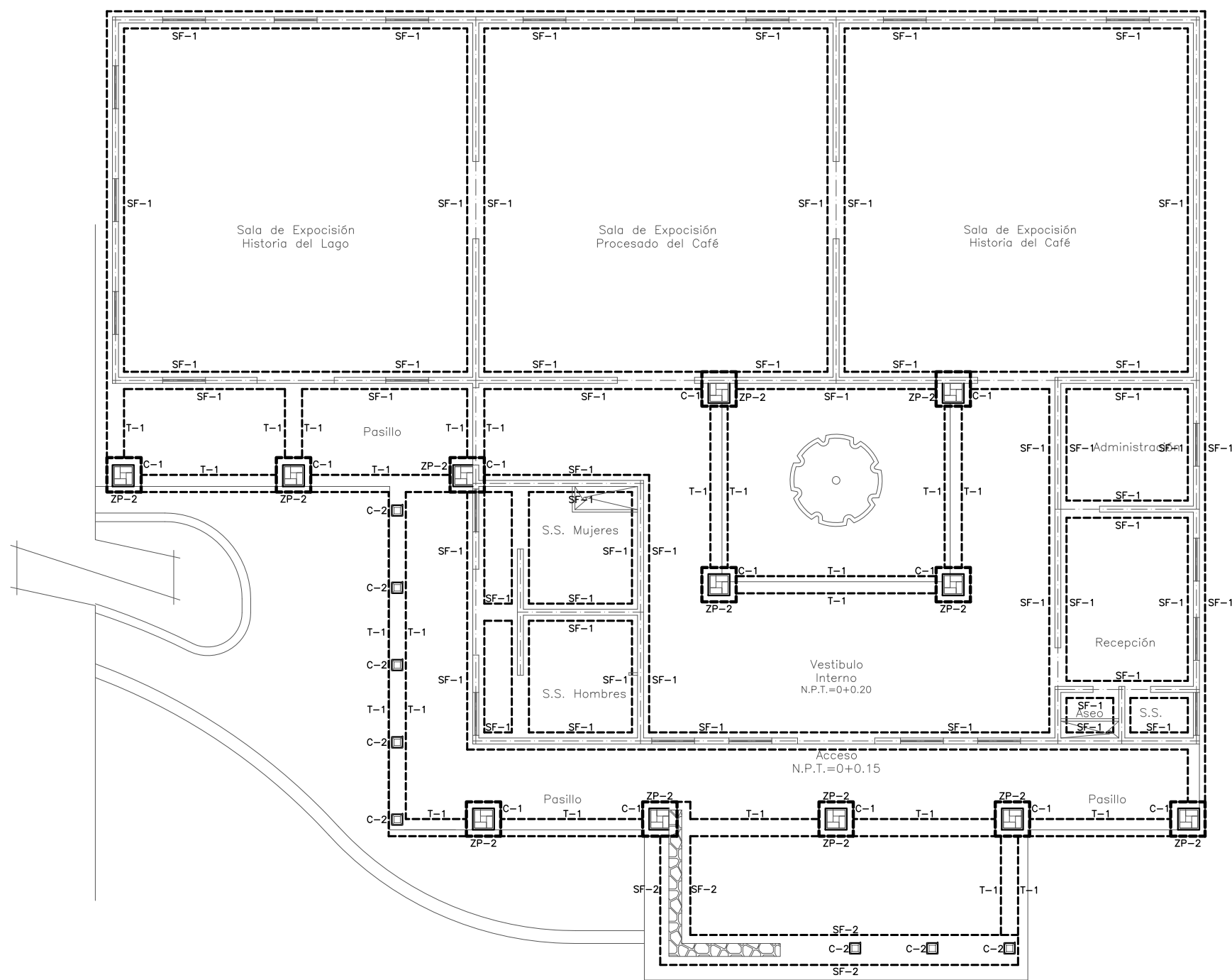

CONTENIDO:
PLANTA DE TECHOS DEL MUSEO DEL CAFÉ

HÓJA:
14

ESCALA:
INDICADAS

FECHA:
ABRIL 2013





Planta de Fundaciones
 Museo del Café ESC. 1:125



PROYECTO:
 "DISEÑO ARQUITECTÓNICO PARA EL PARQUE ECOTURÍSTICO VISTA LAGO DE LA ASOCIACIÓN COOPERATIVA LOS PINOS"

UBICACIÓN:
 CANTÓN LOS PINOS, MUNICIPIO DE EL CONGO, DEPARTAMENTO DE SANTA ANA, KM. 55 1/2 SOBRE LA CARRETERA QUE DE SANTA ANA CONDUCE A SONSONATE, VIA CERRO VERDE.

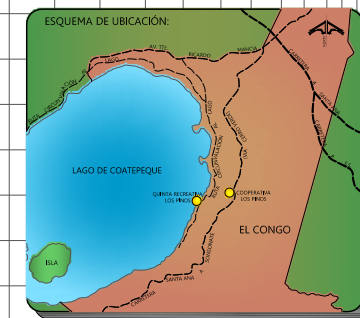
PRESENTAN:
 GARCÍA FLORES, MARVIN ALEXANDER
 QUIJANO, MARVIN GUSTAVO
 RODRÍGUEZ MARTÍNEZ, JOSÉ MAURICIO


CONTENIDO:
 PLANTA DE FUNDACIONES DEL MUSEO DEL CAFÉ

HÓJA:
15

ESCALA: INDICADAS

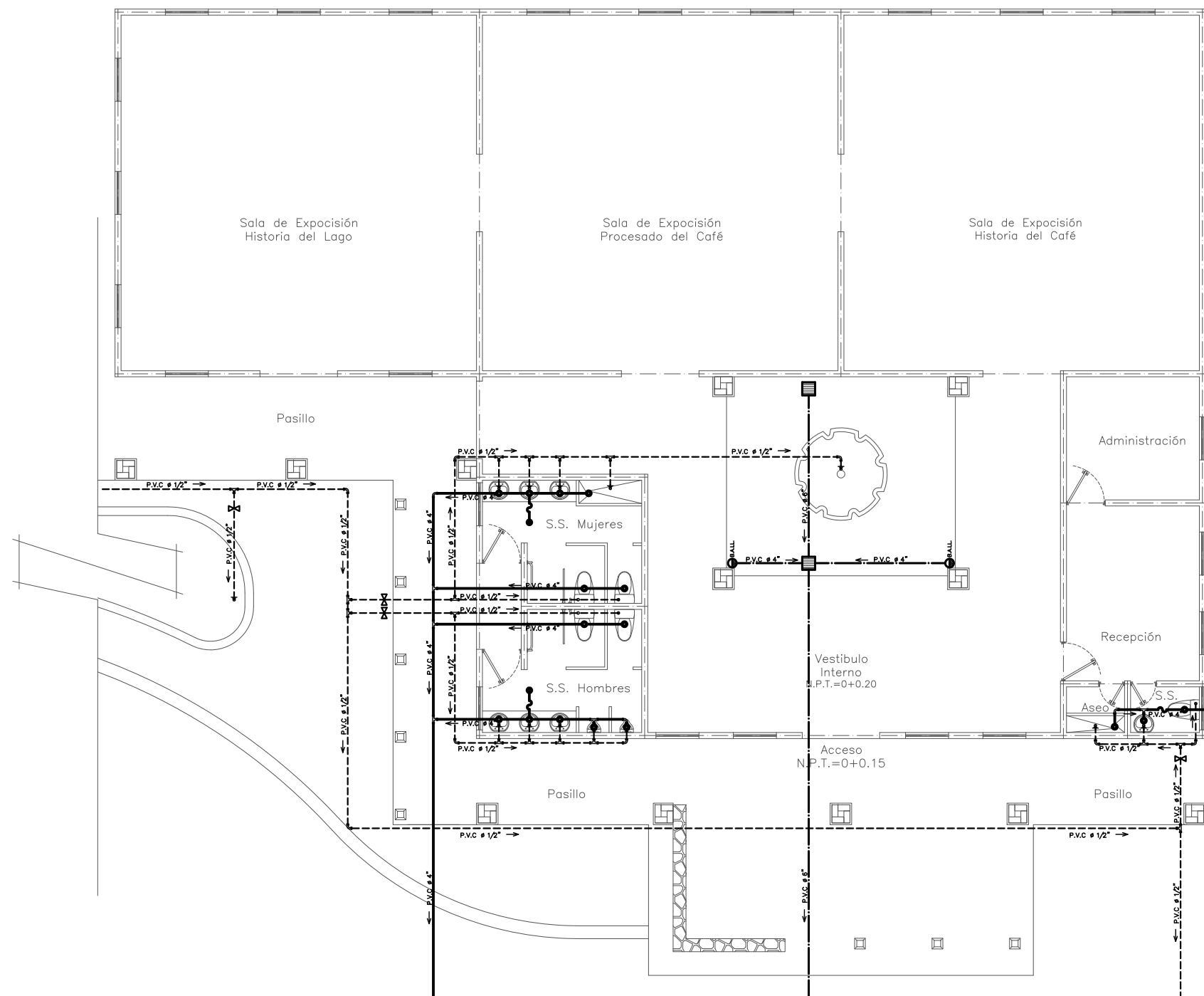
FECHA: ABRIL 2013





CUADRO DE SIMBOLOGIA			
INSTALACIONES HIDRAULICAS AGUAS NEGRAS		INSTALACIONES HIDRAULICAS AGUAS LLUVIAS	
SIMBOLO	DESCRIPCION	SIMBOLO	DESCRIPCION
	TUBERIA DE DRENAJE AN		TUBERIA DE DRENAJE A LL
	RECIBO DE AN		CAJA RESUMIDERO CON PARRILLA
	BAJADA DE AN (B.A.N.)		CAJA RESUMIDERO CON TAPON INODORO
	SIFON		BAJADA DE A LL (B.A.LL.)
	CAJA DE CONEXION		CAJA DE CONEXION
	CAJA RESUMIDERO CON TAPON INODORO		

CUADRO DE SIMBOLOGIA			
INSTALACIONES ELECTRICAS		INSTALACIONES HIDRAULICAS AGUA POTABLE	
SIMBOLO	DESCRIPCION	SIMBOLO	DESCRIPCION
	ACOMETIDA		ACOMETIDA
	MEDIDOR		MEDIDOR
	TABLERO GENERAL		TUBERIA DE ABASTECIMIENTO
	LUMINARIA		GRIFO SENCILLO(SALIDA AP)
	LAMPARA DECORATIVA DE TRES LUCES		GRIFO CON ROSCA P/MANGUERA
	CONDUCTOR		SUBIDA AGUA POTABLE S.A.P.
	INTERRUPTOR SENCILLO		VALVULA DE CONTROL
	INTERRUPTOR DOBLE		
	INTERRUPTOR DE CAMBIO		
	TOMA CORRIENTE DE 110 V		



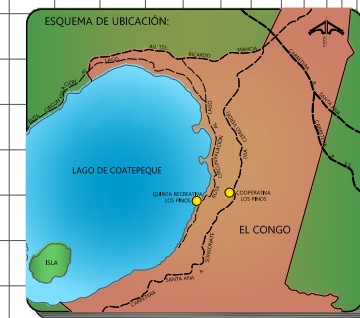
PROYECTO:
"DISEÑO ARQUITECTÓNICO PARA EL PARQUE ECOTURÍSTICO VISTA LAGO DE LA ASOCIACIÓN COOPERATIVA LOS PINOS"

UBICACIÓN:
CANTÓN LOS PINOS, MUNICIPIO DE EL CONGO, DEPARTAMENTO DE SANTA ANA, KM. 55 1/2 SOBRE LA CARRETERA QUE DE SANTA ANA CONDUCE A SONSONATE, VIA CERRO VERDE.

PRESENTAN:
GARCÍA FLORES, MARVIN ALEXANDER
QUIJANO, MARVIN GUSTAVO
RODRÍGUEZ MARTÍNEZ, JOSÉ MAURICIO

CONTENIDO:
INSTALACIONES HIDRAULICAS DEL MUSEO DEL CAFÉ

HÓJA: **17**
ESCALA: INDICADAS
FECHA: ABRIL 2013

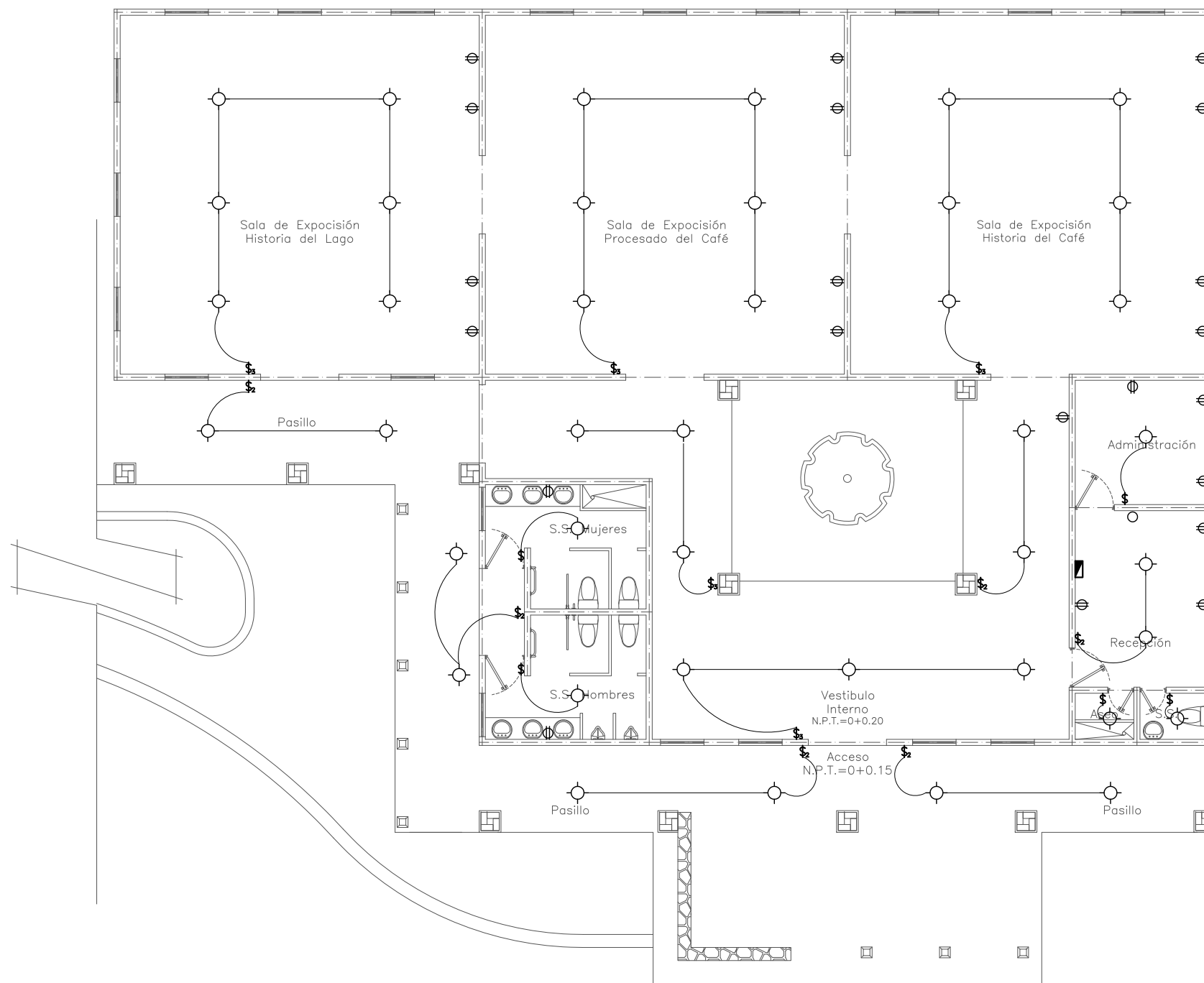


Instalaciones Hidráulicas
Museo del Café ESC. 1:125



CUADRO DE SIMBOLOGIA			
INSTALACIONES HIDRAULICAS AGUAS NEGRAS		INSTALACIONES HIDRAULICAS AGUAS LLUVIAS	
SIMBOLO	DESCRIPCION	SIMBOLO	DESCRIPCION
	TUBERIA DE DRENAJE AN		TUBERIA DE DRENAJE A LL.
	RECIBO DE AN		CAJA RESUMIDERO CON PARRILLA
	BAJADA DE AN (B.A.N.)		CAJA RESUMIDERO CON TAPON INODORO
	SIFON		BAJADA DE A LL (B.A.LL.)
	CAJA DE CONEXION		CAJA DE CONEXION
	CAJA RESUMIDERO CON TAPON INODORO		

CUADRO DE SIMBOLOGIA			
INSTALACIONES ELECTRICAS		INSTALACIONES HIDRAULICAS AGUA POTABLE	
SIMBOLO	DESCRIPCION	SIMBOLO	DESCRIPCION
	ACOMETIDA		ACOMETIDA
	MEDIDOR		MEDIDOR
	TABLERO GENERAL		TUBERIA DE ABASTECIMIENTO
	LUMINARIA		GRIFO SENCILLO(SALIDA AP)
	LAMPARA DECORATIVA DE TRES LUCES		GRIFO CON ROSCA P/MANGUERA
	CONDUCTOR		SUBIDA AGUA POTABLE S.A.P.
	INTERRUPTOR SENCILLO		VALVULA DE CONTROL
	INTERRUPTOR DOBLE		
	INTERRUPTOR DE CAMBIO		
	TOMA CORRIENTE DE 110 V		



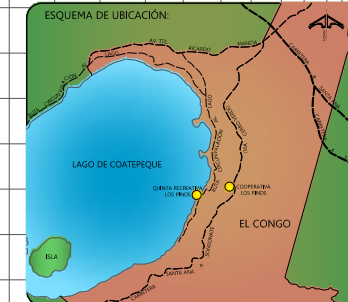
PROYECTO:
"DISEÑO ARQUITECTÓNICO PARA EL PARQUE ECOTURISTICO VISTA LAGO DE LA ASOCIACION COOPERATIVA LOS PINOS"

UBICACION:
CANTÓN LOS PINOS, MUNICIPIO DE EL CONGO, DEPARTAMENTO DE SANTA ANA, KM. 55 1/2 SOBRE LA CARRETERA QUE DE SANTA ANA CONDUCE A SONSONATE, VIA CERRO VERDE.

PRESENTAN:
GARCÍA FLORES, MARVIN ALEXANDER
QUIJANO, MARVIN GUSTAVO
RODRÍGUEZ MARTINEZ, JOSÉ MAURICIO

CONTENIDO:
INSTALACIONES ELECTRICAS DEL MUSEO DEL CAFÉ

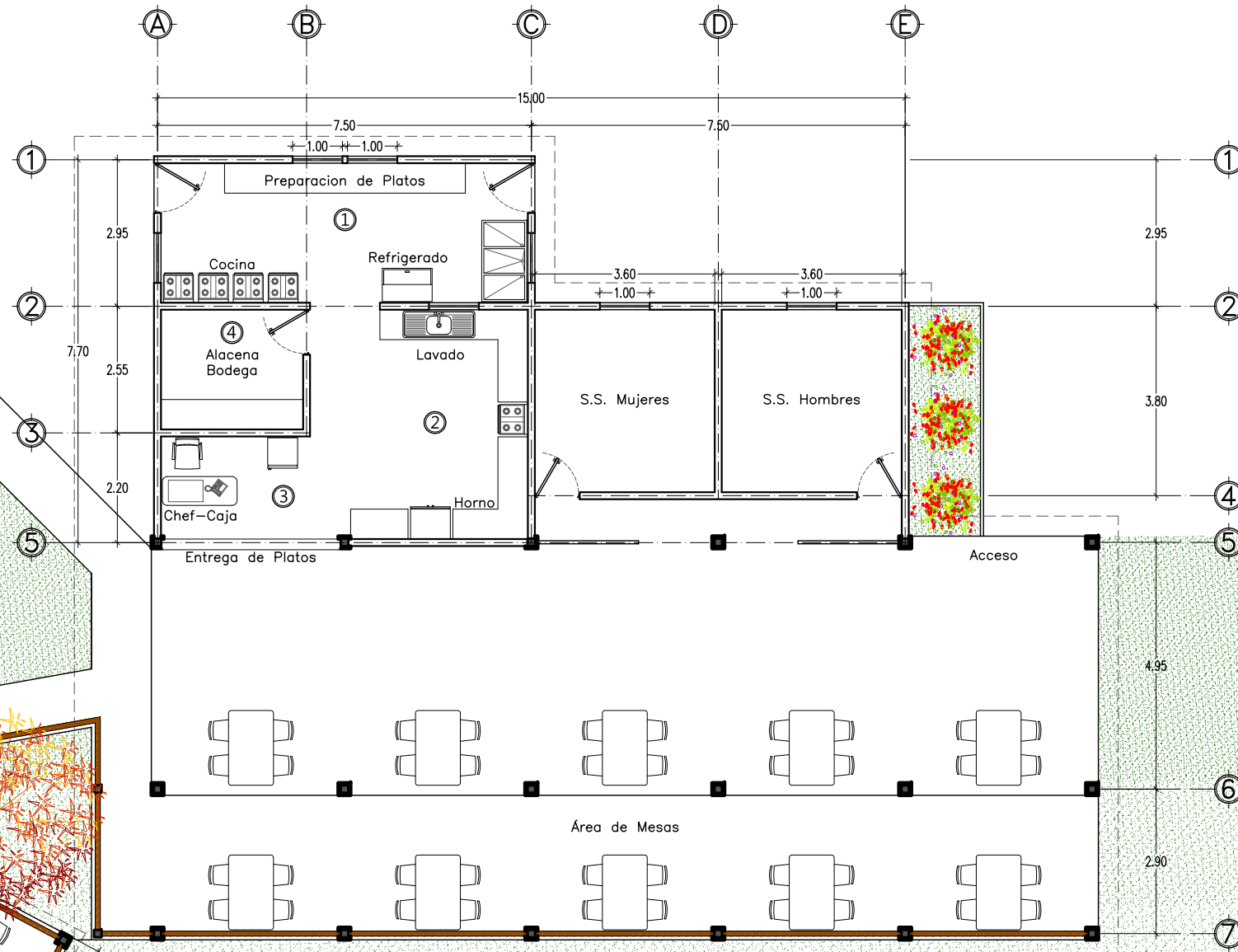

HÓJA: **18**
ESCALA: INDICADAS
FECHA: ABRIL 2013



Instalaciones Eléctricas
Museo del Café ESC. 1:125



Hacia Mirador
N.P.T.=0+0.00



PROYECTO:
"DISEÑO ARQUITECTÓNICO PARA EL PARQUE ECOTURÍSTICO VISTA LAGO DE LA ASOCIACIÓN COOPERATIVA LOS PINOS"


UBICACIÓN:
CANTÓN LOS PINOS, MUNICIPIO DE EL CONGO, DEPARTAMENTO DE SANTA ANA, KM. 55 1/2 SOBRE LA CARRETERA QUE DE SANTA ANA CONDUCE A SONSONATE, VIA CERRO VERDE.

PRESENTAN:
GARCÍA FLORES, MARVIN ALEXANDER
QUIJANO, MARVIN GUSTAVO
RODRÍGUEZ MARTÍNEZ, JOSÉ MAURICIO

CONTENIDO:
PLANTA AQUITECTONICA EXISTENTE DE RESTAURANTE VISTALAGO

HÓJA: **19**
ESCALA: INDICADAS
FECHA: ABRIL 2013





Hacia Mirador
N.P.T.=0+0.00



UNIVERSIDAD DE EL SALVADOR
FACULTAD DE INGENIERIA Y ARQUITECTURA
ESCUELA DE ARQUITECTURA

PROYECTO:
"DISEÑO ARQUITECTÓNICO PARA EL PARQUE
ECOTURISTICO VISTA LAGO DE LA ASOCIACION
COOPERATIVA LOS PINOS"

UBICACION:
CANTÓN LOS PINOS, MUNICIPIO DE EL CONGO,
DEPARTAMENTO DE SANTA ANA, KM. 55 1/2 SOBRE
LA CARRETERA QUE DE SANTA ANA CONDUCE A
SONSONATE, VIA CERRO VERDE.

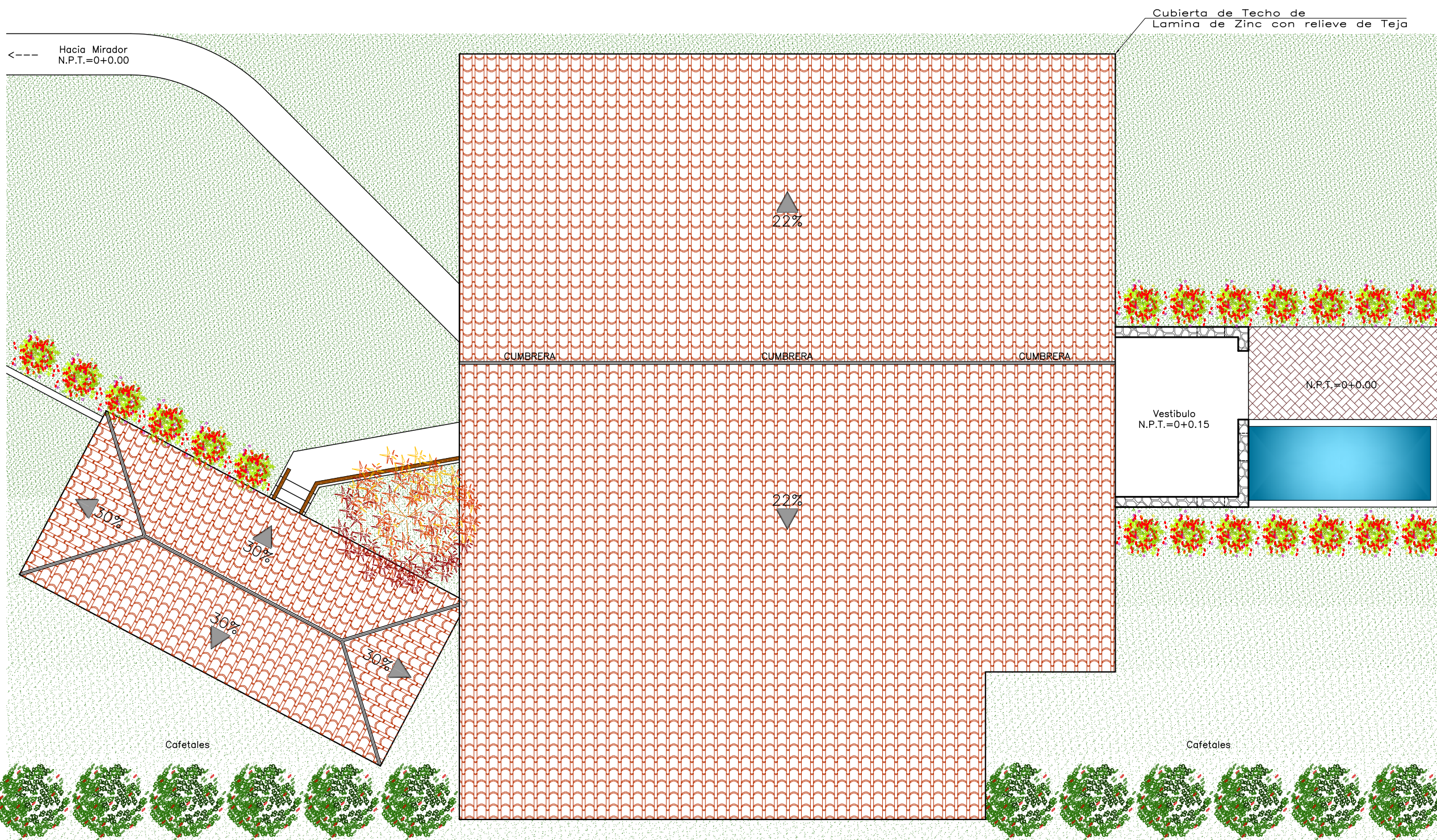
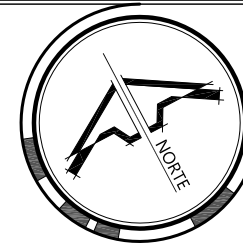
PRESENTAN:
GARCÍA FLORES, MARVIN ALEXANDER
QUIJANO, MARVIN GUSTAVO
RODRÍGUEZ MARTÍNEZ, JOSÉ MAURICIO

CONTENIDO:
PLANTA AQUITECTONICA PROPUESTA DE
RESTAURANTE VISTALAGO

HOJA:
20
ESCALA: INDICADAS
FECHA: ABRIL 2013



Planta Arquitectónica Propuesta
Restaurante VistaLago ESC. 1:125



UNIVERSIDAD DE EL SALVADOR
FACULTAD DE INGENIERIA Y ARQUITECTURA
ESCUELA DE ARQUITECTURA

PROYECTO:
"DISEÑO ARQUITECTÓNICO PARA EL PARQUE
ECOTURISTICO VISTA LAGO DE LA ASOCIACION
COOPERATIVA LOS PINOS"

UBICACION:
CANTÓN LOS PINOS, MUNICIPIO DE EL CONGO,
DEPARTAMENTO DE SANTA ANA, KM. 55 1/2 SOBRE
LA CARRETERA QUE DE SANTA ANA CONDUCE A
SONSONATE, VIA CERRO VERDE.

PRESENTAN:
GARCÍA FLORES, MARVIN ALEXANDER
QUIJANO, MARVIN GUSTAVO
RODRÍGUEZ MARTINEZ, JOSÉ MAURICIO

CONTENIDO:
PLANTA DE TECHOS PROPUESTA DE
RESTAURANTE VISTALAGO

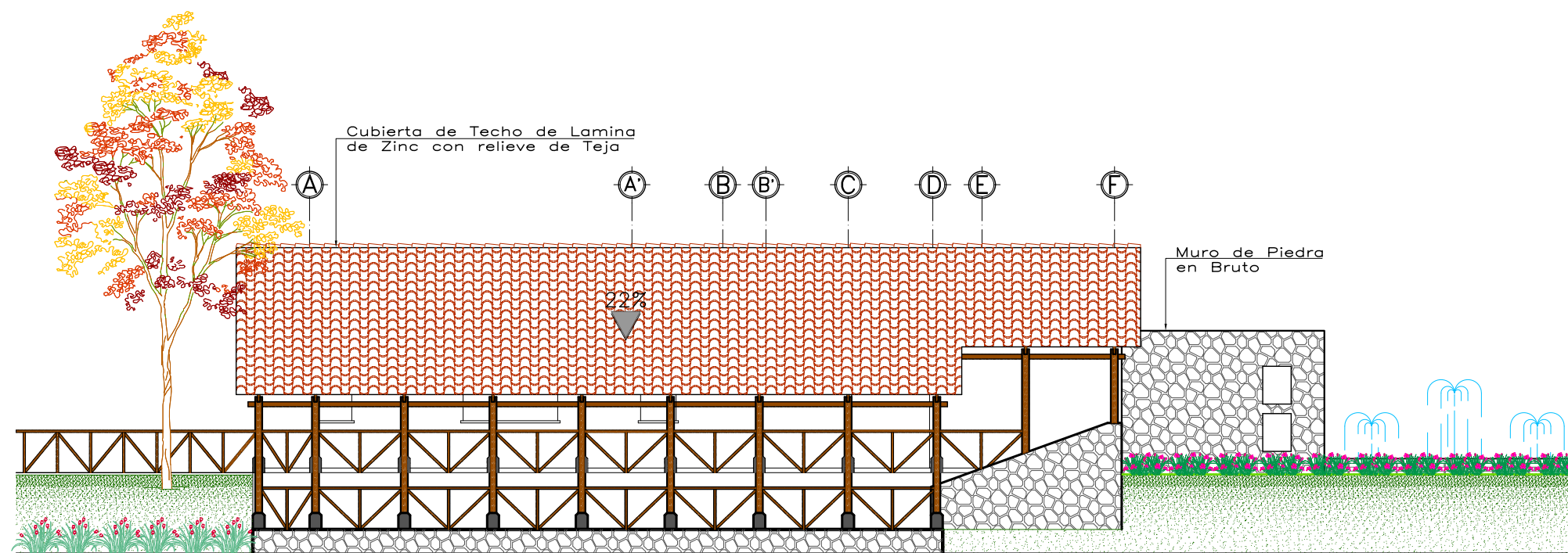

HÓJA:
21

ESCALA:
INDICADAS

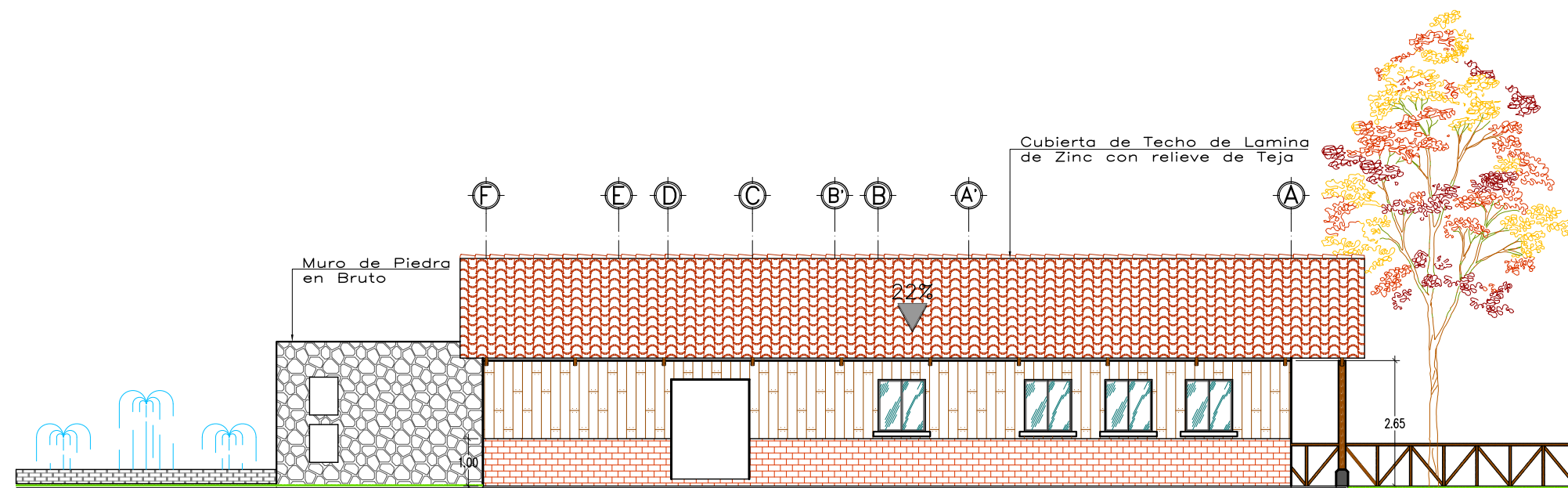
FECHA:
ABRIL 2013



Planta de Techos Propuesta
Restaurante VistaLago ESC. 1:125



Fachada Lateral Norte
Restaurante VistaLago ESC. 1:125



Fachada Lateral Sur
Restaurante VistaLago ESC. 1:125



PROYECTO:
"DISEÑO ARQUITECTÓNICO PARA EL PARQUE ECOTURÍSTICO VISTA LAGO DE LA ASOCIACIÓN COOPERATIVA LOS PINOS"

UBICACIÓN:
CANTÓN LOS PINOS, MUNICIPIO DE EL CONGO, DEPARTAMENTO DE SANTA ANA, KM. 55 1/2 SOBRE LA CARRETERA QUE DE SANTA ANA CONDUCE A SONSONATE, VIA CERRO VERDE.

PRESENTAN:
GARCÍA FLORES, MARVIN ALEXANDER
QUIJANO, MARVIN GUSTAVO
RODRÍGUEZ MARTÍNEZ, JOSÉ MAURICIO

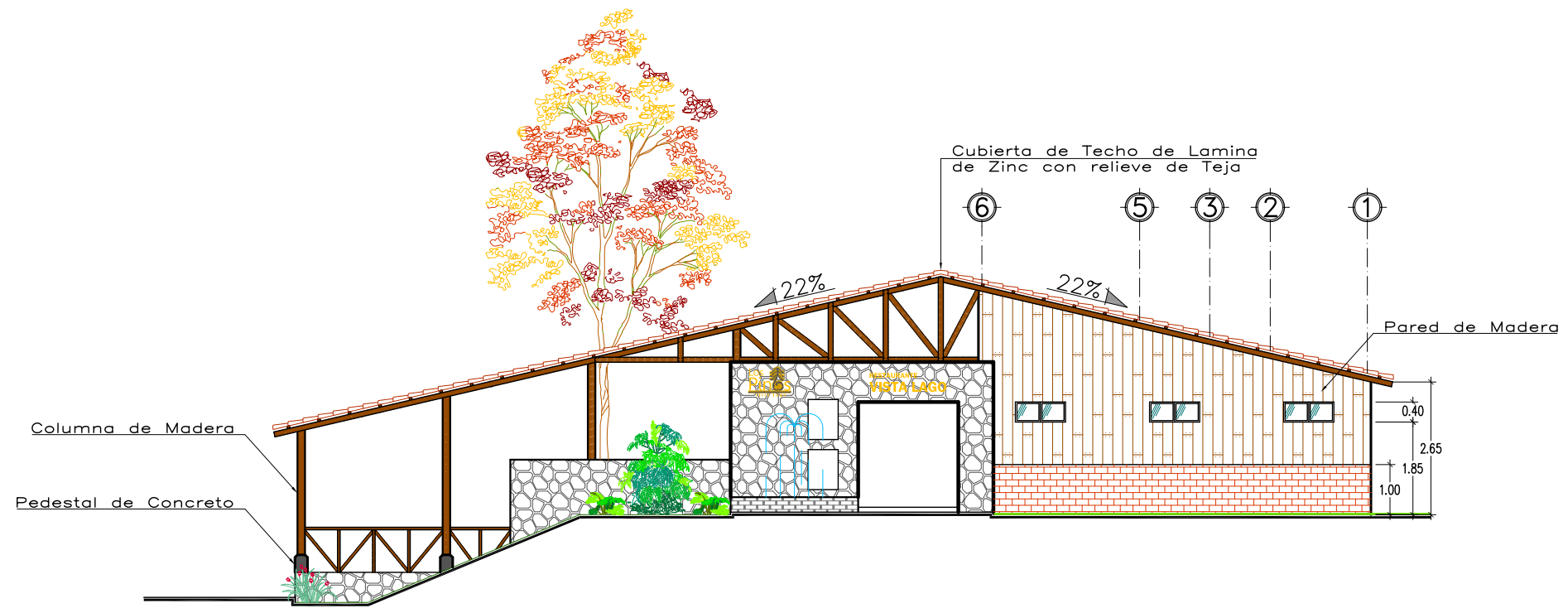
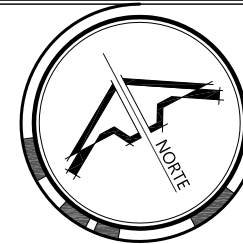
CONTENIDO:
FACHADA LATERAL NORTE RESTAURANTE
FACHADA LATERAL SUR RESTAURANTE

HÓJA:
22


ESCALA: INDICADAS

FECHA: ABRIL 2013





Fachada Principal
Restaurante VistaLago ESC. 1:125



Sección A-A
Restaurante VistaLago ESC. 1:125



PROYECTO:
"DISEÑO ARQUITECTÓNICO PARA EL PARQUE ECOTURÍSTICO VISTA LAGO DE LA ASOCIACIÓN COOPERATIVA LOS PINOS"

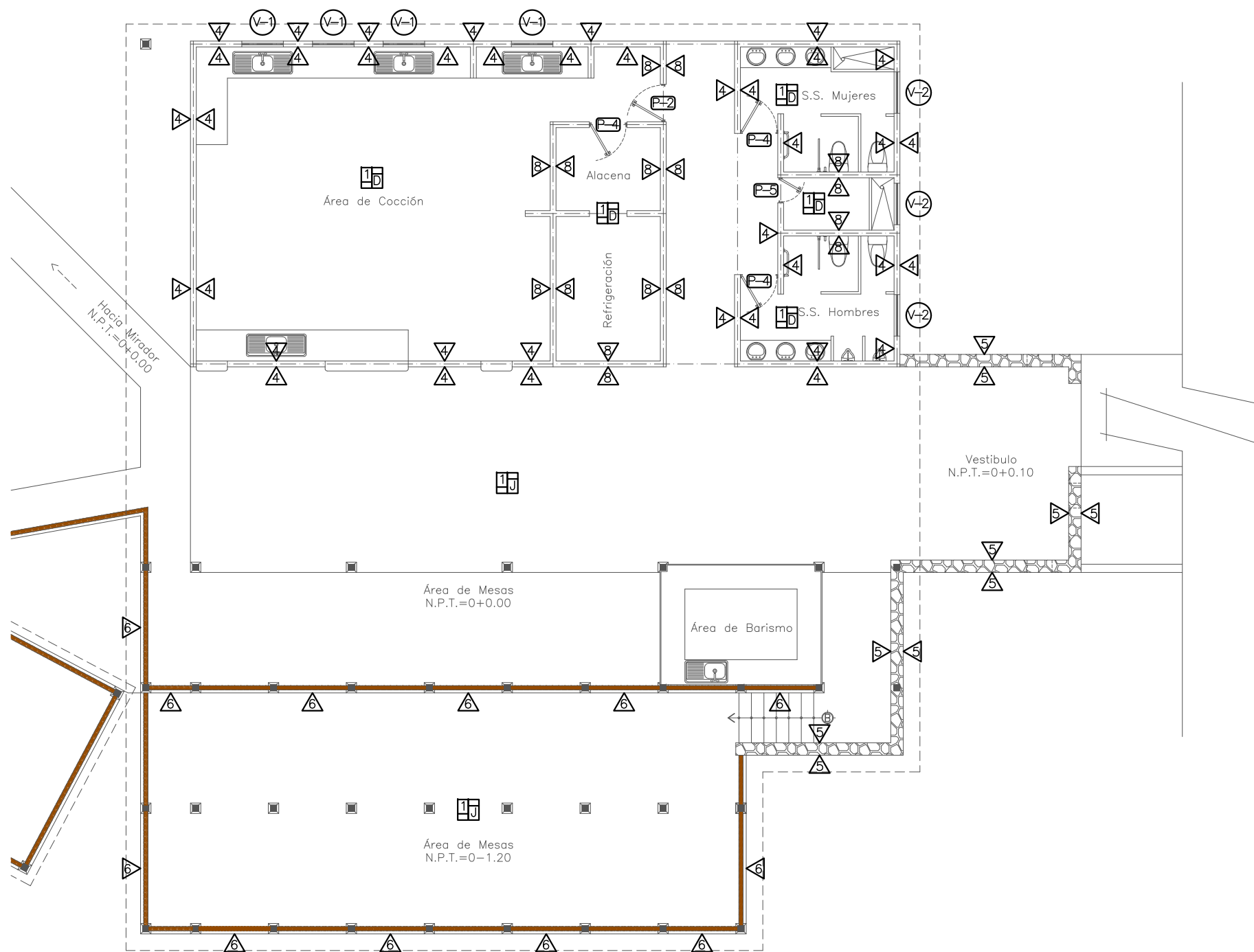

UBICACIÓN:
CANTÓN LOS PINOS, MUNICIPIO DE EL CONGO, DEPARTAMENTO DE SANTA ANA, KM. 55 1/2 SOBRE LA CARRETERA QUE DE SANTA ANA CONDUCE A SONSONATE, VIA CERRO VERDE.

PRESENTAN:
GARCÍA FLORES, MARVIN ALEXANDER
QUIJANO, MARVIN GUSTAVO
RODRÍGUEZ MARTÍNEZ, JOSÉ MAURICIO

CONTENIDO:
FACHADA PRINCIPAL RESTAURANTE
SECCIÓN A-A RESTAURANTE

HÓJA: 23
ESCALA: INDICADAS
FECHA: ABRIL 2013





CUADRO DE PAREDES	
SIMBOLO	DESCRIPCION
1	PAREDES REPELLADAS, AFINADAS Y PINTADAS
2	AZULEJO CENTROAMERICANO EN ALTURA 1.80 MTS. EN DUCHAS 0.20X0.30
3	AZULEJO(0.20X0.30) DOS HILADAS DESPUES DE MUEBLE
4	PARED DE LADRILLO DE BARRO COCIDO VISTO Y SISADO h:1.00m, Y MADERA
5	PARED DE PIEDRA EN BRUTO
6	ENCHAPE DE PIEDRA LAJA h:0.90m
7	PARED DE LADRILLO DE BARRO COCIDO VISTO Y SISADO h:1.00m, LUEGO RAP
8	PARED DE LADRILLO DE BARRO COCIDO VISTO

CUADRO DE VENTANAS					
SIMBOLO	ANCHO	ALTO	REPISA	CANTIDAD	DESCRIPCION
V-1	1.00	1.10	1.00	12	MARCO DE PVC SIMULANDO MADERA Y VIDRIO
V-2	1.00	0.40	1.70	2	MARCO DE PVC SIMULANDO MADERA Y VIDRIO
V-3	1.00	1.20	1.00	1	MARCO DE PVC SIMULANDO MADERA Y VIDRIO
V-4	1.00	1.10	0.6	2	MARCO DE MEDIO PUNTO Y MARCO DE PVC SIMULANDO MADERA Y VIDRIO
V-5	2.00	1.00	1.10	2	MARCO DE PVC SIMULANDO MADERA Y VIDRIO
V-6	2.00	1.50	0.6	2	VITRINA DE VIDRIO FIJO Y MARCO DE PVC MADERA Y VIDRIO

CUADRO DE PUERTAS				
SIMBOLO	ANCHO	ALTO	CANTIDAD	DESCRIPCION
P-1	0.90	2.10	13	PUERTA DE MADERA PREFABRICADA 6 TABLEROS
P-2	0.90	2.10	13	PUERTA DE MADERA PREFABRICADA 2 TABLEROS
P-3	1.80	2.10	3	PUERTA MARCO DE MADERA Y VIDRIO NEVADO
P-4	0.90	2.10	0	PUERTA DOBLE FORRO DE PLYWOOD
P-5	0.60	2.10	7	PUERTA DOBLE FORRO DE PLYWOOD
P-6	0.86	2.30	4	PORTON DE HIERRO SOLIDO
P-7	0.96	2.10	3	PUERTA MARCO DE PVC Y VIDRIO NEVADO DOBLE ACCION
P-8	0.96	2.10	5	PUERTA TIPO VIDRIO AUTODESLIZANTE
P-9	0.96	2.10	4	PUERTA TIPO VIDRIO 2 CUERPOS

CUADRO DE PISOS Y CIELOS			
SIMBOLO	DESCRIPCION	SIMBOLO	DESCRIPCION
A	CERAMICA CENTROAMERICANA 0.33X0.33	1	ESTRUCTURA DE MADERA VISTA DE CONACASTE
B	CONCRETO SIMPLE	2	PLACAS DE FIBROCEMENTO COLOR BLANCO Y ESTRUCTURA DE MADERA VISTA
C	GRAMA SAN AGUSTIN	3	PERGOLAS DE MADERA DE CONACASTE
D	LADRILLO CERAMICA ANTIDESLIZANTE 0.33X0.33		
E	LADRILLO DE BARRO 0.25X0.25 A DEFINIR EN OBRA		
F	PIEDRA LAJA		
G	CASCAJO COLOR ROJO		
H	ADOQUIN DE COLOR 0.10X0.20		
I	CONCRETO ESTAMPADO		
J	TRONCOS DE MADERA EMBEBIDOS EN CONCRETO		



PROYECTO:
"DISEÑO ARQUITECTÓNICO PARA EL PARQUE ECOTURÍSTICO VISTA LAGO DE LA ASOCIACIÓN COOPERATIVA LOS PINOS"

UBICACIÓN:
CANTÓN LOS PINOS, MUNICIPIO DE EL CONGO, DEPARTAMENTO DE SANTA ANA, KM. 55 1/2 SOBRE LA CARRETERA QUE DE SANTA ANA CONDUCE A SONSONATE, VIA CERRO VERDE.

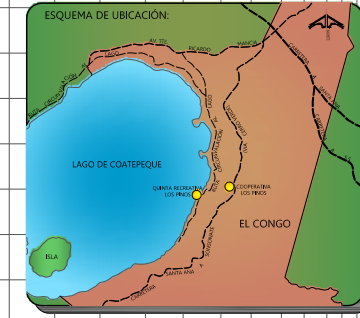
PRESENTAN:
GARCÍA FLORES, MARVIN ALEXANDER
QUIJANO, MARVIN GUSTAVO
RODRÍGUEZ MARTÍNEZ, JOSÉ MAURICIO

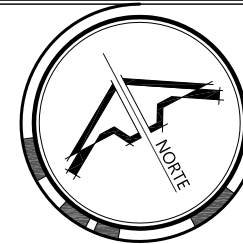
CONTENIDO:
PLANTA DE ACABADOS ARQUITECTONICOS DE RESTAURANTE VISTALAGO

HOJA:
24

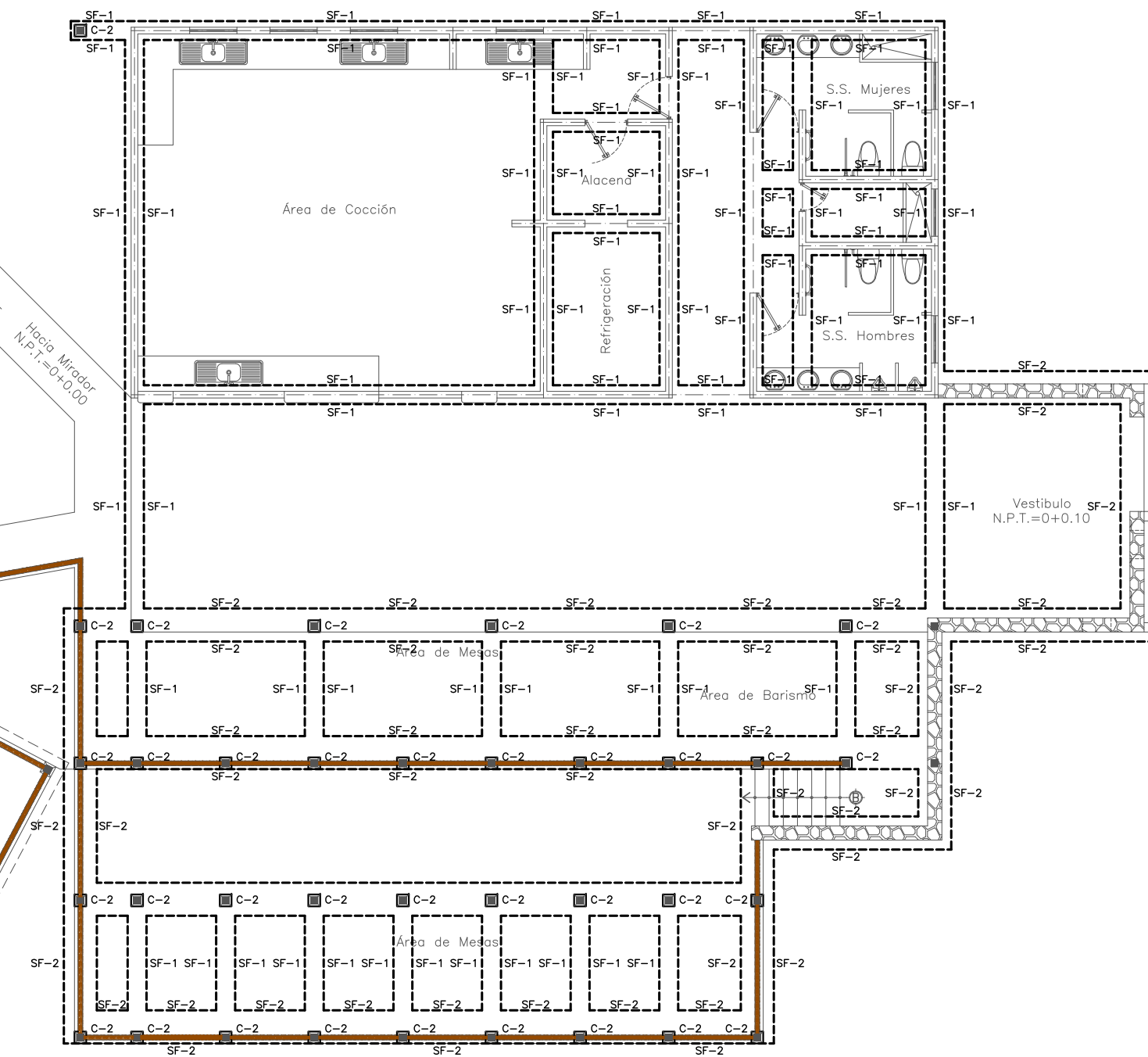
ESCALA:
INDICADAS

FECHA:
ABRIL 2013





Hacia Mirador
N.P.T.=0+0.00



Mirador Existente
N.P.T.=0-0.70

Planta de Fundaciones
Restaurante VistaLago ESC. 1:125



PROYECTO:
"DISEÑO ARQUITECTÓNICO PARA EL PARQUE ECOTURÍSTICO VISTA LAGO DE LA ASOCIACIÓN COOPERATIVA LOS PINOS"

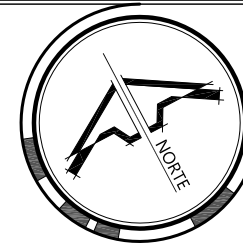
UBICACIÓN:
CANTÓN LOS PINOS, MUNICIPIO DE EL CONGO, DEPARTAMENTO DE SANTA ANA, KM. 55 1/2 SOBRE LA CARRETERA QUE DE SANTA ANA CONDUCE A SONSONATE, VIA CERRO VERDE.

PRESENTAN:
GARCÍA FLORES, MARVIN ALEXANDER
QUIJANO, MARVIN GUSTAVO
RODRÍGUEZ MARTÍNEZ, JOSÉ MAURICIO

CONTENIDO:
PLANTA DE FUNDACIONES PROPUESTA DE RESTAURANTE VISTALAGO

HOJA: 25
ESCALA: INDICADAS
FECHA: ABRIL 2013



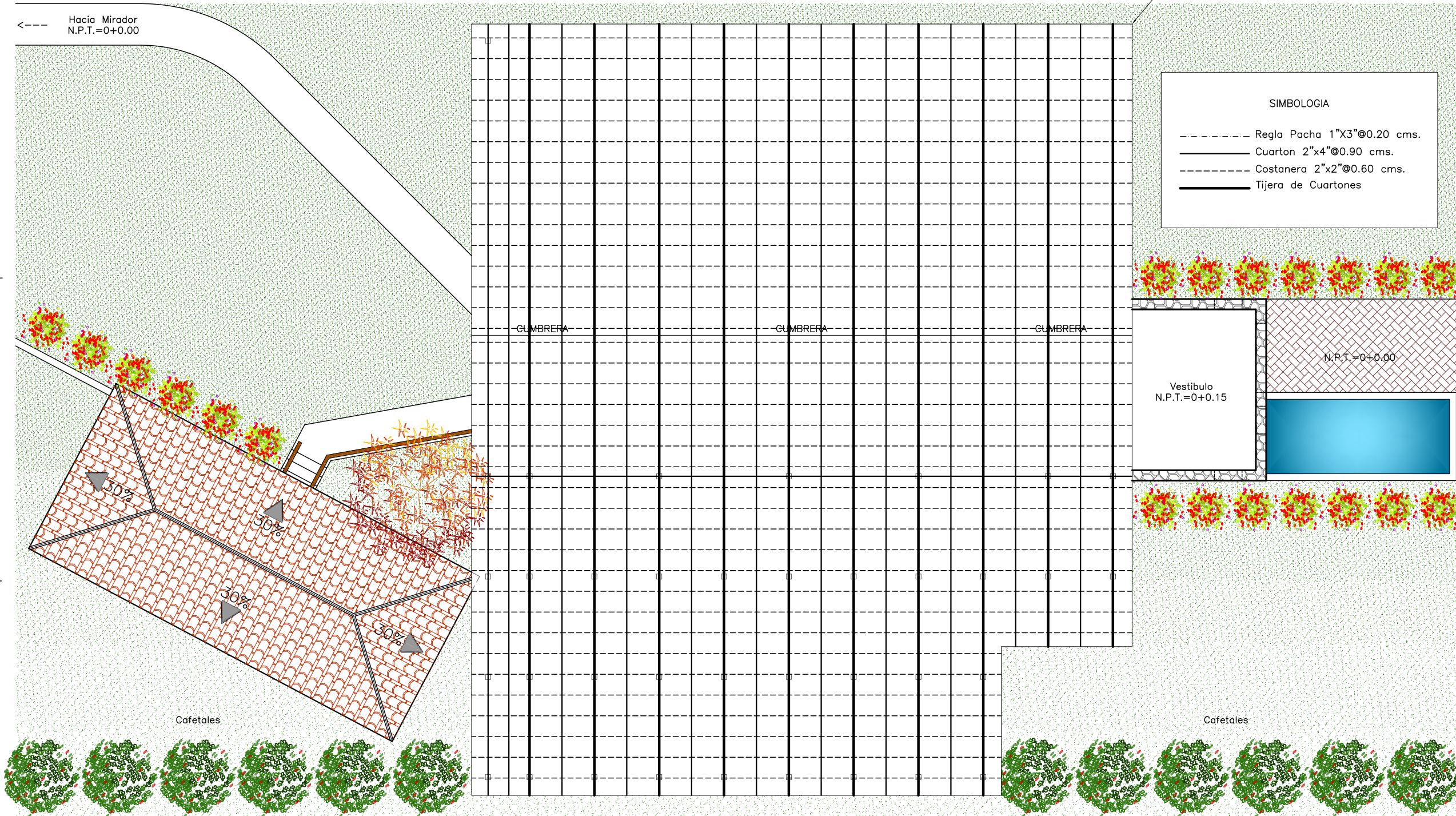


Hacia Mirador
N.P.T.=0+0.00

Cubierta de Techo de
Lamina de Zinc con relieve de Teja

SIMBOLOGIA

- Regla Pacha 1"x3"@0.20 cms.
- Cuarton 2"x4"@0.90 cms.
- Costanera 2"x2"@0.60 cms.
- Tijera de Cuartones



UNIVERSIDAD DE EL SALVADOR
FACULTAD DE INGENIERIA Y ARQUITECTURA
ESCUELA DE ARQUITECTURA

PROYECTO:
"DISEÑO ARQUITECTÓNICO PARA EL PARQUE
ECOTURISTICO VISTA LAGO DE LA ASOCIACION
COOPERATIVA LOS PINOS"

UBICACION:
CANTÓN LOS PINOS, MUNICIPIO DE EL CONGO,
DEPARTAMENTO DE SANTA ANA, KM. 55 1/2 SOBRE
LA CARRETERA QUE DE SANTA ANA CONDUCE A
SONSONATE, VIA CERRO VERDE.

PRESENTAN:
GARCÍA FLORES, MARVIN ALEXANDER
QUIJANO, MARVIN GUSTAVO
RODRÍGUEZ MARTINEZ, JOSÉ MAURICIO

CONTENIDO:
PLANTA ESTRUCTURAL DE TECHOS
PROPUESTA DE RESTAURANTE VISTALAGO

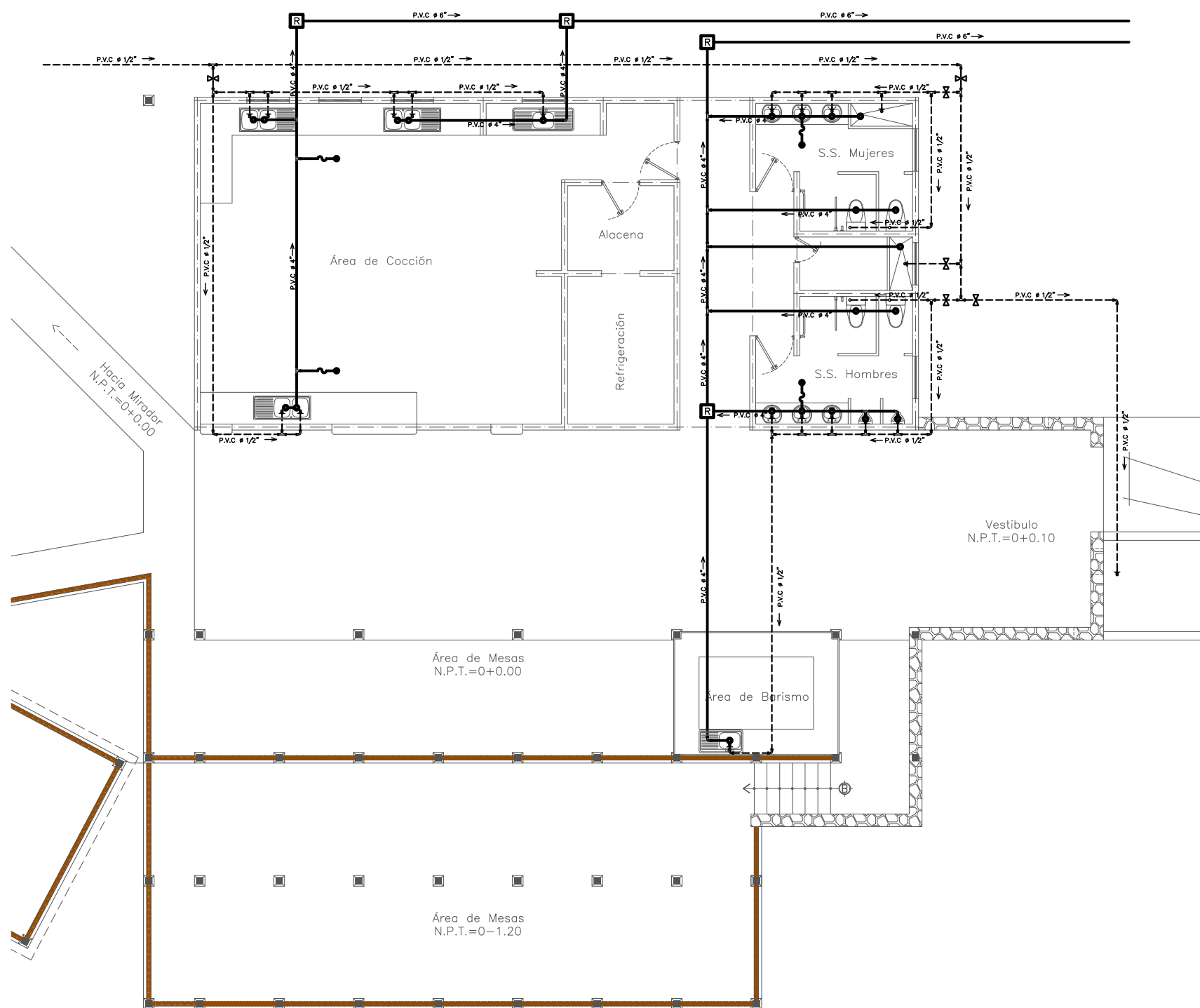

HÓJA:
26

ESCALA: INDICADAS

FECHA: ABRIL 2013



Planta Estructural de Techos
Restaurante VistaLago ESC. 1:125



CUADRO DE SIMBOLOGIA			
INSTALACIONES HIDRAULICAS AGUAS NEGRAS		INSTALACIONES HIDRAULICAS AGUAS LLUVIAS	
SIMBOLO	DESCRIPCION	SIMBOLO	DESCRIPCION
	TUBERIA DE DRENAJE AN		TUBERIA DE DRENAJE A LL
	RECIBO DE AN		CAJA RESUMIDERO CON PARRILLA
	BAJADA DE AN (B.A.N.)		CAJA RESUMIDERO CON TAPON INODORO
	SIFON		BAJADA DE A LL (B.A.L.L.)
	CAJA DE CONEXION		CAJA DE CONEXION
	CAJA RESUMIDERO CON TAPON INODORO		

CUADRO DE SIMBOLOGIA			
INSTALACIONES ELECTRICAS		INSTALACIONES HIDRAULICAS AGUA POTABLE	
SIMBOLO	DESCRIPCION	SIMBOLO	DESCRIPCION
	ACOMETIDA		ACOMETIDA
	MEDIDOR		MEDIDOR
	TABLERO GENERAL		TUBERIA DE ABASTECIMIENTO
	LUMINARIA		GRIFO SENCILLO(SALIDA AP)
	LAMPARA DECORATIVA DE TRES LUCES		GRIFO CON ROSCA P/MANGUERA
	CONDUCTOR		SUBIDA AGUA POTABLE S.A.P.
	INTERRUPTOR SENCILLO		VALVULA DE CONTROL
	INTERRUPTOR DOBLE		
	INTERRUPTOR DE CAMBIO		
	TOMA CORRIENTE DE 110 V		



UNIVERSIDAD DE EL SALVADOR
FACULTAD DE INGENIERIA Y ARQUITECTURA
ESCUELA DE ARQUITECTURA

PROYECTO:
"DISEÑO ARQUITECTÓNICO PARA EL PARQUE ECOTURÍSTICO VISTA LAGO DE LA ASOCIACIÓN COOPERATIVA LOS PINOS"

UBICACIÓN:
CANTÓN LOS PINOS, MUNICIPIO DE EL CONGO, DEPARTAMENTO DE SANTA ANA, KM. 55 1/2 SOBRE LA CARRETERA QUE DE SANTA ANA CONDUCE A SONSONATE, VIA CERRO VERDE.

PRESENTAN:
GARCÍA FLORES, MARVIN ALEXANDER
QUIJANO, MARVIN GUSTAVO
RODRÍGUEZ MARTÍNEZ, JOSÉ MAURICIO

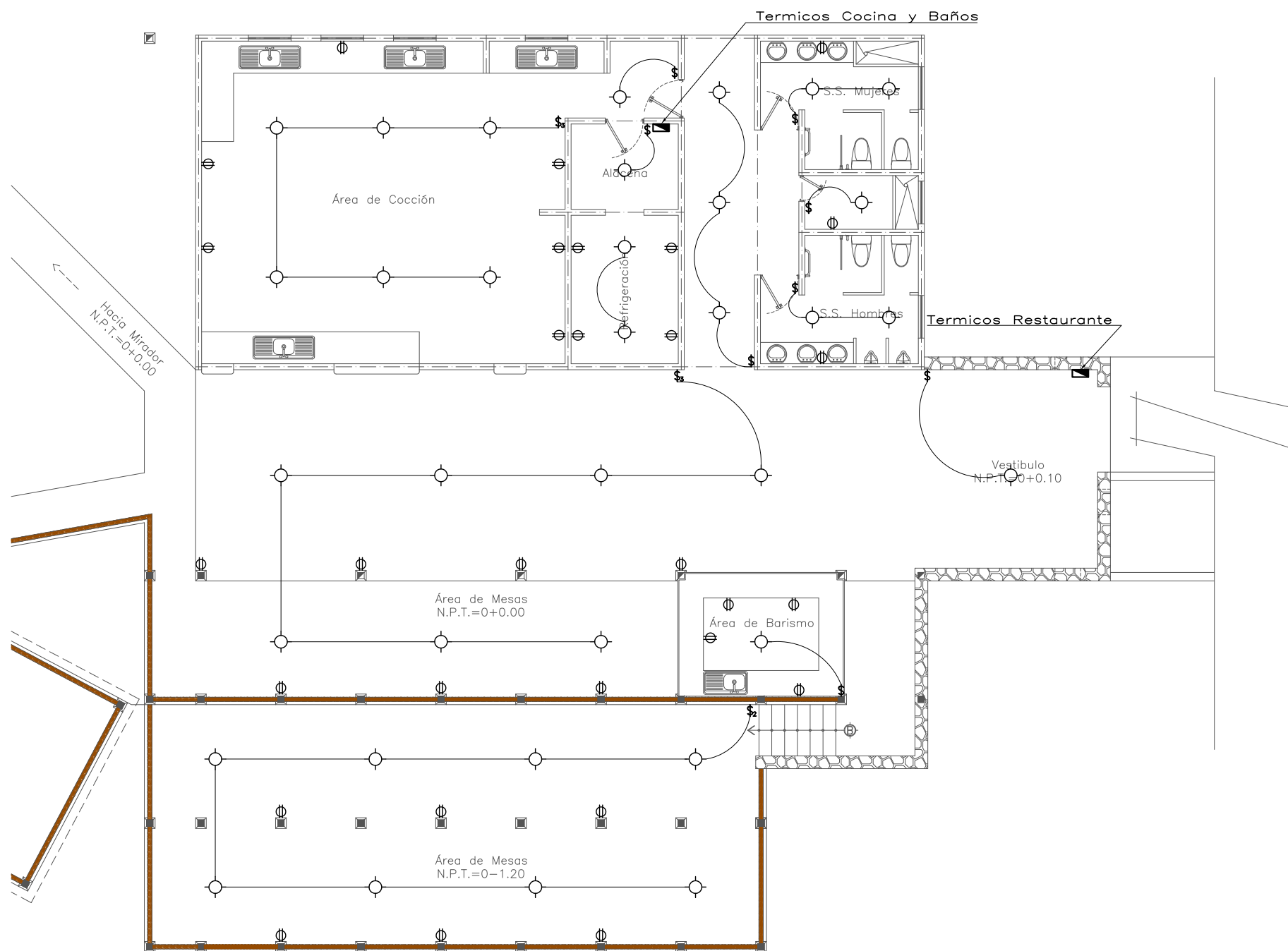

CONTENIDO:
INSTALACIONES HIDRÁULICAS DE RESTAURANTE VISTALAGO

HÓJA:
27

ESCALA:
INDICADAS

FECHA:
ABRIL 2013





CUADRO DE SIMBOLOGIA			
INSTALACIONES HIDRAULICAS AGUAS NEGRAS		INSTALACIONES HIDRAULICAS AGUAS LLUVIAS	
SIMBOLO	DESCRIPCION	SIMBOLO	DESCRIPCION
	TUBERIA DE DRENAJE AN		TUBERIA DE DRENAJE A LL
	RECIBO DE AN		CAJA RESUMIDERO CON PARRILLA
	BAJADA DE AN (B.A.N.)		CAJA RESUMIDERO CON TAPON INODORO
	SIFON		BAJADA DE A LL (B.A.L.L.)
	CAJA DE CONEXION		CAJA DE CONEXION
	CAJA RESUMIDERO CON TAPON INODORO		

CUADRO DE SIMBOLOGIA			
INSTALACIONES ELECTRICAS		INSTALACIONES HIDRAULICAS AGUA POTABLE	
SIMBOLO	DESCRIPCION	SIMBOLO	DESCRIPCION
	ACOMETIDA		ACOMETIDA
	MEDIDOR		MEDIDOR
	TABLERO GENERAL		TUBERIA DE ABASTECIMIENTO
	LUMINARIA		GRIFO SENCILLO(SALIDA AP)
	LAMPARA DECORATIVA DE TRES LUCES		GRIFO CON ROSCA P/MANGUERA
	CONDUCTOR		SUBIDA AGUA POTABLE S.A.P.
	INTERRUPTOR SENCILLO		VALVULA DE CONTROL
	INTERRUPTOR DOBLE		
	INTERRUPTOR DE CAMBIO		
	TOMA CORRIENTE DE 110 V		



UNIVERSIDAD DE EL SALVADOR
FACULTAD DE INGENIERIA Y ARQUITECTURA
ESCUELA DE ARQUITECTURA

PROYECTO:
"DISEÑO ARQUITECTÓNICO PARA EL PARQUE ECOTURÍSTICO VISTA LAGO DE LA ASOCIACIÓN COOPERATIVA LOS PINOS"

UBICACIÓN:
CANTÓN LOS PINOS, MUNICIPIO DE EL CONGO, DEPARTAMENTO DE SANTA ANA, KM. 55 1/2 SOBRE LA CARRETERA QUE DE SANTA ANA CONDUCE A SONSONATE, VIA CERRO VERDE.

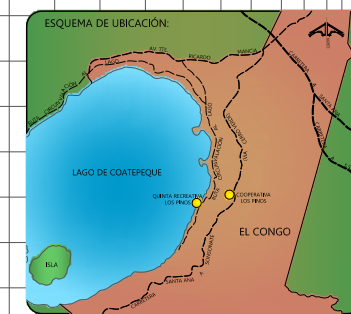
PRESENTAN:
GARCÍA FLORES, MARVIN ALEXANDER
QUIJANO, MARVIN GUSTAVO
RODRÍGUEZ MARTÍNEZ, JOSÉ MAURICIO

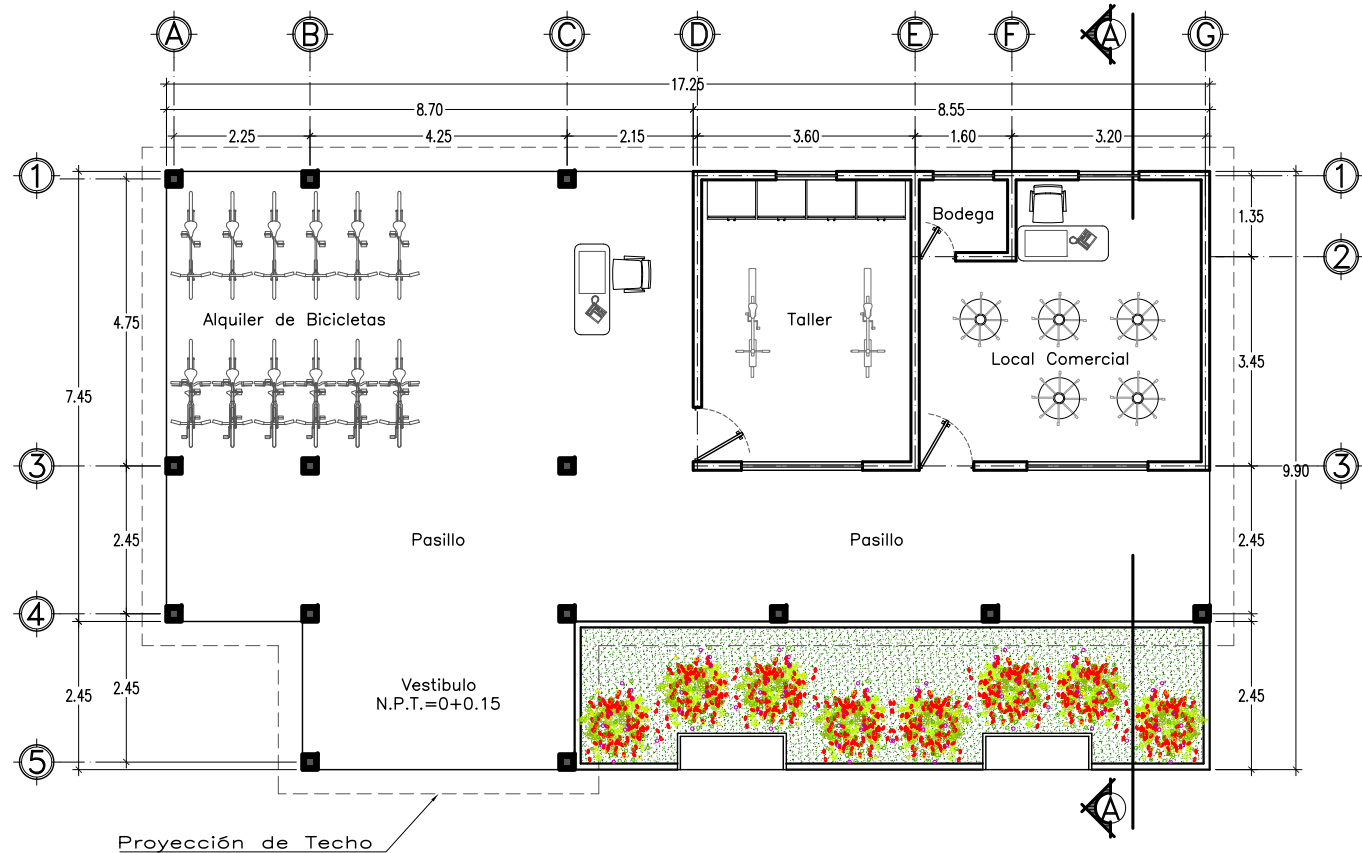
CONTENIDO:
INSTALACIONES ELÉCTRICAS DE RESTAURANTE VISTALAGO

HÓJA:
28

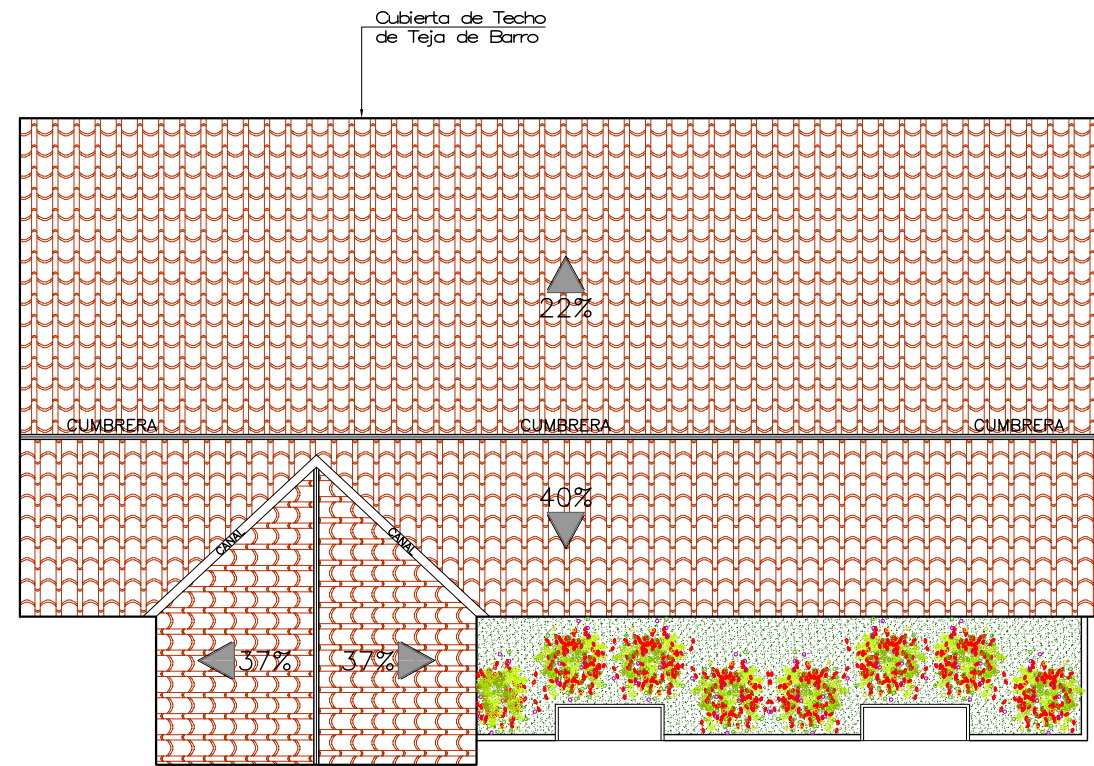
ESCALA:
INDICADAS

FECHA:
ABRIL 2013

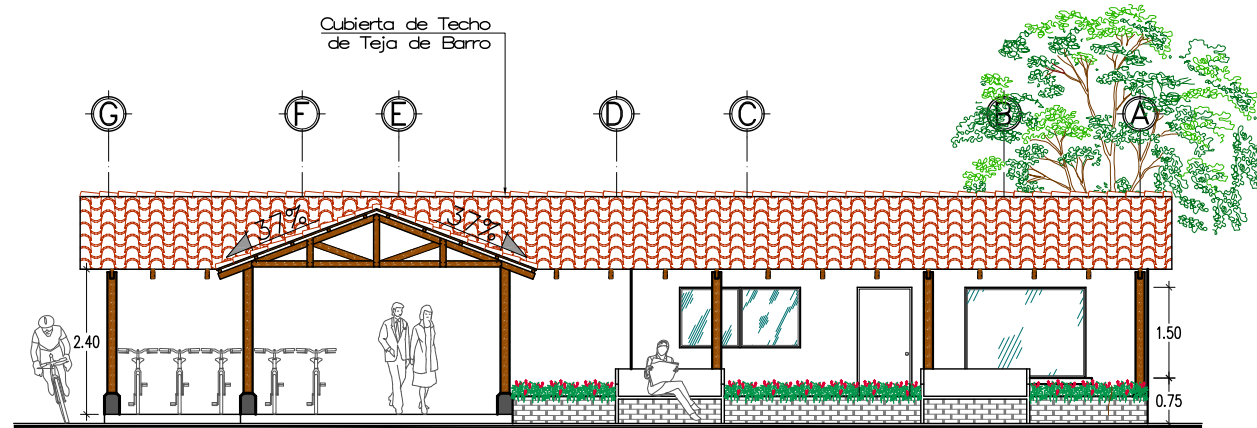




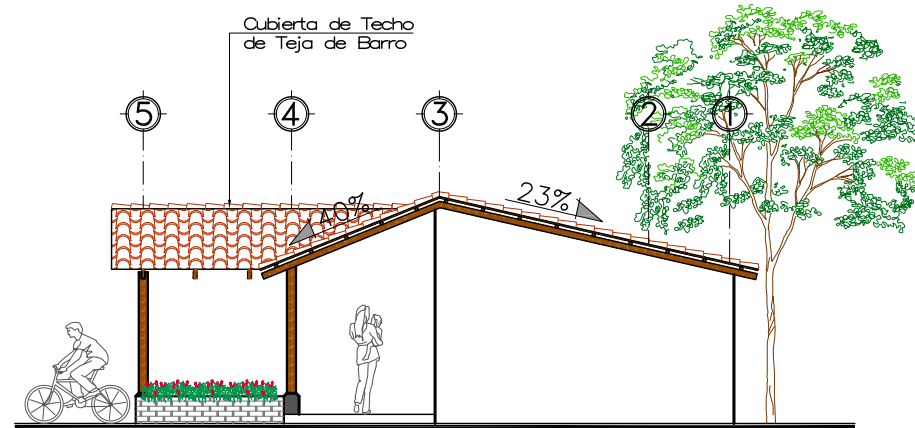
Planta Arquitectónica
Locales Comerciales ESC. 1:125




Planta de Techos
Locales Comerciales ESC. 1:125



Fachada Principal
Locales Comerciales ESC. 1:125



Fachada Lateral
Locales Comerciales ESC. 1:125



UNIVERSIDAD DE EL SALVADOR
FACULTAD DE INGENIERIA Y ARQUITECTURA
ESCUELA DE ARQUITECTURA

PROYECTO:
"DISEÑO ARQUITECTÓNICO PARA EL PARQUE
ECOTURISTICO VISTA LAGO DE LA ASOCIACIÓN
COOPERATIVA LOS PINOS"

UBICACIÓN:
CANTÓN LOS PINOS, MUNICIPIO DE EL CONGO,
DEPARTAMENTO DE SANTA ANA, KM. 55 1/2 SOBRE
LA CARRETERA QUE DE SANTA ANA CONDUCE A
SONSONATE, VIA CERRO VERDE.

PRESENTAN:
GARCÍA FLORES, MARVIN ALEXANDER
QUIJANO, MARVIN GUSTAVO
RODRÍGUEZ MARTÍNEZ, JOSÉ MAURICIO

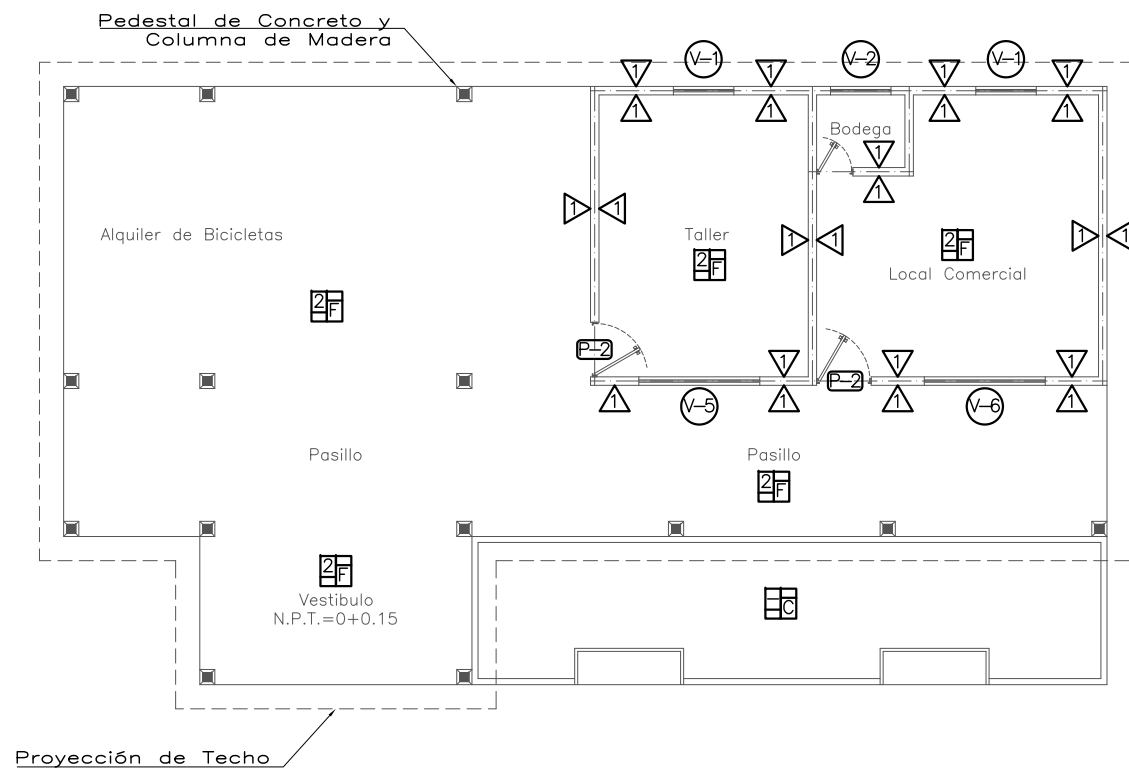
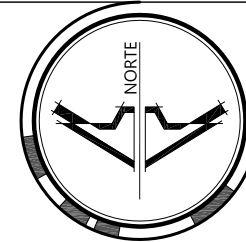
CONTENIDO:
PLANTA AQUITECTÓNICA LOCALES COMERCIALES
PLANTA DE TECHOS LOCALES COMERCIALES
FACHADA PRINCIPAL LOCALES COMERCIALES
FACHADA LATERAL LOCALES COMERCIALES

HÓJA:
29

ESCALA: INDICADAS

FECHA: ABRIL 2013





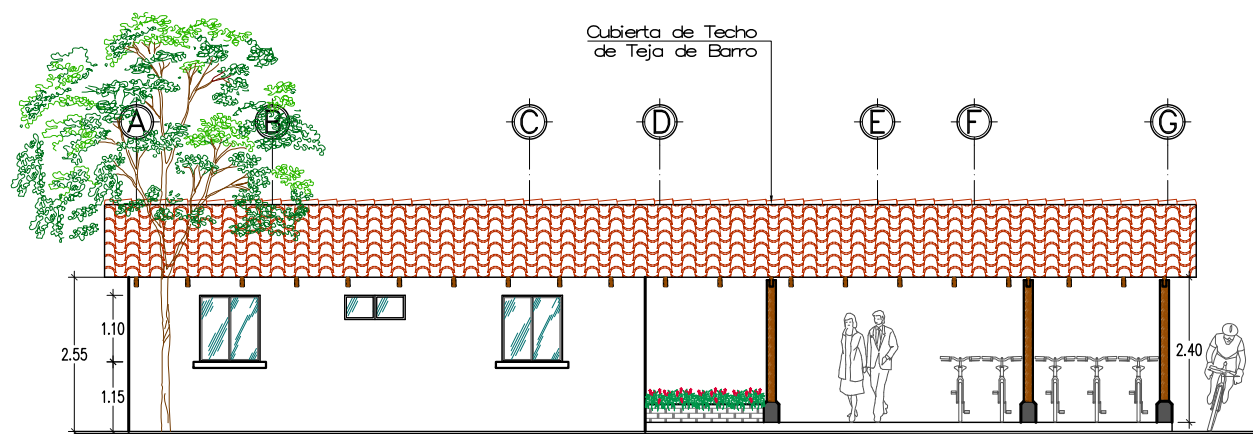
Planta de Acabados
Locales Comerciales ESC. 1:125

CUADRO DE PAREDES	
SIMBOLO	DESCRIPCION
1	PAREDES REPELLADAS, AFINADAS Y PINTADAS
2	AZULEJO CENTROAMERICANO EN ALTURA 1.80 MTS. EN DUCHAS 0.20X0.30
3	AZULEJO(0.20X0.30) DOS HILADAS DESPUES DE MUEBLE
4	PARED DE LADRILLO DE BARRO COCIDO VISTO Y SISADO h:1.00m, Y MADERA
5	PARED DE PIEDRA EN BRUTO
6	ENCHAPE DE PIEDRA LAJA h:0.90m
7	PARED DE LADRILLO DE BARRO COCIDO VISTO Y SISADO h:1.00m, LUEGO RAP
8	PARED DE LADRILLO DE BARRO COCIDO VISTO


CUADRO DE PUERTAS				
SIMBOLO	ANCHO	ALTO	CANTIDAD	DESCRIPCION
P-1	0.90	2.10	13	PUERTA DE MADERA PREFABRICADA 6 TABLEROS
P-2	0.90	2.10	13	PUERTA DE MADERA PREFABRICADA 2 TABLEROS
P-3	1.80	2.10	3	PUERTA MARCO DE MADERA Y VIDRIO NEVADO
P-4	0.90	2.10	0	PUERTA DOBLE FORRO DE PLYWOOD
P-5	0.60	2.10	7	PUERTA DOBLE FORRO DE PLYWOOD
P-6	0.86	2.30	4	PORTON DE HIERRO SOLIDO
P-7	0.96	2.10	3	PUERTA MARCO DE PVC Y VIDRIO NEVADO DOBLE ACCION
P-8	0.96	2.10	5	PUERTA TIPO VIDRIO AUTODESLIZANTE
P-9	0.96	2.10	4	PUERTA TIPO VIDRIO 2 CUERPOS

CUADRO DE VENTANAS					
SIMBOLO	ANCHO	ALTO	REPISA	CANTIDAD	DESCRIPCION
V-1	1.00	1.10	1.00	12	MARCO DE PVC SIMULANDO MADERA Y VIDRIO
V-2	1.00	0.40	1.70	2	MARCO DE PVC SIMULANDO MADERA Y VIDRIO
V-3	1.00	1.20	1.00	1	MARCO DE PVC SIMULANDO MADERA Y VIDRIO
V-4	1.00	1.10	0.6	2	ARCO DE HIERRO PUNTO Y MARCO DE PVC SIMULANDO MADERA Y VIDRIO
V-5	2.00	1.00	1.10	2	MARCO DE PVC SIMULANDO MADERA Y VIDRIO
V-6	2.00	1.50	0.6	2	VITRINA DE VIDRIO FIJO Y MARCO DE PVC MADERA Y VIDRIO

CUADRO DE PISOS Y CIELOS			
SIMBOLO	DESCRIPCION	SIMBOLO	DESCRIPCION
A	CERAMICA CENTROAMERICANA 0.33X0.33	1	ESTRUCTURA DE MADERA VISTA DE CONACASTE
B	CONCRETO SIMPLE	2	PLACAS DE FIBROCEMENTO COLOR BLANCO Y ESTRUCTURA DE MADERA VISTA
C	GRAMA SAN AGUSTIN	3	PERGOLAS DE MADERA DE CONACASTE
D	LADRILLO CERAMICA ANTIDESLIZANTE 0.33X0.33		
E	LADRILLO DE BARRO 0.25X0.25 A DEFINIR EN OBRA		
F	PIEDRA LAJA		
G	CASCAJO COLOR ROJO		
H	ADOQUIN DE COLOR 0.10X0.20		
I	CONCRETO ESTAMPADO		
J	TRONCOS DE MADERA EMBEBIDOS EN CONCRETO		



Fachada Posterior
Locales Comerciales ESC. 1:125



Sección A-A
Locales Comerciales ESC. 1:125



UNIVERSIDAD DE EL SALVADOR
FACULTAD DE INGENIERIA Y ARQUITECTURA
ESCUELA DE ARQUITECTURA

PROYECTO:
"DISEÑO ARQUITECTÓNICO PARA EL PARQUE ECOTURÍSTICO VISTA LAGO DE LA ASOCIACIÓN COOPERATIVA LOS PINOS"

UBICACIÓN:
CANTÓN LOS PINOS, MUNICIPIO DE EL CONGO, DEPARTAMENTO DE SANTA ANA, KM. 55 1/2 SOBRE LA CARRETERA QUE DE SANTA ANA CONDUCE A SONSONATE, VIA CERRO VERDE.

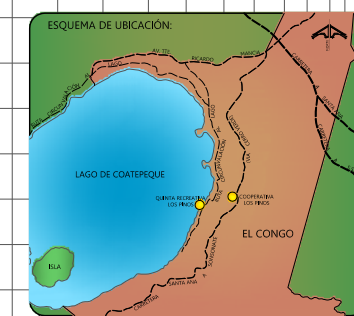
PRESENTAN:
GARCÍA FLORES, MARVIN ALEXANDER
QUIJANO, MARVIN GUSTAVO
RODRÍGUEZ MARTÍNEZ, JOSÉ MAURICIO

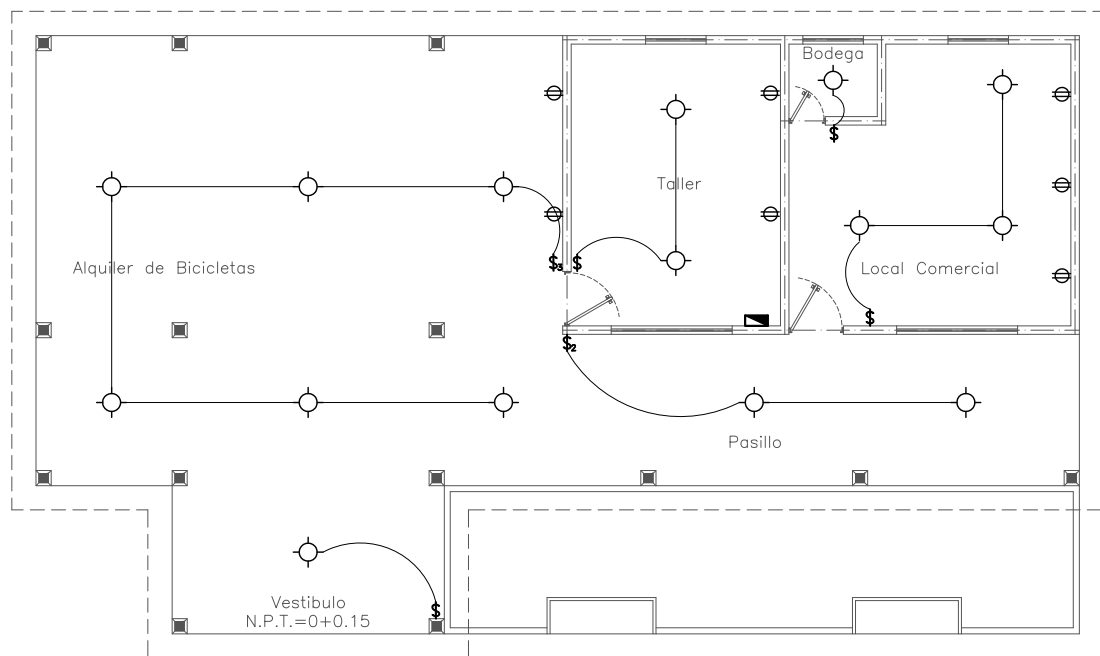
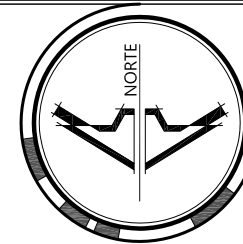
CONTENIDO:
PLANTA DE ACABADOS LOCALES COMERCIALES
FACHADA POSTERIOR LOCALES COMERCIALES
SECCIÓN A-A LOCALES COMERCIALES
CUADROS DE ACABADOS

HÓJA:
30

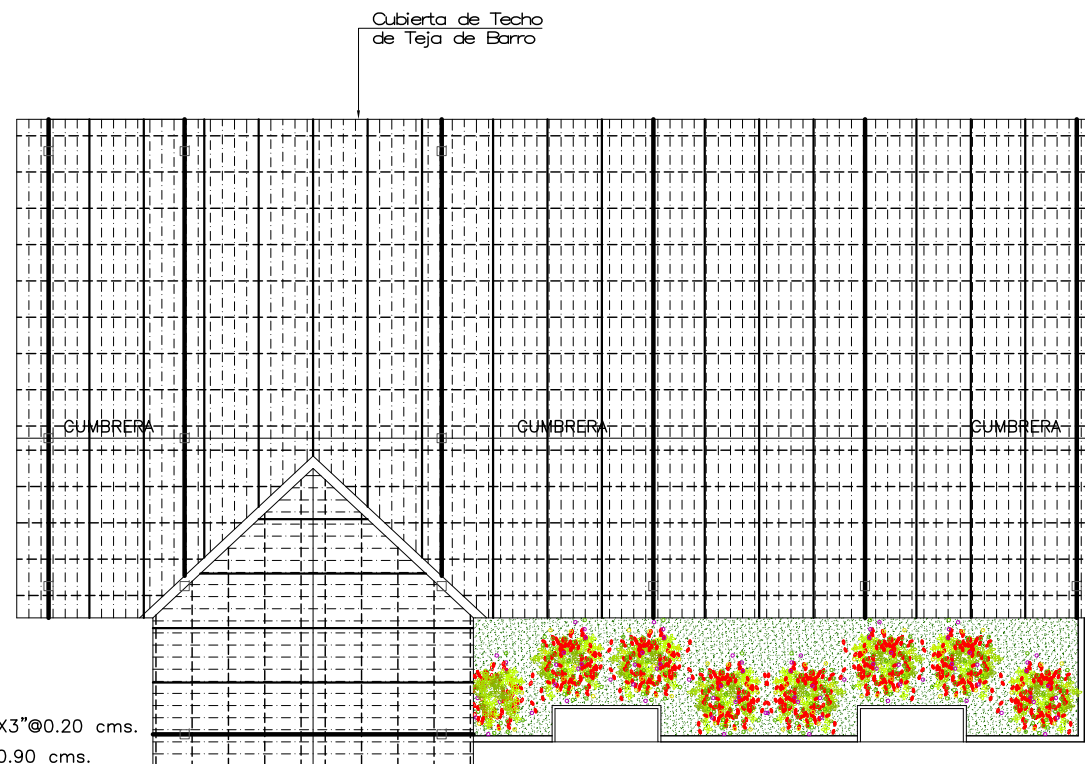
ESCALA: INDICADAS

FECHA: ABRIL 2013





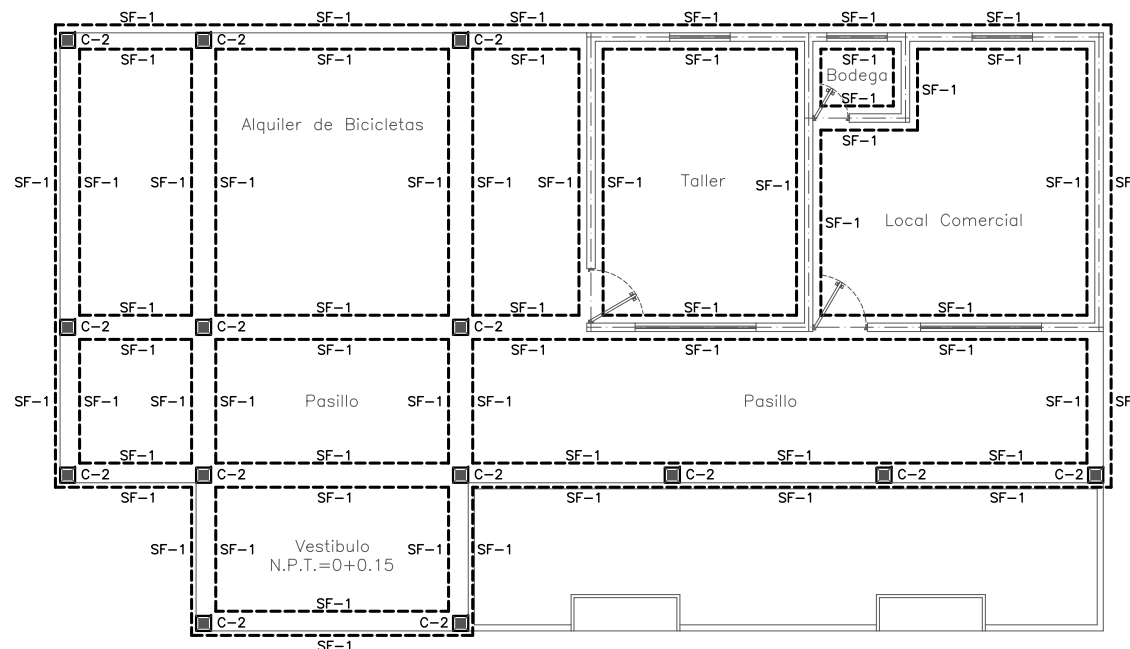
Instalaciones Eléctricas
Locales Comerciales ESC. 1:125



- SIMBOLOGIA
- Regla Pacha 1"x3"@0.20 cms.
 - Cuarton 2"x4"@0.90 cms.
 - Costanera 2"x2"@0.60 cms.
 - Tijera de Cuartones

Planta Estructural de Techos
Locales Comerciales ESC. 1:125

CUADRO DE SIMBOLOGIA			
INSTALACIONES ELECTRICAS		INSTALACIONES HIDRAULICAS AGUA POTABLE	
SIMBOLO	DESCRIPCION	SIMBOLO	DESCRIPCION
	ACOMETIDA		ACOMETIDA
	MEDIDOR		MEDIDOR
	TABLERO GENERAL		TUBERIA DE ABASTECIMIENTO
	LUMINARIA		GRIFO SENCILLO(SALIDA AP)
	LAMPARA DECORATIVA DE TRES LUCES		GRIFO CON ROSCA P/MANGUERA
	CONDUCTOR		SUBIDA AGUA POTABLE S.A.P.
	INTERRUPTOR SENCILLO		VALVULA DE CONTROL
	INTERRUPTOR DOBLE		
	INTERRUPTOR DE CAMBIO		
	TOMA CORRIENTE DE 110 V		



Planta de Fundaciones
Locales Comerciales ESC. 1:125



PROYECTO:
"DISEÑO ARQUITECTÓNICO PARA EL PARQUE ECOTURÍSTICO VISTA LAGO DE LA ASOCIACIÓN COOPERATIVA LOS PINOS"

UBICACIÓN:
CANTÓN LOS PINOS, MUNICIPIO DE EL CONGO, DEPARTAMENTO DE SANTA ANA, KM. 55 1/2 SOBRE LA CARRETERA QUE DE SANTA ANA CONDUCE A SONSONATE, VIA CERRO VERDE.

PRESENTAN:
GARCÍA FLORES, MARVIN ALEXANDER
QUIJANO, MARVIN GUSTAVO
RODRÍGUEZ MARTÍNEZ, JOSÉ MAURICIO

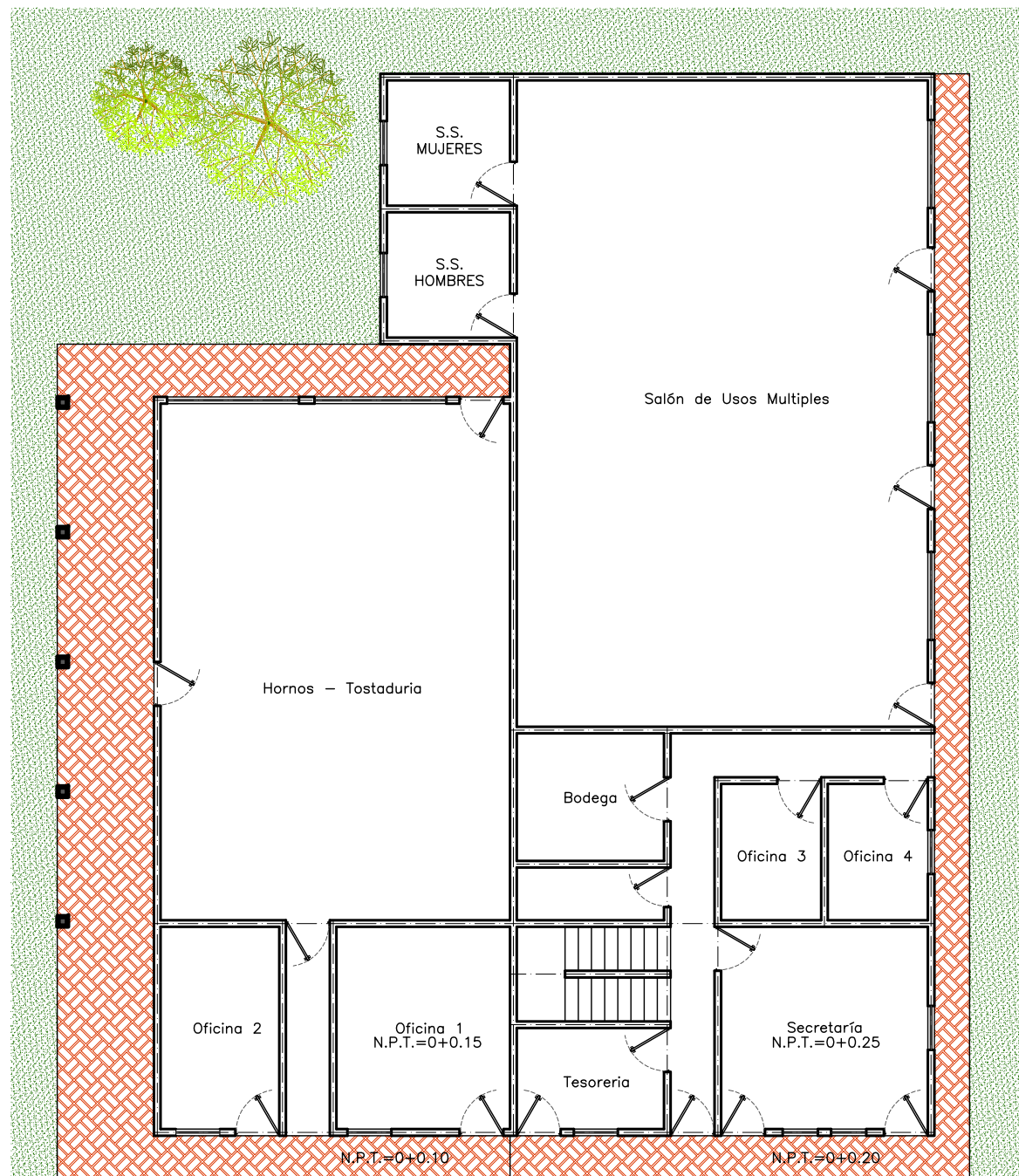
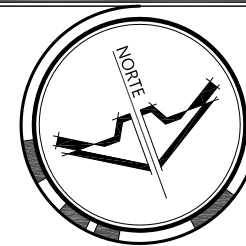
CONTENIDO:
INSTALACIONES ELÉCTRICAS LOCALES COMERCIALES
PLANTA DE FUNDACIONES LOCALES COMERCIALES
CUADRO DE SIMBOLOGIA

HÓJA:
31

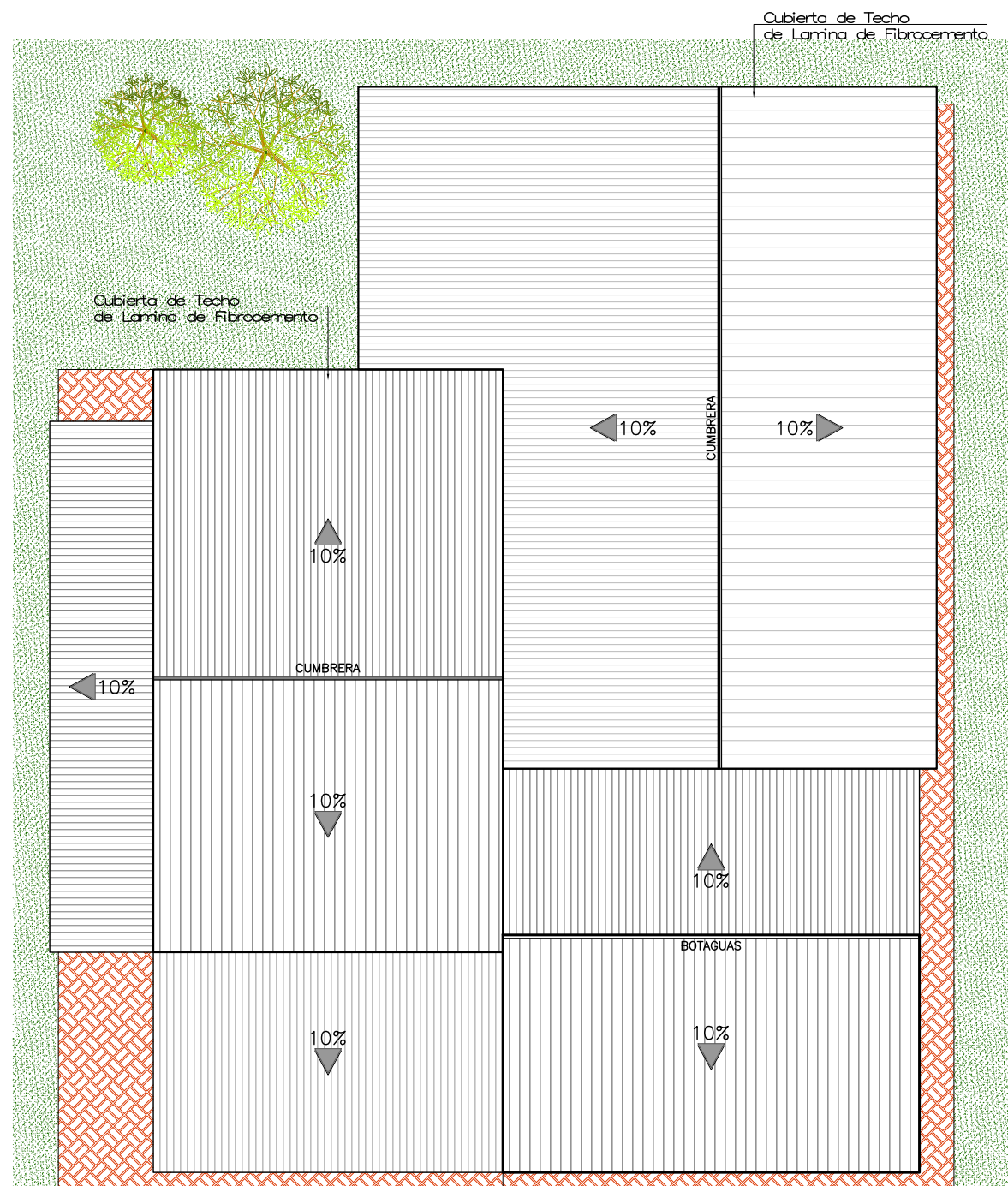
ESCALA: INDICADAS

FECHA: ABRIL 2013





Planta Arquitectónica Actual
Oficinas Administrativas ESC. 1:150



Planta de Techos Actual
Oficinas Administrativas ESC. 1:150



PROYECTO:
"DISEÑO ARQUITECTÓNICO PARA EL PARQUE ECOTURÍSTICO VISTA LAGO DE LA ASOCIACIÓN COOPERATIVA LOS PINOS"

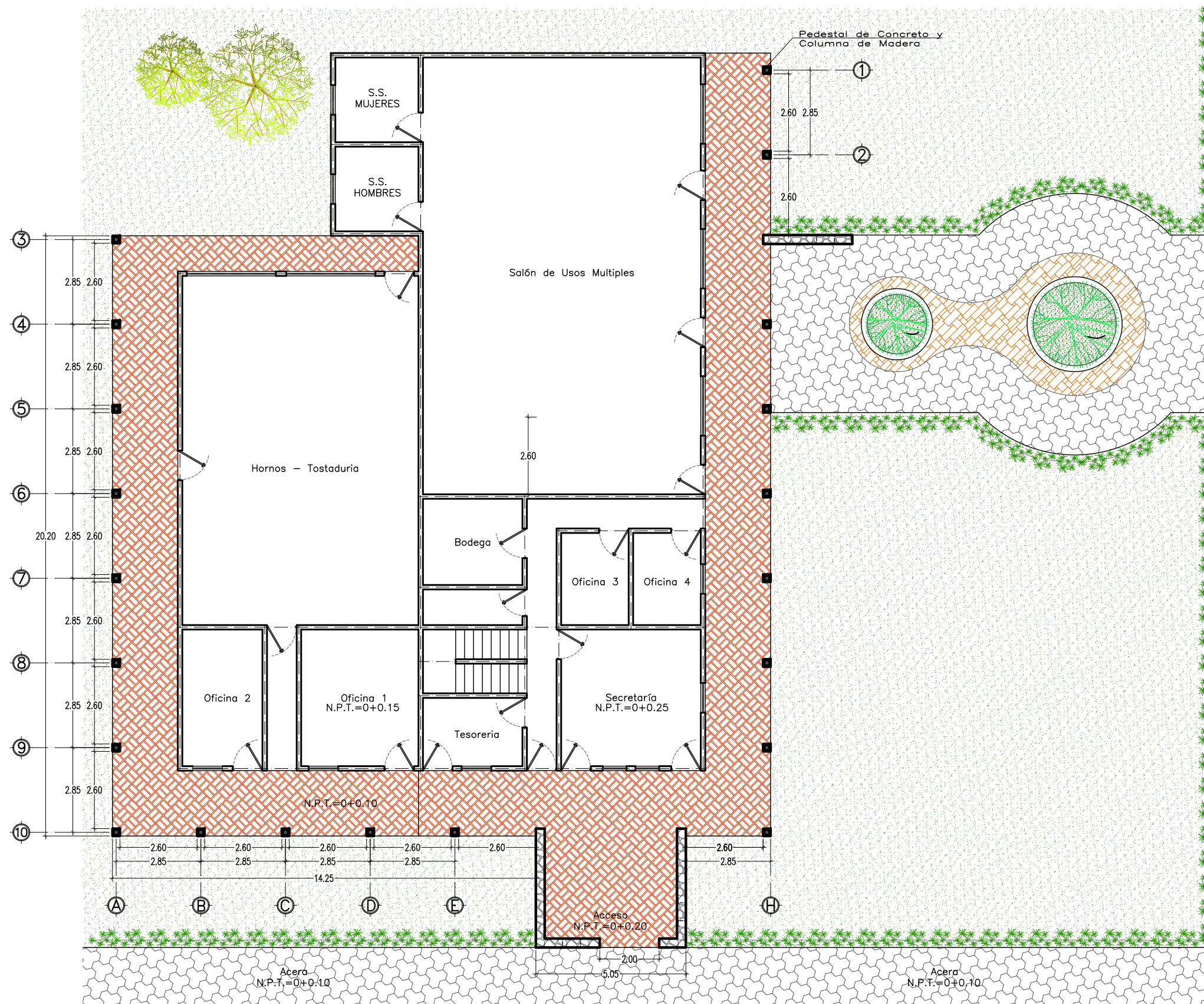
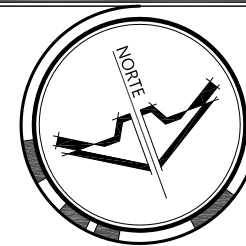
UBICACIÓN:
CANTÓN LOS PINOS, MUNICIPIO DE EL CONGO, DEPARTAMENTO DE SANTA ANA, KM. 55 1/2 SOBRE LA CARRETERA QUE DE SANTA ANA CONDUCE A SONSONATE, VIA CERRO VERDE.

PRESENTAN:
GARCÍA FLORES, MARVIN ALEXANDER
QUIJANO, MARVIN GUSTAVO
RODRÍGUEZ MARTÍNEZ, JOSÉ MAURICIO

CONTENIDO:
PLANTA AQUITECTONICA ACTUAL ADMINISTRACIÓN
PLANTA DE TECHOS ACTUAL ADMINISTRACIÓN

HÓJA: **32**
ESCALA: INDICADAS
FECHA: ABRIL 2013





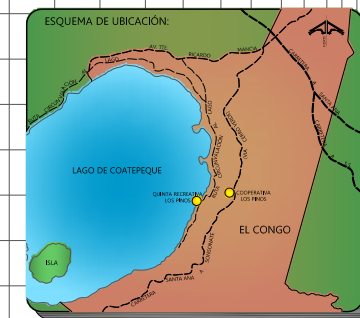
PROYECTO:
"DISEÑO ARQUITECTÓNICO PARA EL PARQUE ECOTURÍSTICO VISTA LAGO DE LA ASOCIACIÓN COOPERATIVA LOS PINOS"

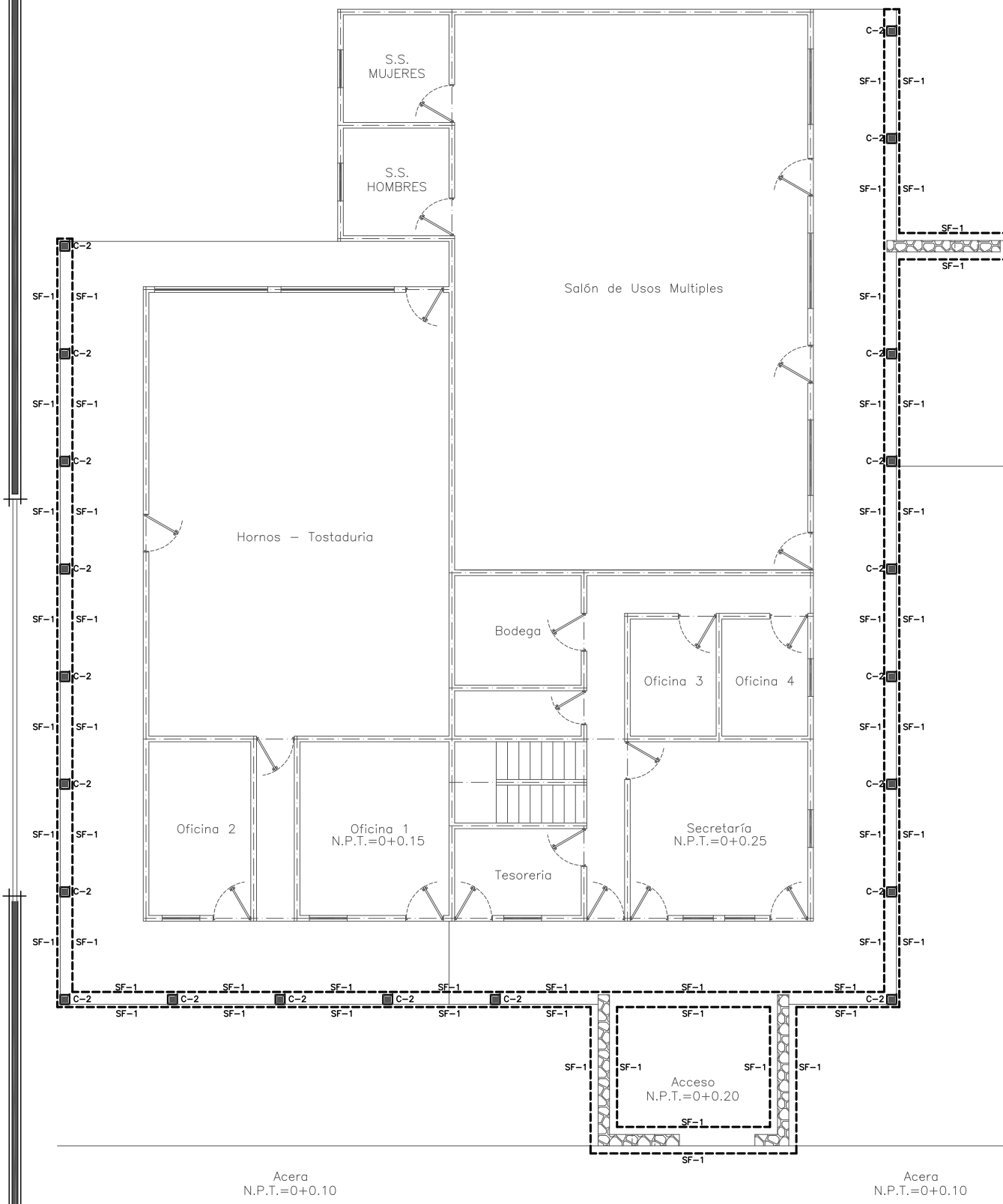
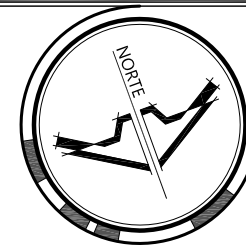
UBICACIÓN:
CANTÓN LOS PINOS, MUNICIPIO DE EL CONGO, DEPARTAMENTO DE SANTA ANA, KM. 55 1/2 SOBRE LA CARRETERA QUE DE SANTA ANA CONDUCE A SONSONATE, VIA CERRO VERDE.

PRESENTAN:
GARCÍA FLORES, MARVIN ALEXANDER
QUIJANO, MARVIN GUSTAVO
RODRÍGUEZ MARTÍNEZ, JOSÉ MAURICIO

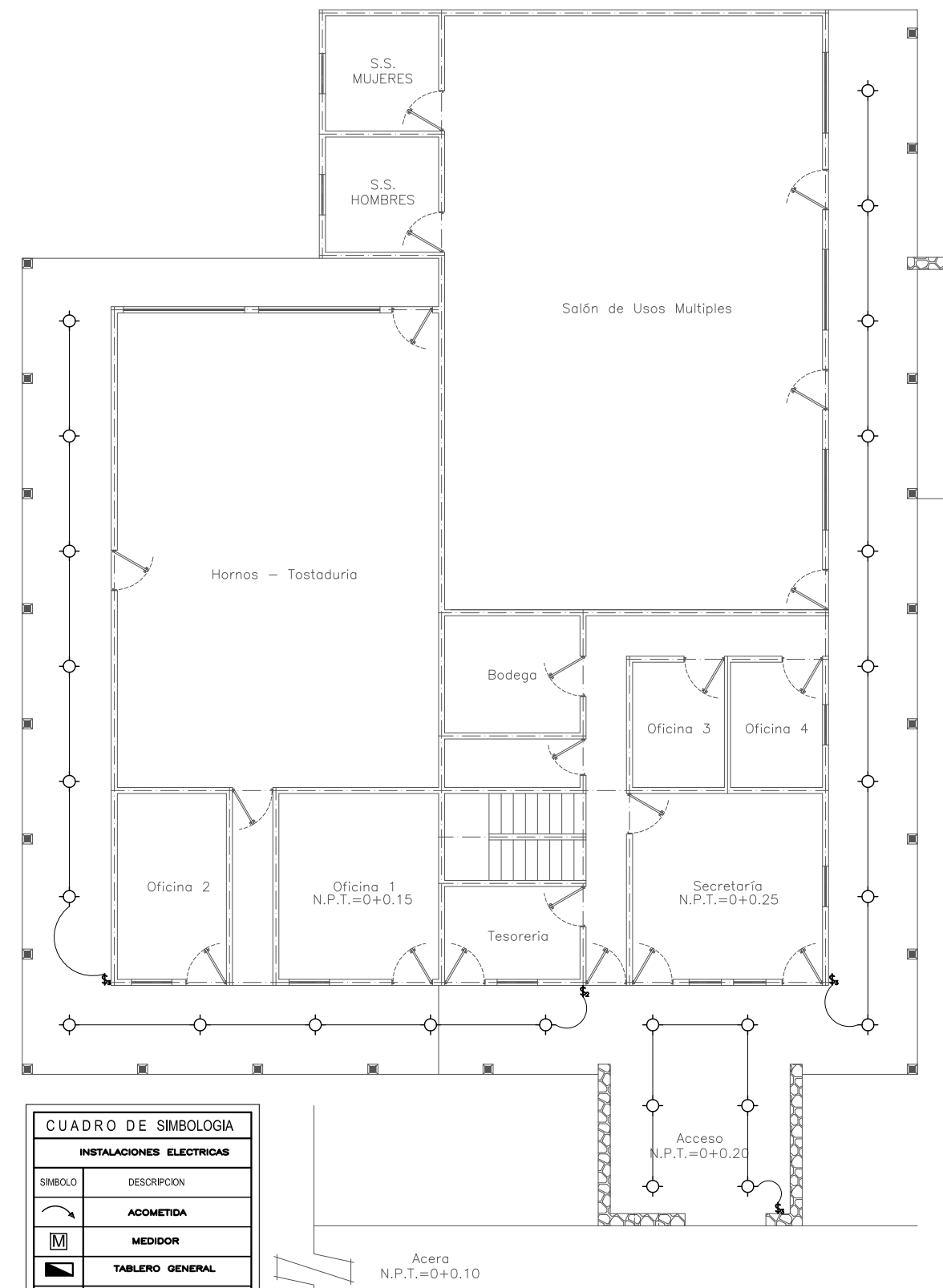
CONTENIDO:
PLANTA AQUITECTONICA REMODELADA ADMINISTRACIÓN

HOJA: **33**
ESCALA: INDICADAS
FECHA: ABRIL 2013





Planta de Fundaciones Propuesta
Oficinas Administrativas ESC. 1:150



Instalaciones Eléctricas Propuesta
Oficinas Administrativas ESC. 1:150

CUADRO DE SIMBOLOGIA	
INSTALACIONES ELECTRICAS	
	ACOMETIDA
	MEDIDOR
	TABLERO GENERAL
	LUMINARIA
	LAMPARA DECORATIVA DE TRES LUCES
	CONDUCTOR
	INTERRUPTOR SENCILLO
	INTERRUPTOR DOBLE
	INTERRUPTOR TRIPLE
	TOMA CORRIENTE DE 110 V



PROYECTO:
"DISEÑO ARQUITECTÓNICO PARA EL PARQUE ECOTURÍSTICO VISTA LAGO DE LA ASOCIACIÓN COOPERATIVA LOS PINOS"

UBICACIÓN:
CANTÓN LOS PINOS, MUNICIPIO DE EL CONGO, DEPARTAMENTO DE SANTA ANA, KM. 55 1/2 SOBRE LA CARRETERA QUE DE SANTA ANA CONDUCE A SONSONATE, VIA CERRO VERDE.

PRESENTAN:
GARCÍA FLORES, MARVIN ALEXANDER
QUIJANO, MARVIN GUSTAVO
RODRÍGUEZ MARTÍNEZ, JOSÉ MAURICIO

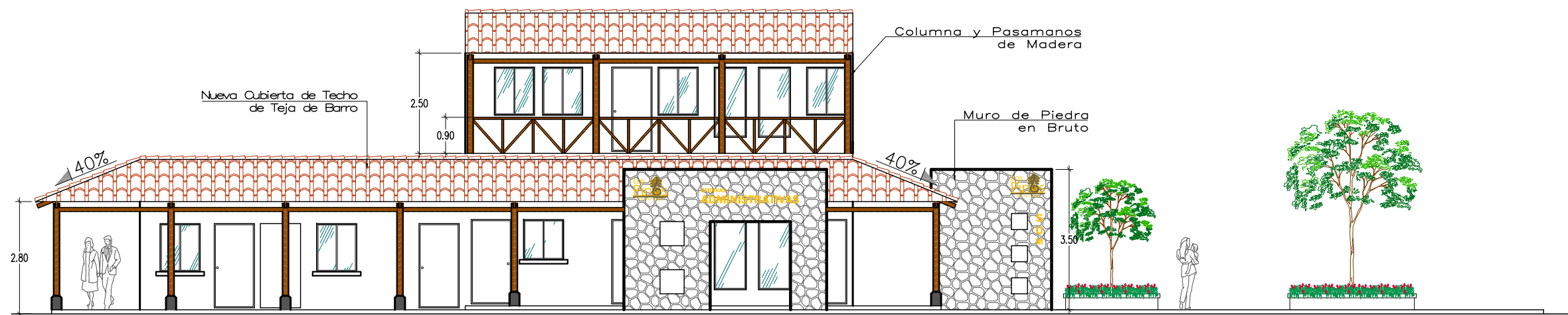
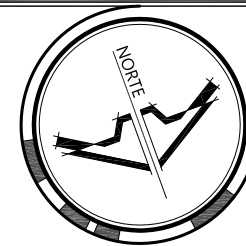
CONTENIDO:
PLANTA DE FUNDACIONES ADMINISTRACIÓN
INSTALACIONES ELECTRICAS ADMINISTRACIÓN

HÓJA:
35

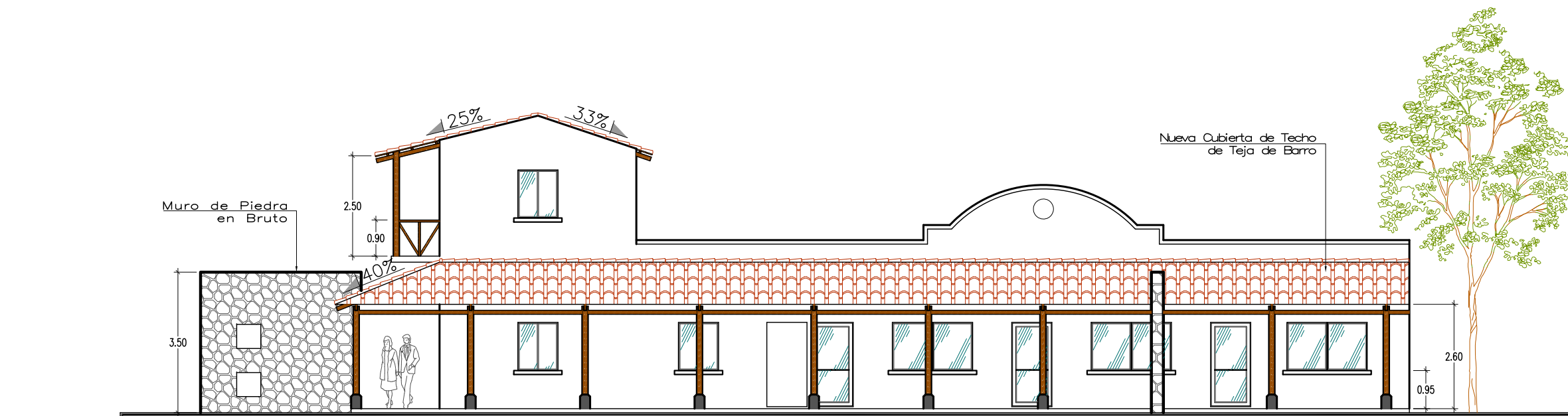
ESCALA: INDICADAS

FECHA: ABRIL 2013





Fachada Principal Remodelada
Oficinas Administrativas ESC. 1:125



Fachada Principal Remodelada
Salón de Usos Múltiples ESC. 1:125



PROYECTO:
"DISEÑO ARQUITECTÓNICO PARA EL PARQUE ECOTURÍSTICO VISTA LAGO DE LA ASOCIACIÓN COOPERATIVA LOS PINOS"

UBICACIÓN:
CANTÓN LOS PINOS, MUNICIPIO DE EL CONGO, DEPARTAMENTO DE SANTA ANA, KM. 55 1/2 SOBRE LA CARRETERA QUE DE SANTA ANA CONDUCE A SONSONATE, VÍA CERRO VERDE.

PRESENTAN:
GARCÍA FLORES, MARVIN ALEXANDER
QUIJANO, MARVIN GUSTAVO
RODRÍGUEZ MARTÍNEZ, JOSÉ MAURICIO

CONTENIDO:
FACHADA PRINCIPAL ADMINISTRACIÓN
FACHADA PRINCIPAL SALÓN DE USOS MÚLTIPLES

HÓJA:
36

ESCALA: INDICADAS

FECHA: ABRIL 2013



PLANOS ARQUITECTÓNICOS QUINTA RECREATIVA LOS PINOS



INDICE DE PLANOS QUINTA RECREATIVA LOS PINOS

- 01- PLANTA DE INFRAESTRUCTURA ACTUAL DE QUINTA RECREATIVA LOS PINOS
- 02- PLANTA ARQUITECTONICA DE CONJUNTO PROPUESTA QUINTA RECREATIVA LOS PINOS
- 03- PLANTA DE CONJUNTO DE INSTALACIONES HIDRÁULICAS - AGUA POTABLE QUINTA RECREATIVA LOS PINOS
- 04- PLANTA DE CONJUNTO DE INSTALACIONES HIDRÁULICAS - AGUAS LLUVIAS QUINTA RECREATIVA LOS PINOS
- 05- PLANTA DE CONJUNTO DE INSTALACIONES HIDRÁULICAS - AGUAS NEGRAS QUINTA RECREATIVA LOS PINOS
- 06- PLANTA DE CONJUNTO DE INSTALACIONES ELÉCTRICAS QUINTA RECREATIVA LOS PINOS
- 07- PLANTA ARQUITECTONICA Y TECHOS DE LA ADMINISTRACIÓN
- 08- ELEVACIONES Y SECCIONES A-A, B-B DE LA ADMINISTRACIÓN
- 09- ELEVACIONES LATERALES Y PLANTA DE ACABADOS DE LA ADMINISTRACIÓN
- 10- PLANTA ESTRUCTURAL DE TECHO Y FUNDACIONES DE LA ADMINISTRACIÓN
- 11- PLANTA DE INSTALACIONES ELÉCTRICAS E HIDRÁULICAS DE LA ADMINISTRACIÓN
- 12- PLANTA ARQUITECTÓNICA ACTUAL DEL SALÓN DE USOS MÚLTIPLES
- 13- PLANTA ARQUITECTÓNICA PROPUESTA DE SALÓN DE USOS MÚLTIPLES
- 14- PLANTA DE TECHOS PROPUESTA DE SALÓN DE USOS MÚLTIPLES
- 15- FACHADA PRINCIPAL Y POSTERIOR DEL SALÓN DE USOS MÚLTIPLES
- 16- FACHADAS LATERALES DEL SALÓN DE USOS MÚLTIPLES
- 17- SECCIÓN A-A Y B,B DEL SALÓN DE USOS MÚLTIPLES
- 18- PLANTA DE ACABADOS DEL SALON DE USOS MÚLTIPLES
- 19- PLANTA ESTRUCTURAL DE TECHO Y FUNDACIONES DEL SALÓN DE USOS MÚLTIPLES
- 20- PLANTA DE INSTALACIONES ELÉCTRICAS E HIDRÁULICAS DEL SALÓN DE USOS MÚLTIPLES
- 21- PLANTA ARQUITECTÓNICA Y TECHOS DE LAVANDERIA - CABAÑA DE VIGILANTE
- 22- FACHADAS DE LAVANDERIA - CABAÑA DE VIGILANTE
- 23- PLANTA DE ACABADOS DE LAVANDERIA - CABAÑA DE VIGILANTE
- 24- PLANTA ESTRUCTURAL DE TECHO Y FUNDACIONES DE LAVANDERIA - CABAÑA DE VIGILANTE
- 25- PLANTA DE INSTALACIONES ELÉCTRICAS E HIDRÁULICAS DE LAVANDERIA - CABAÑA DE VIGILANTE
- 26- PLANTA ARQUITECTÓNICA ACTUAL, PROPUESTA Y ESTRUCTURAL DE TECHOS DE CABAÑA EXISTENTE
- 27- FACHADAS Y SECCIÓN A-A DE CABAÑA EXISTENTE

- 28- SECCIÓN B-B, PLANTA DE FUNDACIONES Y ACABADOS DE CABAÑA EXISTENTE
- 29- PLANTA DE INSTALACIONES ELECTRICAS E HIDRÁULICAS DE CABAÑA EXISTENTE
- 30- PLANTA ARQUITECTÓNICA, TECHOS Y FACHADA PRINCIPAL DE CABAÑA NUEVAS
- 31- FACHADAS Y SECCIÓN A-A DE CABAÑA NUEVAS
- 32- PLANTA ESTRUCTURAL DE TECHOS, SECCIÓN B-B, PLANTA DE ACABADOS DE CABAÑA NUEVAS
- 33- PLANTA DE INSTALACIONES ELÉCTRICAS E HIDRAULICAS Y FUNDACIONES DE CABAÑA NUEVAS
- 34- PLANTA ARQUITECTONICA Y TECHOS DE CABAÑA DEL LAGO
- 35- FACHADAS Y SECCIÓN A-A DE CABAÑA DEL LAGO
- 36- PLANTA ESTRUCTURAL DE TECHO Y ACABADOS DE CABAÑA DEL LAGO
- 37- PLANTA DE INSTALACIONES ELÉCTRICAS E HIDRÁULICAS Y ACABADOS DE CABAÑA DEL LAGO
- 38- PLANTA ARQUITECTÓNICA DEL RESTAURANTE DEL LAGO
- 39- PLANTA DE TECHOS DEL RESTAURANTE DEL LAGO
- 40- FACHADA PRINCIPAL Y POSTERIOR DE RESTAURANTE DEL LAGO
- 41- FACHADAS LATERALES DEL RESTAURANTE DEL LAGO
- 42- SECCIONES A-A, B-B DEL RESTAURANTE DEL LAGO
- 43- PLANTA ESTRUCTURAL DE TECHO DEL RESTAURANTE DEL LAGO
- 44- PLANTA ESTRUCTURAL DE FUNDACIONES DEL RESTAURANTE DEL LAGO
- 45- PLANTA DE ACABADOS DEL RESTAURANTE DEL LAGO
- 46- PLANTA DE INSTALACIONES HIDRÁULICAS DEL RESTAURANTE DEL LAGO
- 47- PLANTA DE INSTALACIONES ELÉCTRICAS DEL RESTAURANTE DEL LAGO

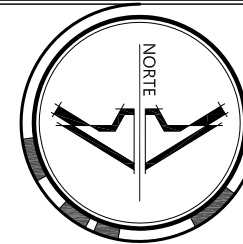


PROYECTO:
"DISEÑO ARQUITECTÓNICO PARA EL PARQUE
ECOTURÍSTICO VISTA LAGO DE LA ASOCIACIÓN
COOPERATIVA LOS PINOS"

UBICACIÓN:
CANTÓN LOS PINOS, MUNICIPIO DE EL CONGO,
DEPARTAMENTO DE SANTA ANA, KM. 55 1/2 SOBRE
LA CARRETERA QUE DE SANTA ANA CONDUCE A
SONSONATE, VIA CERRO VERDE.

PRESENTAN:
GARCÍA FLORES, MARVIN ALEXANDER
QUIJANO, MARVIN GUSTAVO
RODRÍGUEZ MARTÍNEZ, JOSÉ MAURICIO





PROYECTO:
"DISEÑO ARQUITECTÓNICO PARA EL PARQUE ECOTURÍSTICO VISTA LAGO DE LA ASOCIACIÓN COOPERATIVA LOS PINOS"

UBICACIÓN:
CANTÓN LOS PINOS, MUNICIPIO DE EL CONGO, DEPARTAMENTO DE SANTA ANA, KM. 55 1/2 SOBRE LA CARRETERA QUE DE SANTA ANA CONDUCE A SONSONATE, VÍA CERRO VERDE.

PRESENTAN:
GARCÍA FLORES, MARVIN ALEXANDER
QUIJANO, MARVIN GUSTAVO
RODRÍGUEZ MARTÍNEZ, JOSÉ MAURICIO

CONTENIDO:
PLANTA DE INFRAESTRUCTURA ACTUAL DE QUINTA RECREATIVA LOS PINOS

HÓJA:
01

ESCALA: INDICADAS

FECHA: ABRIL 2013

