

PROYECTO:
"DISEÑO ARQUITECTÓNICO PARA EL PARQUE ECOTURÍSTICO VISTA LAGO DE LA ASOCIACIÓN COOPERATIVA LOS PINOS"

UBICACIÓN:
CANTÓN LOS PINOS, MUNICIPIO DE EL CONGO, DEPARTAMENTO DE SANTA ANA, KM. 55 1/2 SOBRE LA CARRETERA QUE DE SANTA ANA CONDUCE A SONSONATE, VIA CERRO VERDE.

PRESENTAN:
GARCÍA FLORES, MARVIN ALEXANDER
QUIJANO, MARVIN GUSTAVO
RODRÍGUEZ MARTÍNEZ, JOSÉ MAURICIO

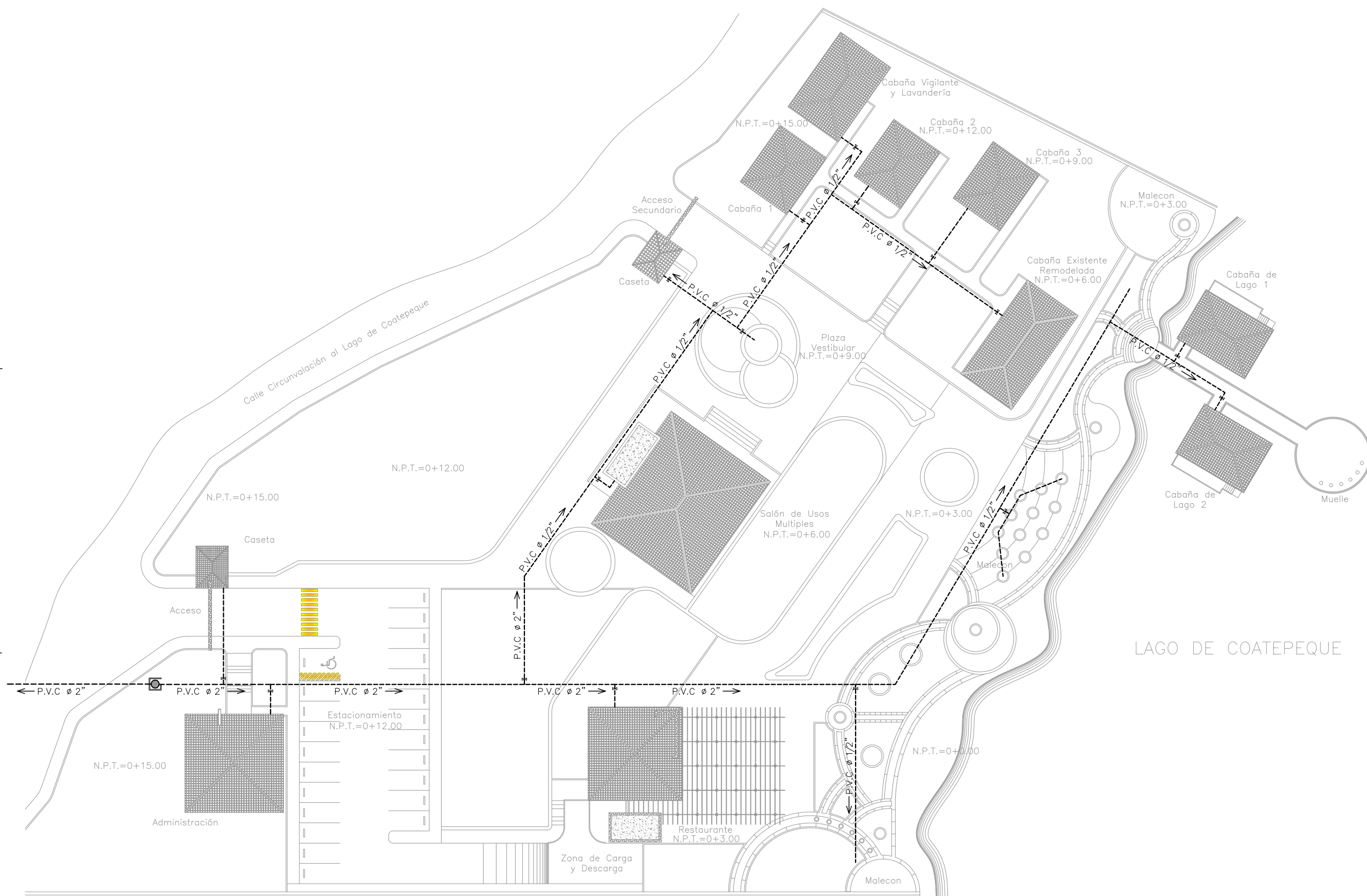
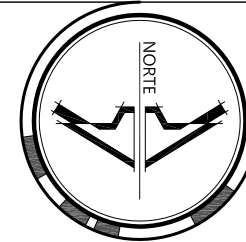
CONTENIDO:
PLANTA ARQUITECTÓNICA DE CONJUNTO
PROPUESTA QUINTA RECREATIVA LOS PINOS

HÓJA:
02

ESCALA: INDICADAS

FECHA: ABRIL 2013





UNIVERSIDAD DE EL SALVADOR
FACULTAD DE INGENIERIA Y ARQUITECTURA
ESCUELA DE ARQUITECTURA

PROYECTO:
"DISEÑO ARQUITECTÓNICO PARA EL PARQUE ECOTURÍSTICO VISTA LAGO DE LA ASOCIACIÓN COOPERATIVA LOS PINOS"

UBICACIÓN:
CANTÓN LOS PINOS, MUNICIPIO DE EL CONGO, DEPARTAMENTO DE SANTA ANA, KM. 55 1/2 SOBRE LA CARRETERA QUE DE SANTA ANA CONDUCE A SONSONATE, VIA CERRO VERDE.

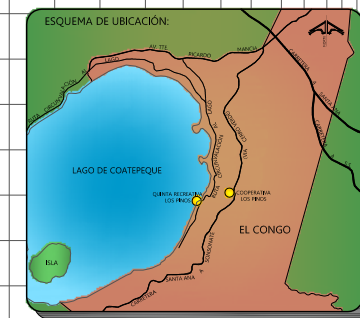
PRESENTAN:
GARCÍA FLORES, MARVIN ALEXANDER
QUIJANO, MARVIN GUSTAVO
RODRÍGUEZ MARTÍNEZ, JOSÉ MAURICIO

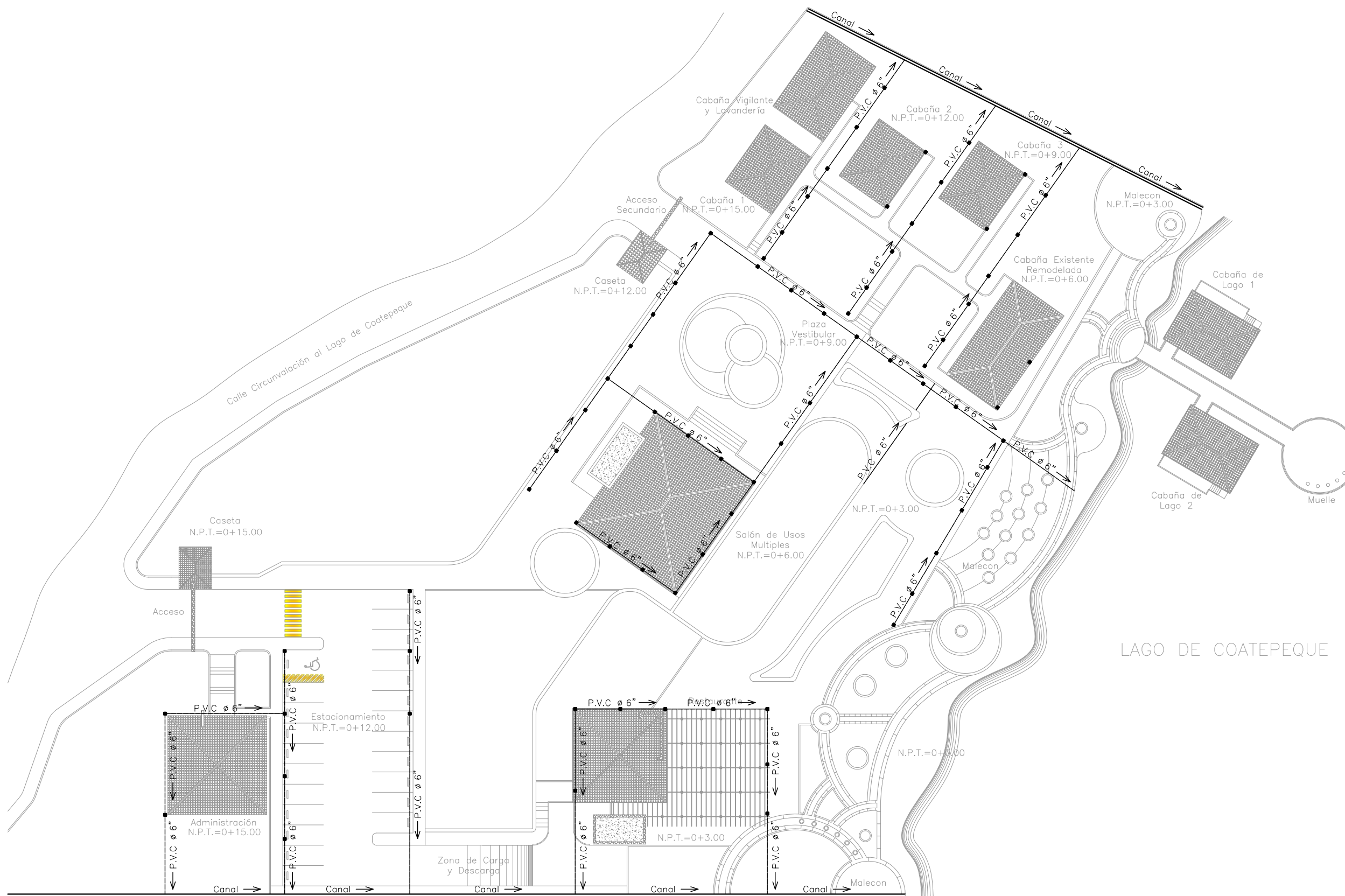
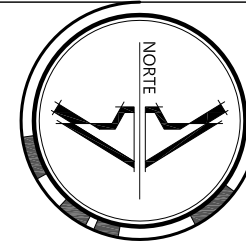
CONTENIDO:
INSTALACIONES HIDRAULICAS - AGUA POTABLE
QUINTA RECREATIVA LOS PINOS

HÓJA:
03

ESCALA: INDICADAS

FECHA: ABRIL 2013





PROYECTO:
"DISEÑO ARQUITECTÓNICO PARA EL PARQUE ECOTURÍSTICO VISTA LAGO DE LA ASOCIACIÓN COOPERATIVA LOS PINOS"

UBICACIÓN:
CANTÓN LOS PINOS, MUNICIPIO DE EL CONGO, DEPARTAMENTO DE SANTA ANA, KM. 55 1/2 SOBRE LA CARRETERA QUE DE SANTA ANA CONDUCE A SONSONATE, VIA CERRO VERDE.

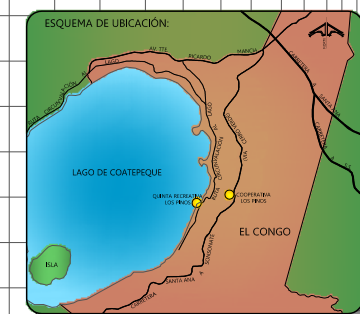
PRESENTAN:
GARCÍA FLORES, MARVIN ALEXANDER
QUIJANO, MARVIN GUSTAVO
RODRÍGUEZ MARTÍNEZ, JOSÉ MAURICIO

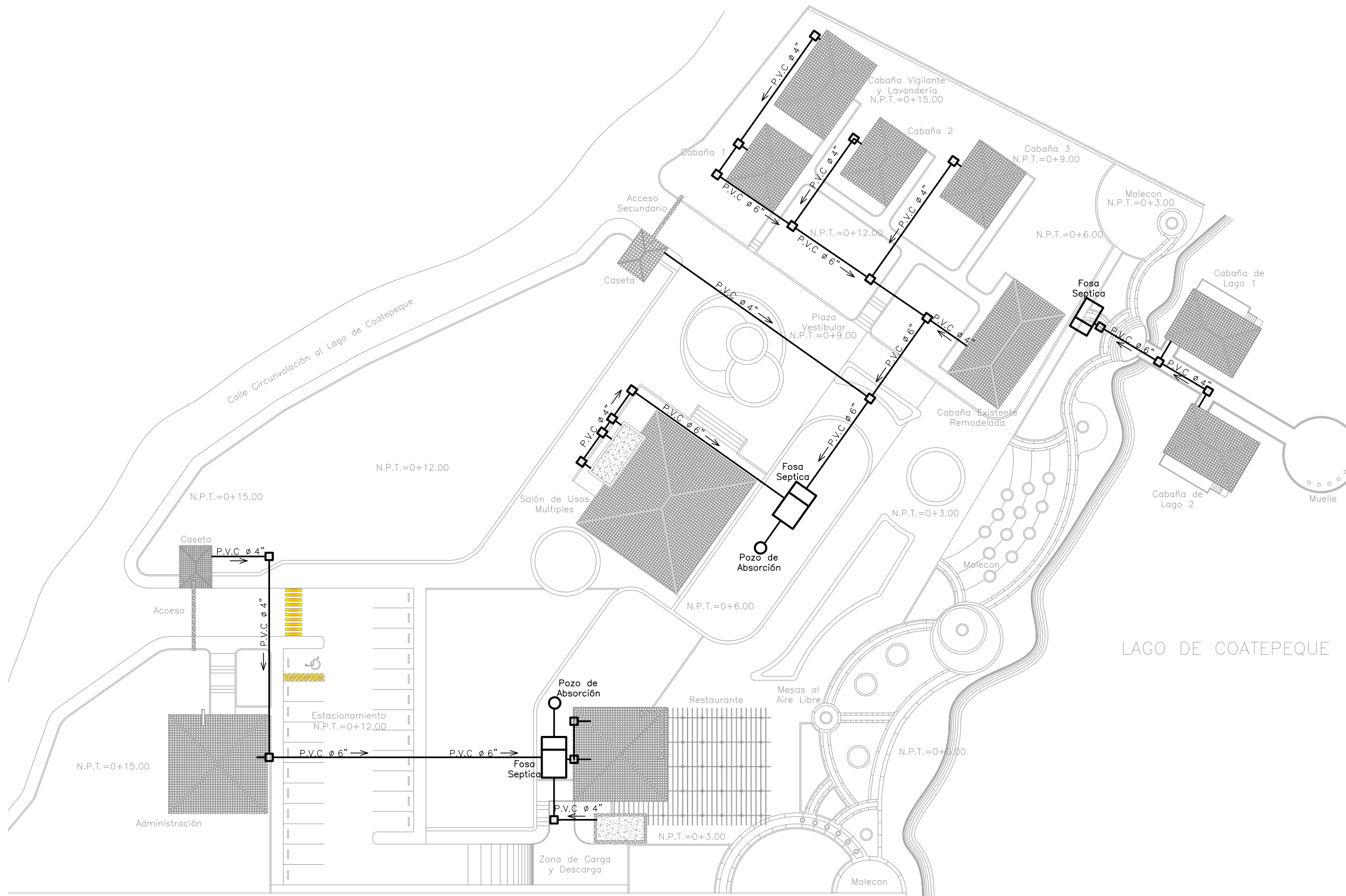
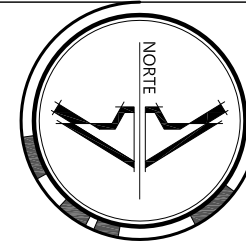
CONTENIDO:
INSTALACIONES HIDRÁULICAS - AGUAS LLUVIAS
QUINTA RECREATIVA LOS PINOS

HÓJA:
04

ESCALA: INDICADAS

FECHA: ABRIL 2013





PROYECTO:
"DISEÑO ARQUITECTÓNICO PARA EL PARQUE ECOTURÍSTICO VISTA LAGO DE LA ASOCIACIÓN COOPERATIVA LOS PINOS"

UBICACIÓN:
CANTÓN LOS PINOS, MUNICIPIO DE EL CONGO, DEPARTAMENTO DE SANTA ANA, KM. 55 1/2 SOBRE LA CARRETERA QUE DE SANTA ANA CONDUCE A SONSONATE, VÍA CERRO VERDE.

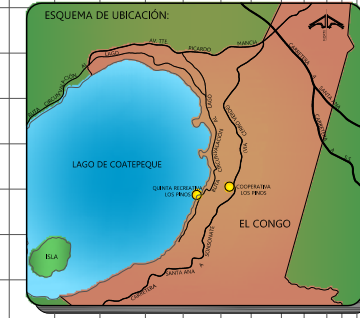
PRESENTAN:
GARCÍA FLORES, MARVIN ALEXANDER
QUIJANO, MARVIN GUSTAVO
RODRÍGUEZ MARTÍNEZ, JOSÉ MAURICIO


CONTENIDO:
INSTALACIONES HIDRAULICAS - AGUAS NEGRAS
QUINTA RECREATIVA LOS PINOS

HÓJA:
05

ESCALA:
INDICADAS

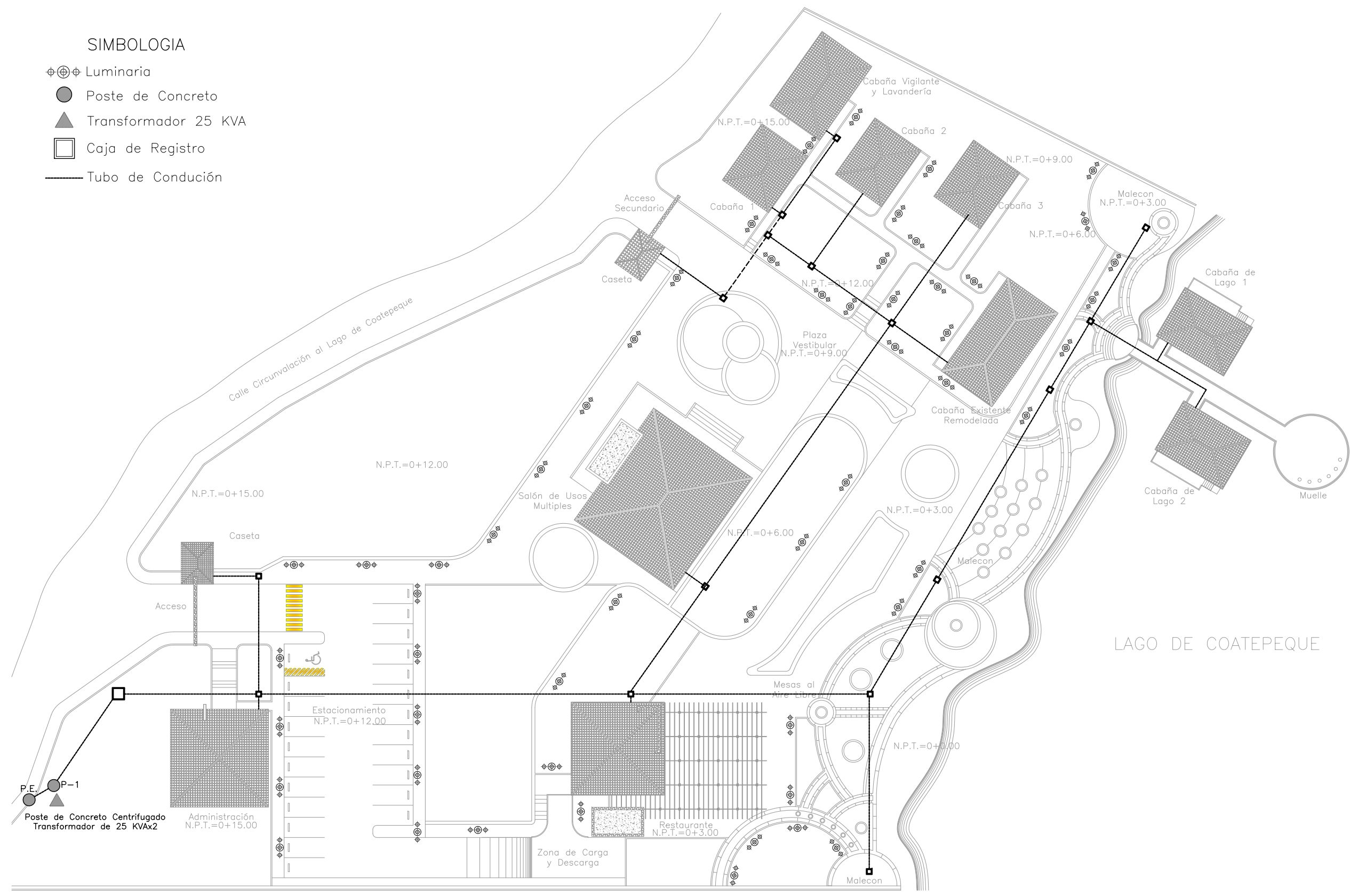
FECHA:
ABRIL 2013





SIMBOLOGIA

- ⊕⊕⊕ Luminaria
- Poste de Concreto
- ▲ Transformador 25 KVA
- Caja de Registro
- Tubo de Conducción



UNIVERSIDAD DE EL SALVADOR
FACULTAD DE INGENIERIA Y ARQUITECTURA
ESCUELA DE ARQUITECTURA

PROYECTO:
"DISEÑO ARQUITECTÓNICO PARA EL PARQUE ECOTURÍSTICO VISTA LAGO DE LA ASOCIACIÓN COOPERATIVA LOS PINOS"

UBICACIÓN:
CANTÓN LOS PINOS, MUNICIPIO DE EL CONGO, DEPARTAMENTO DE SANTA ANA, KM. 55 1/2 SOBRE LA CARRETERA QUE DE SANTA ANA CONDUCE A SONSONATE, VIA CERRO VERDE.

PRESENTAN:
GARCÍA FLORES, MARVIN ALEXANDER
QUIJANO, MARVIN GUSTAVO
RODRÍGUEZ MARTÍNEZ, JOSÉ MAURICIO

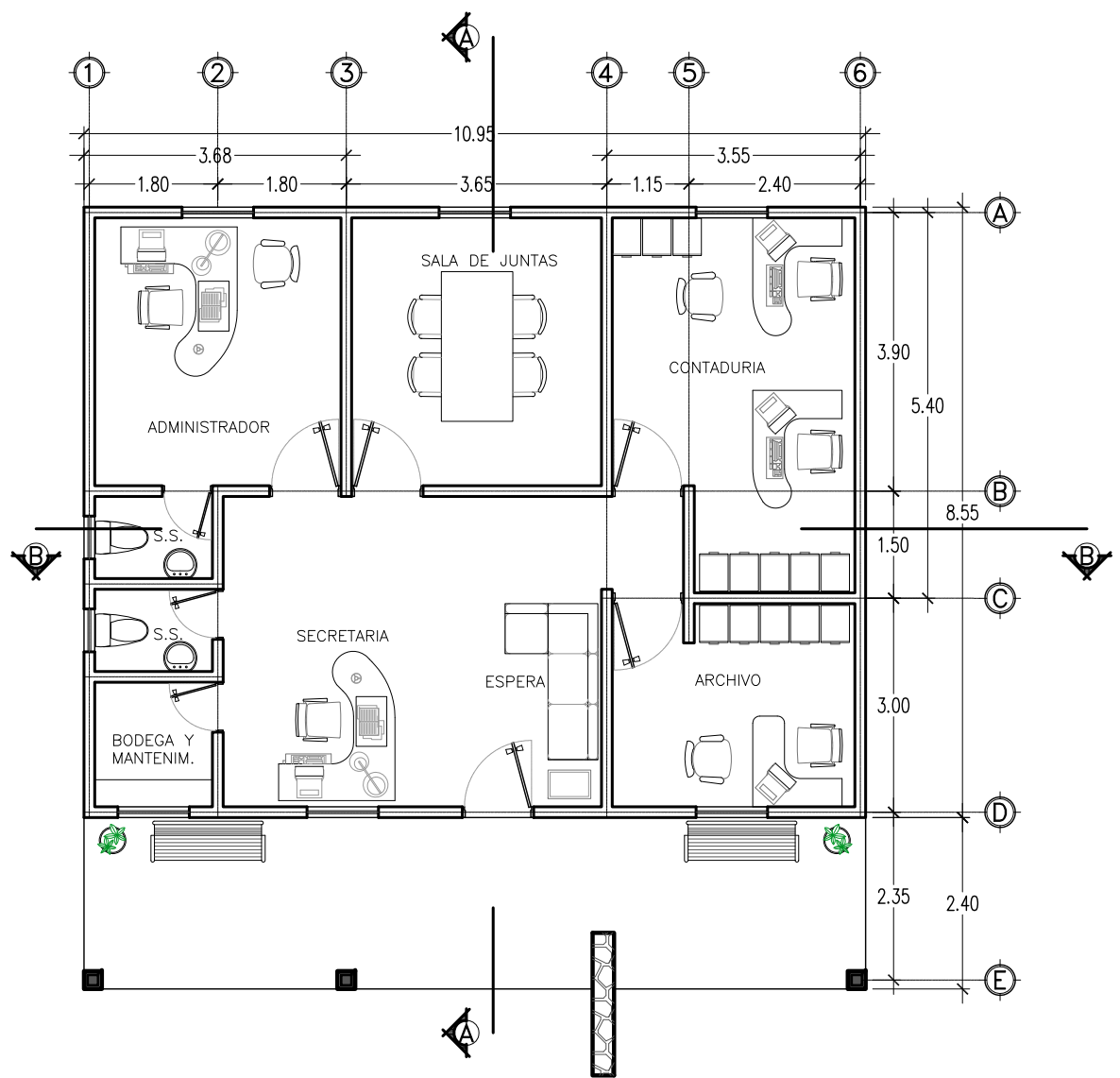
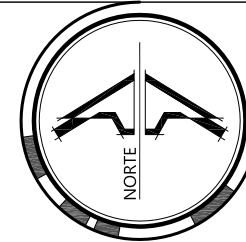
CONTENIDO:
INSTALACIONES ELÉCTRICAS GENERALES
QUINTA RECREATIVA LOS PINOS

HÓJA:
06

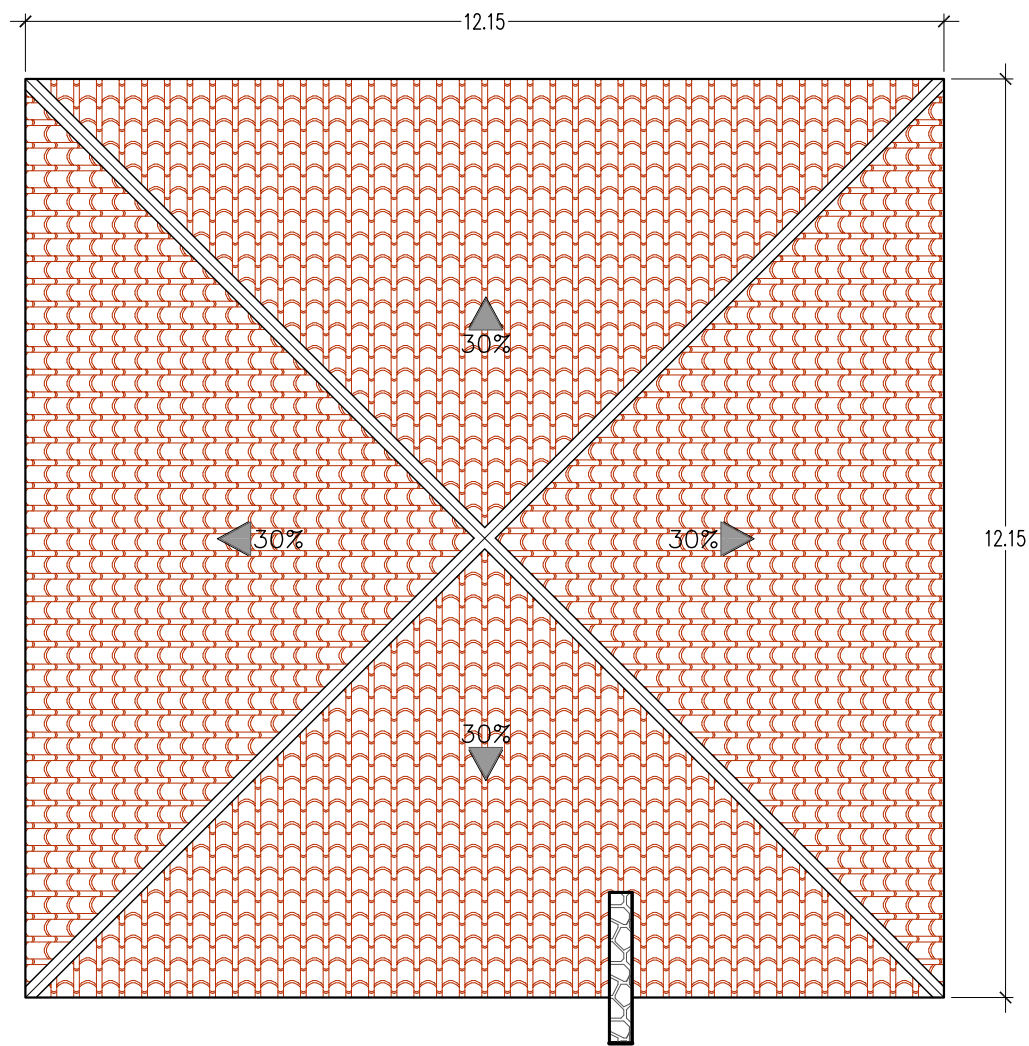
ESCALA: INDICADAS

FECHA: ABRIL 2013





Planta Arquitectonica
Administración ESC. 1:100



Planta de Techo
Administración ESC. 1:100



PROYECTO:
"DISEÑO ARQUITECTÓNICO PARA EL PARQUE
ECOTURÍSTICO VISTA LAGO DE LA ASOCIACIÓN
COOPERATIVA LOS PINOS"

UBICACIÓN:
CANTÓN LOS PINOS, MUNICIPIO DE EL CONGO,
DEPARTAMENTO DE SANTA ANA, KM. 55 1/2 SOBRE
LA CARRETERA QUE DE SANTA ANA CONDUCE A
SONSONATE, VIA CERRO VERDE.

PRESENTAN:
GARCÍA FLORES, MARVIN ALEXANDER
QUIJANO, MARVIN GUSTAVO
RODRÍGUEZ MARTÍNEZ, JOSÉ MAURICIO

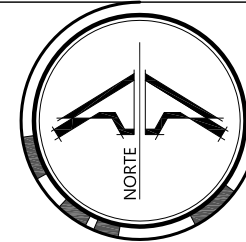
CONTENIDO:
PLANTA ARQUITECTONICA DE ADMINISTRACION
PLANTA DE TECHOS DE ADMINISTRACIÓN

HÓJA:
07

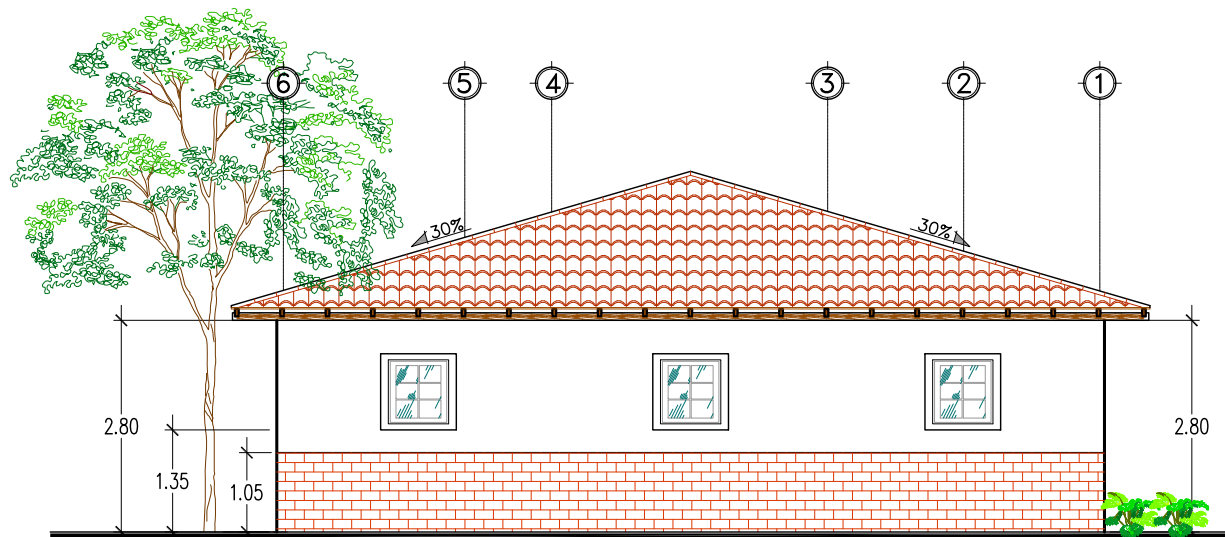
ESCALA:
INDICADAS

FECHA:
ABRIL 2013

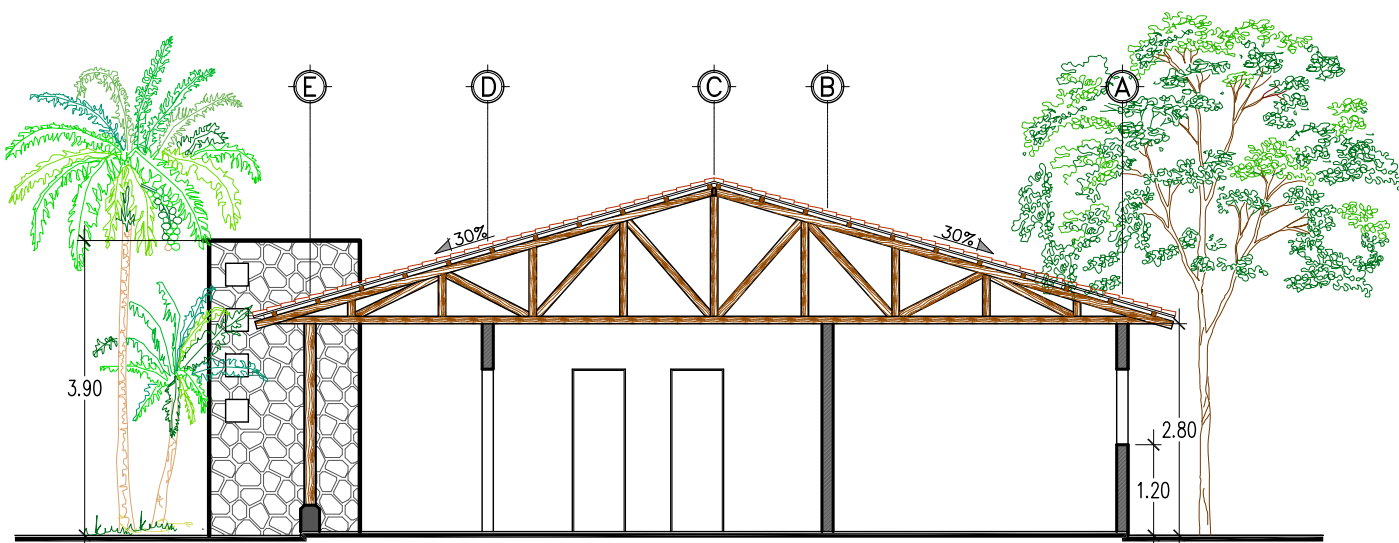




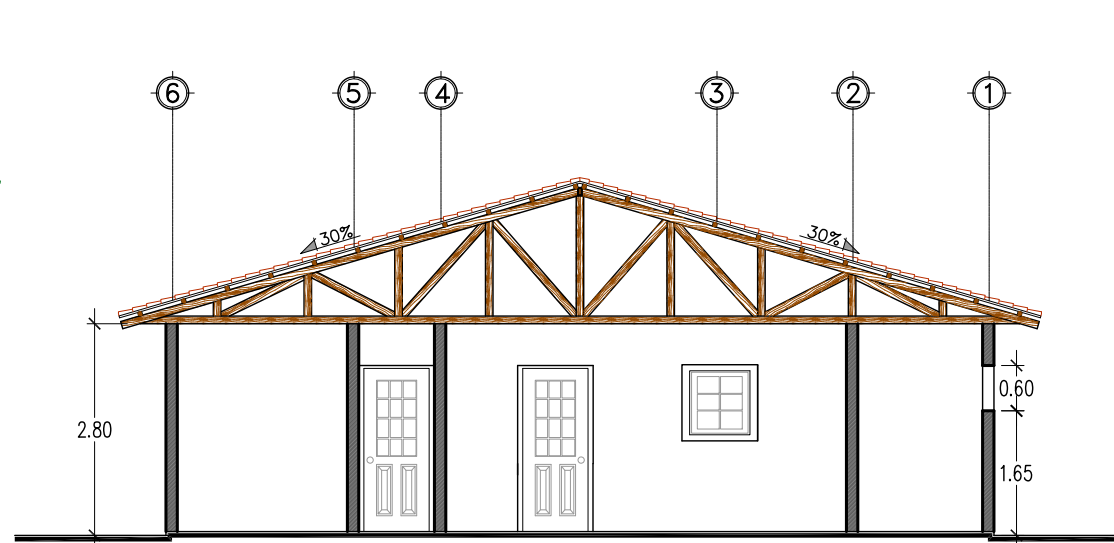
Elevación Principal
Administración ESC. 1:100



Elevación Posterior
Administración ESC. 1:100



Sección A-A
Administración ESC. 1:100



Sección B-B
Administración ESC. 1:100



PROYECTO:
"DISEÑO ARQUITECTÓNICO PARA EL PARQUE ECOTURÍSTICO VISTA LAGO DE LA ASOCIACIÓN COOPERATIVA LOS PINOS"

UBICACIÓN:
CANTÓN LOS PINOS, MUNICIPIO DE EL CONGO, DEPARTAMENTO DE SANTA ANA, KM. 55 1/2 SOBRE LA CARRETERA QUE DE SANTA ANA CONDUCE A SONSONATE, VIA CERRO VERDE.

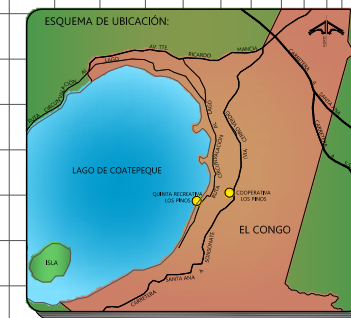
PRESENTAN:
GARCÍA FLORES, MARVIN ALEXANDER
QUIJANO, MARVIN GUSTAVO
RODRÍGUEZ MARTÍNEZ, JOSÉ MAURICIO

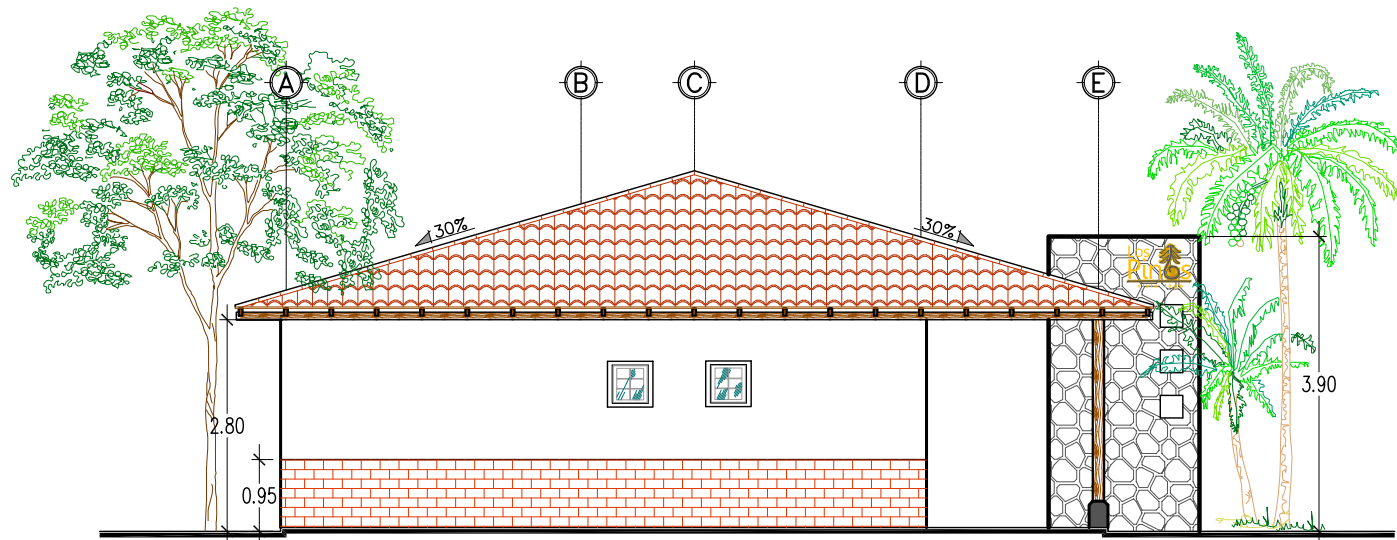
CONTENIDO:
ELEVACIÓN PRINCIPAL ADMINISTRACIÓN
ELEVACIÓN POSTERIOR ADMINISTRACIÓN
SECCIÓN A-A ADMINISTRACIÓN
SECCIÓN B-B ADMINISTRACIÓN

HÓJA:
08

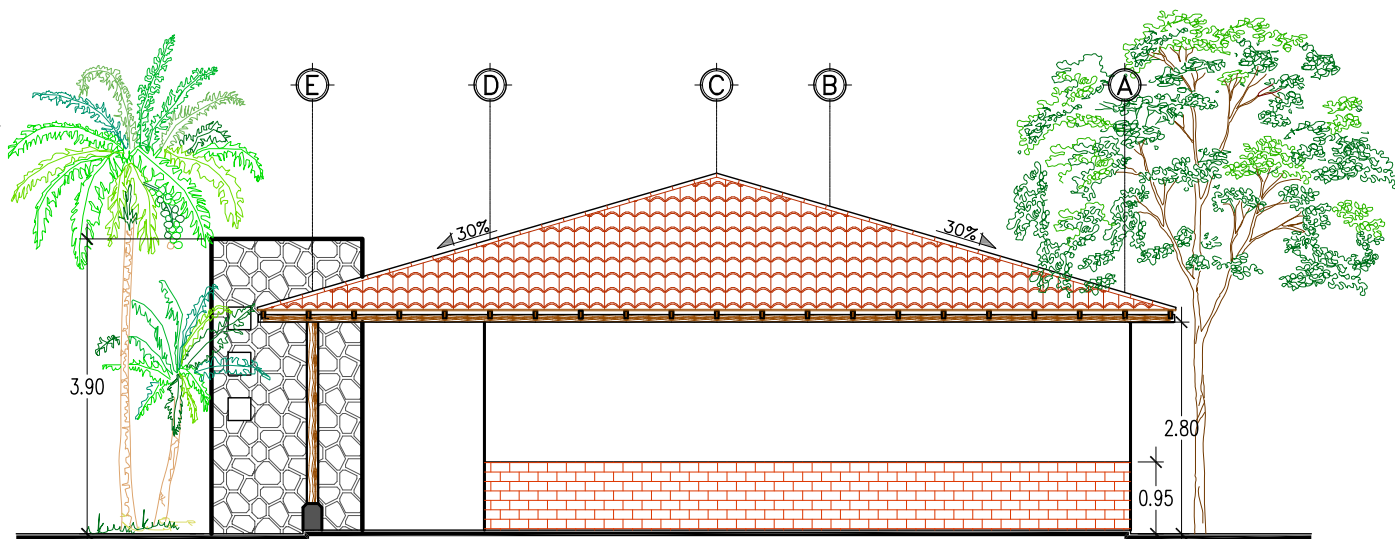
ESCALA: INDICADAS

FECHA: ABRIL 2013

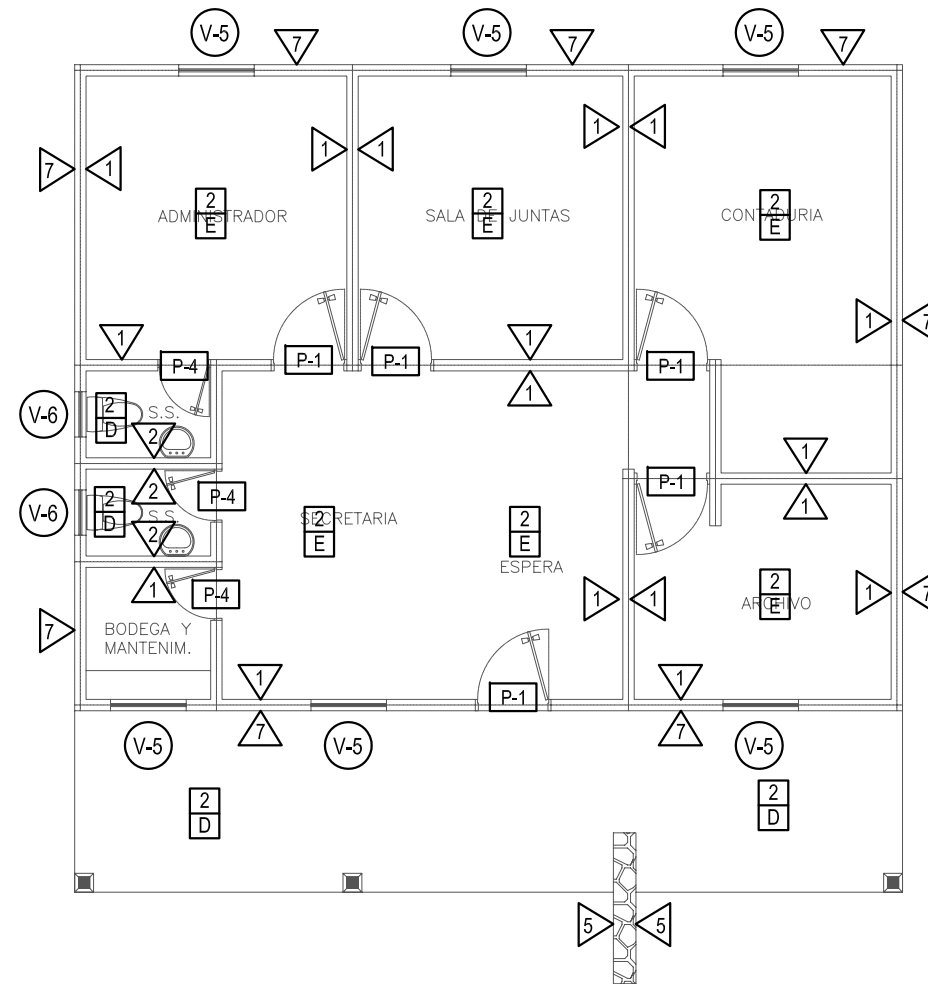




Elevación Lateral Este
Administración ESC. 1:100



Elevación Lateral Oeste
Administración ESC. 1:100




Planta de Acabados
Administración ESC. 1:100

CUADRO DE PAREDES	
SÍMBOLO	DESCRIPCIÓN
▷	PAREDES REPELLADAS, AFINADAS Y PINTADAS
▷	AZULEJO CENTROAMERICANO EN ALTURA 1.80 MTS. EN DUCHAS 0.20X0.30
▷	PARED DE LADRILLO DE BARRO COCIDO VISTO Y SISADO h:1.00m. Y MADERA
▷	PARED DE PIEDRA EN BRUTO VISTA
▷	PARED DE LADRILLO DE BARRO COCIDO VISTO Y SISADO h:1.00m. LUEGO R.A.P
▷	PARED DE MADERA BARNIZADA
▷	PASAMANO DE MADERA BARNIZADO

CUADRO DE PISOS Y CIELOS			
SÍMBOLO	DESCRIPCIÓN	SÍMBOLO	DESCRIPCIÓN
B	CONCRETO SIMPLE	1	ESTRUCTURA DE MADERA VISTA DE CONACASTE
D	LADRILLO CERAMICA ANTIDESLIZANTE 0.33X0.33	2	PLACAS DE FIBROCEMENTO COLOR BLANCO Y ESTRUCTURA DE MADERA VISTA
E	LADRILLO DE BARRO 0.25X0.25 A DEFINIR EN OBRA	3	PERGOLAS DE MADERA DE CONACASTE
F	PIEDRA LAJA		
G	CASCAGO COLOR ROJO		
I	CONCRETO ESTAMPADO		

CUADRO DE VENTANAS				
SÍMBOLO	ANCHO	ALTO	REPISA	DESCRIPCIÓN
V-5	0.80	1.00	1.20	MARCO DE MADERA Y VIDRIO
V-6	0.60	0.60	1.80	MARCO DE MADERA Y VIDRIO

CUADRO DE PUERTAS			
SÍMBOLO	ANCHO	ALTO	DESCRIPCIÓN
P-1	0.90	2.10	PUERTA DE MADERA PREFABRICADA 6 TABLEROS
P-3	0.90	2.10	PUERTA DOBLE FORRO DE PLYWOOD
P-4	0.60	2.10	PUERTA DOBLE FORRO DE PLYWOOD



PROYECTO:
"DISEÑO ARQUITECTÓNICO PARA EL PARQUE ECOTURÍSTICO VISTA LAGO DE LA ASOCIACIÓN COOPERATIVA LOS PINOS"

UBICACIÓN:
CANTÓN LOS PINOS, MUNICIPIO DE EL CONGO, DEPARTAMENTO DE SANTA ANA, KM. 55 1/2 SOBRE LA CARRETERA QUE DE SANTA ANA CONDUCE A SONSONATE, VIA CERRO VERDE.

PRESENTAN:
GARCÍA FLORES, MARVIN ALEXANDER
QUIJANO, MARVIN GUSTAVO
RODRÍGUEZ MARTÍNEZ, JOSÉ MAURICIO

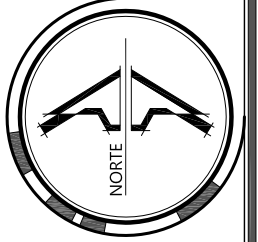
CONTENIDO:
ELEVACIÓN LATERAL ESTE ADMINISTRACIÓN
ELEVACIÓN LATERAL OESTE ADMINISTRACIÓN
PLANTA DE ACABADOS ARQUITECTÓNICOS
CUADROS DE ACABADOS

HOJA:
09

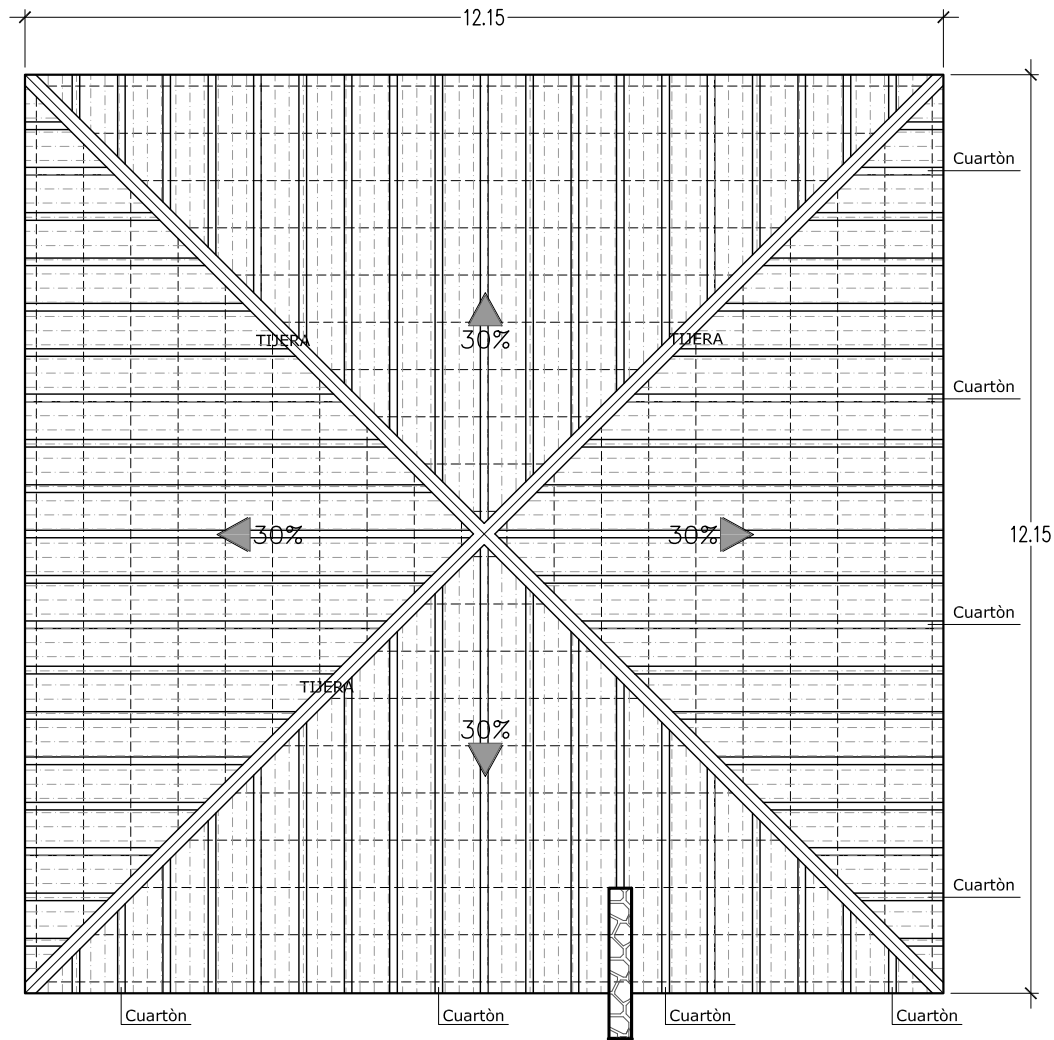
ESCALA: INDICADAS

FECHA: ABRIL 2013

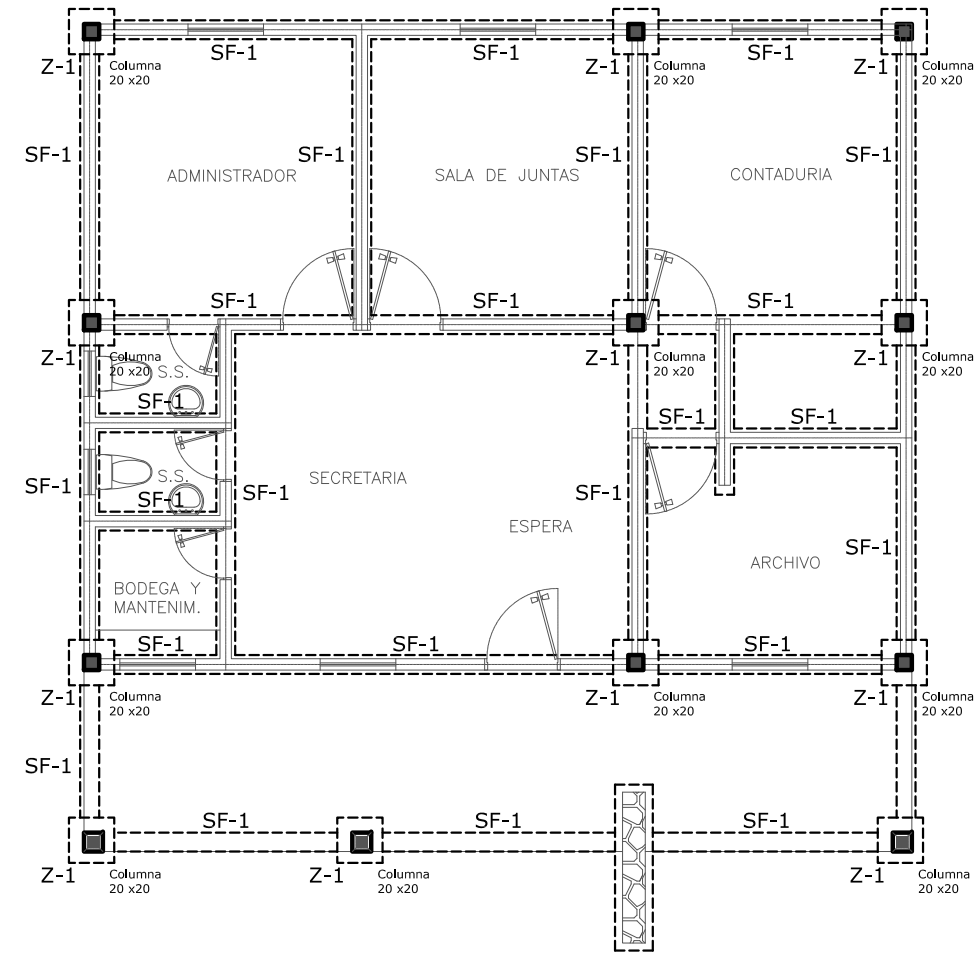




SIMBOLOGIA	
-----	Regla Pacha
-----	Costanera
=====	Cuarton
=====	Tijera



Planta Estructural de Techos
Administración ESC. 1:100



Planta de Fundaciones
Administración ESC. 1:100



UNIVERSIDAD DE EL SALVADOR
FACULTAD DE INGENIERIA Y ARQUITECTURA
ESCUELA DE ARQUITECTURA

PROYECTO:
"DISEÑO ARQUITECTÓNICO PARA EL PARQUE
ECOTURISTICO VISTA LAGO DE LA ASOCIACIÓN
COOPERATIVA LOS PINOS"

UBICACIÓN:
CANTÓN LOS PINOS, MUNICIPIO DE EL CONGO,
DEPARTAMENTO DE SANTA ANA, KM. 55 1/2 SOBRE
LA CARRETERA QUE DE SANTA ANA CONDUCE A
SONSONATE, VIA CERRO VERDE.

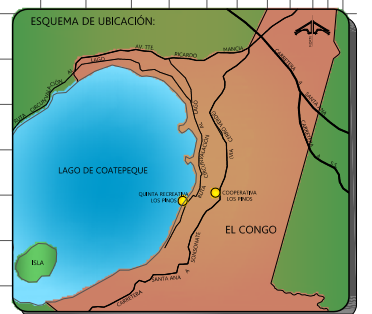
PRESENTAN:
GARCÍA FLORES, MARVIN ALEXANDER
QUIJANO, MARVIN GUSTAVO
RODRÍGUEZ MARTÍNEZ, JOSÉ MAURICIO

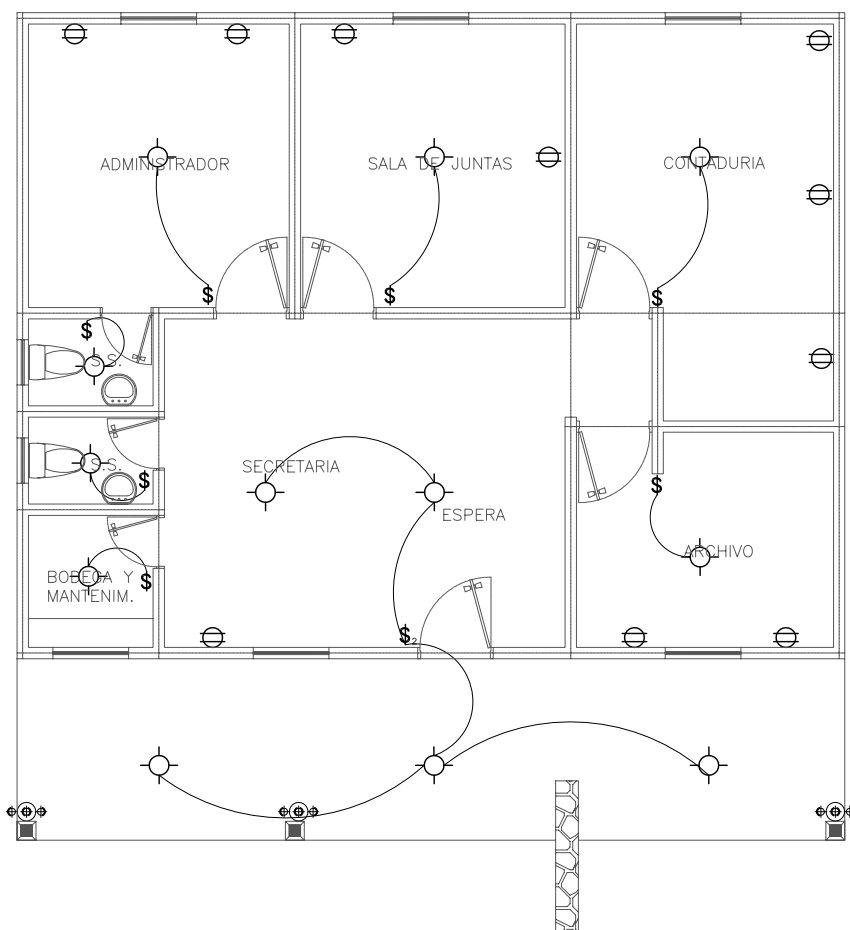
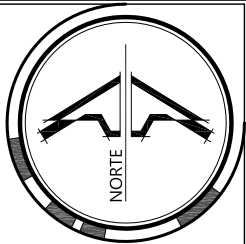
CONTENIDO:
PLANTA ESTRUCTURAL DE TECHOS ADMINISTRACIÓN
PLANTA DE FUNDACIONES DE ADMINISTRACIÓN

HÓJA:
10

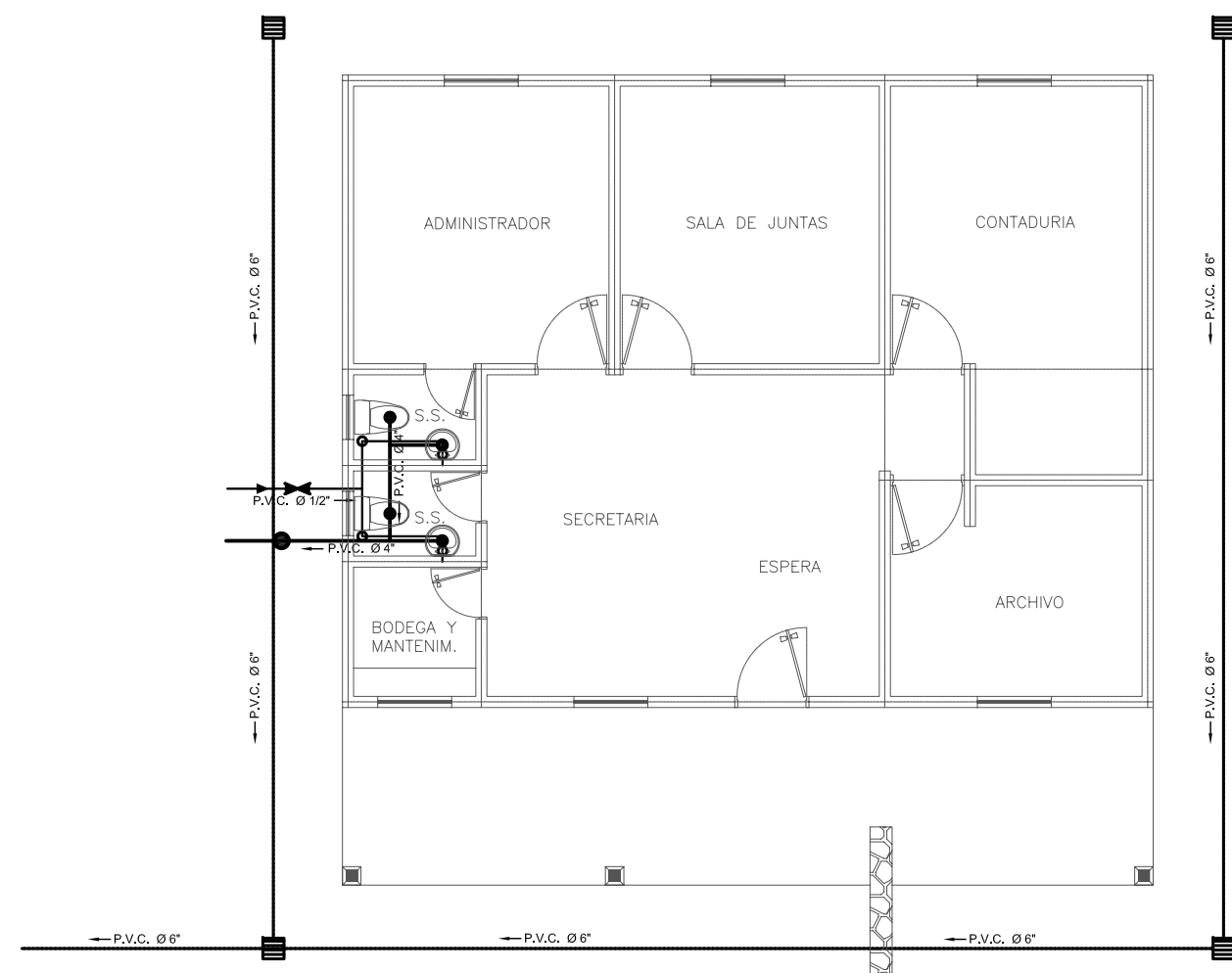
ESCALA: INDICADAS

FECHA: ABRIL 2013





Instalaciones Eléctricas
Administración ESC. 1:100



Instalaciones Hidráulicas
Administración ESC. 1:100

INSTALACIONES ELECTRICAS	
CLAVE	DESCRIPCION
	ACOMETIDA
	MEDIDOR
	TABLERO GENERAL
	LUMINARIA DE ROSCA SENCILLA
	LAMPARA DECORATIVA DE PARED
	CONDUCTOR
	INTERRUPTOR SENCILLO
	INTERRUPTOR DOBLE
	INTERRUPTOR DE CAMBIO
	TOMA CORRIENTE DE 110 V

INSTALACIONES HIDRAULICAS AGUA POTABLE	
CLAVE	DESCRIPCION
	ACOMETIDA
	MEDIDOR
	TUBERIA DE ABASTECIMIENTO
	GRIFO SENCILLO (SALIDA AP)
	GRIFO CON ROSCA P/ MANGERA
	SUBIDA AGUA POTABLE S.A.P.
	VALVULA DE CONTROL

AGUAS NEGRAS	
CLAVE	DESCRIPCION
	TUBERIA DE DRENAJE AN
	RECIBO DE AN
	BAJADA DE AN (B.A.N.)
	SIFON
	CAJA DE CONEXION
	CAJA RESUMIDERO CON TAPON INODORO

AGUAS LLUVIAS	
CLAVE	DESCRIPCION
	TUBERIA DE DRENAJE A LL
	CAJA RESUMIDERO CON PARRILLA
	CAJA RESUMIDERO CON TAPON INODORO
	BAJADA DE A LL (B.A.LL.)
	CAJA DE CONEXION



UNIVERSIDAD DE EL SALVADOR
FACULTAD DE INGENIERIA Y ARQUITECTURA
ESCUELA DE ARQUITECTURA

PROYECTO:
"DISEÑO ARQUITECTÓNICO PARA EL PARQUE ECOTURÍSTICO VISTA LAGO DE LA ASOCIACIÓN COOPERATIVA LOS PINOS"

UBICACIÓN:
CANTÓN LOS PINOS, MUNICIPIO DE EL CONGO, DEPARTAMENTO DE SANTA ANA, KM. 55 1/2 SOBRE LA CARRETERA QUE DE SANTA ANA CONDUCE A SONSONATE, VIA CERRO VERDE.

PRESENTAN:
GARCÍA FLORES, MARVIN ALEXANDER
QUIJANO, MARVIN GUSTAVO
RODRÍGUEZ MARTINEZ, JOSÉ MAURICIO

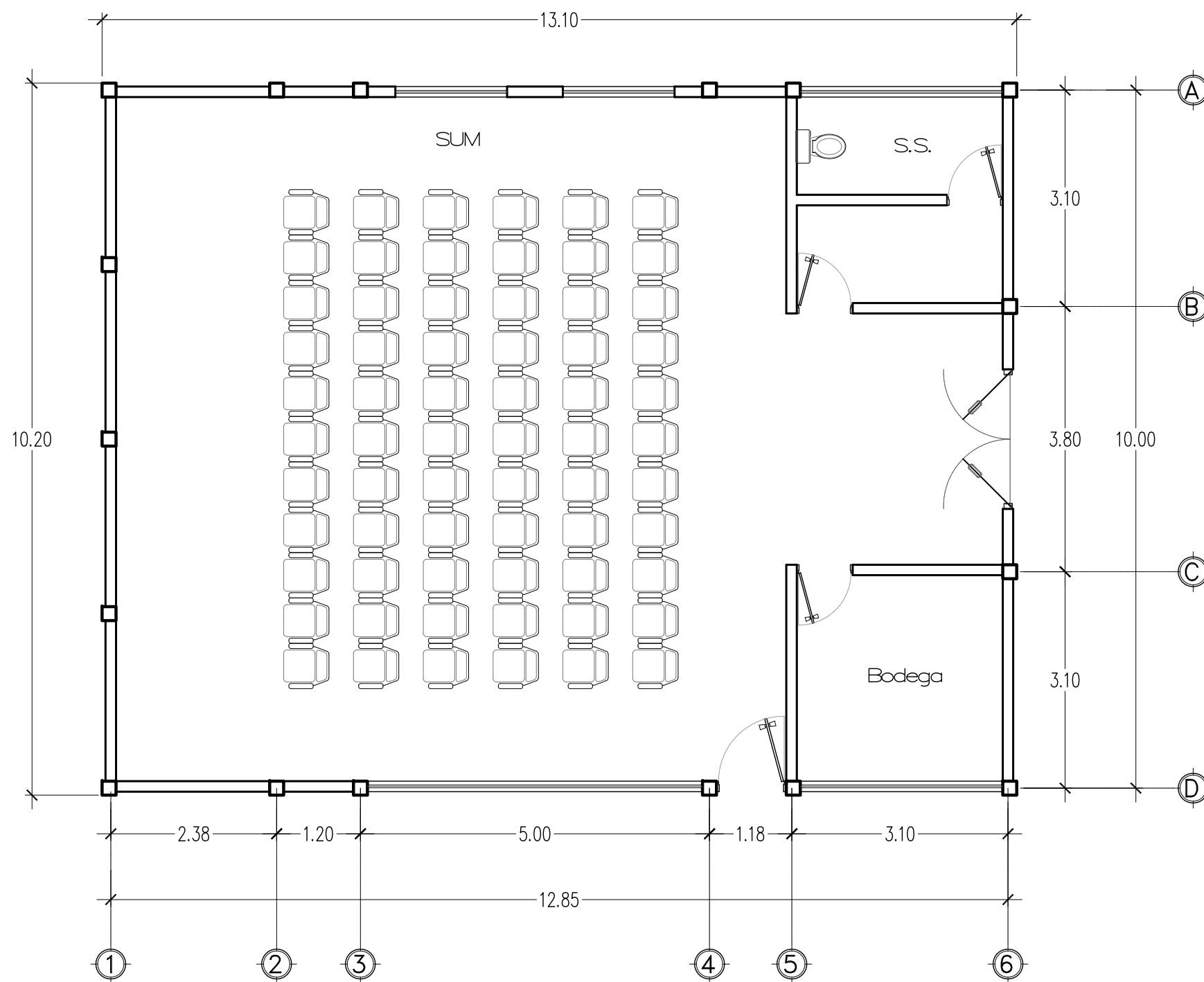
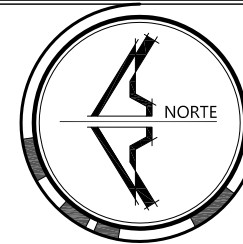
CONTENIDO:
INSTALACIONES ELÉCTRICAS ADMINISTRACIÓN
INSTALACIONES HIDRÁULICAS ADMINISTRACIÓN
CUADROS DE SIMBOLOGÍA

HÓJA:
11

ESCALA: INDICADAS

FECHA: ABRIL 2013





Planta Arquitectonica Actual
Salón de Usos Múltiples ESC. 1:75



PROYECTO:
"DISEÑO ARQUITECTÓNICO PARA EL PARQUE
ECOTURÍSTICO VISTA LAGO DE LA ASOCIACIÓN
COOPERATIVA LOS PINOS"

UBICACIÓN:
CANTÓN LOS PINOS, MUNICIPIO DE EL CONGO,
DEPARTAMENTO DE SANTA ANA, KM. 55 1/2 SOBRE
LA CARRETERA QUE DE SANTA ANA CONDUCE A
SONSONATE, VIA CERRO VERDE.

PRESENTAN:
GARCÍA FLORES, MARVIN ALEXANDER
QUIJANO, MARVIN GUSTAVO
RODRÍGUEZ MARTÍNEZ, JOSÉ MAURICIO

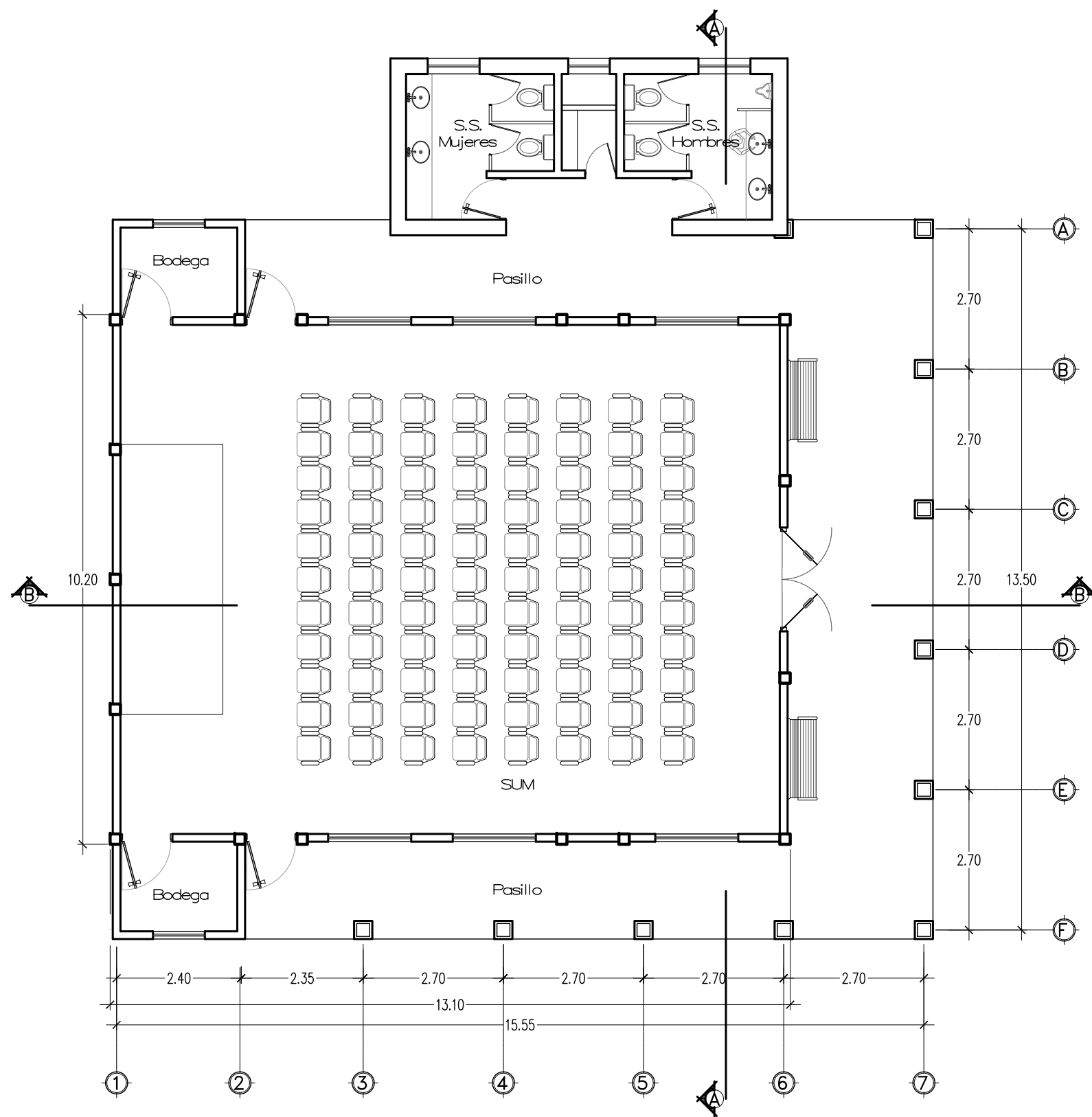
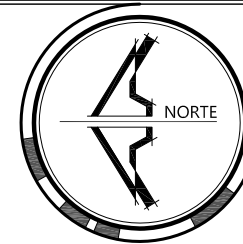
CONTENIDO:
PLANTA ARQUITECTÓNICA ACTUAL
SALÓN DE USOS MÚLTIPLES EN QUINTA RECREATIVA

HÓJA:
12

ESCALA:
INDICADAS

FECHA:
ABRIL 2013





Planta Arquitectónica Propuesta
Salón de Usos Múltiples ESC. 1:100



PROYECTO:
"DISEÑO ARQUITECTÓNICO PARA EL PARQUE ECOTURÍSTICO VISTA LAGO DE LA ASOCIACIÓN COOPERATIVA LOS PINOS"

UBICACIÓN:
CANTÓN LOS PINOS, MUNICIPIO DE EL CONGO, DEPARTAMENTO DE SANTA ANA, KM. 55 1/2 SOBRE LA CARRETERA QUE DE SANTA ANA CONDUCE A SONSONATE, VIA CERRO VERDE.

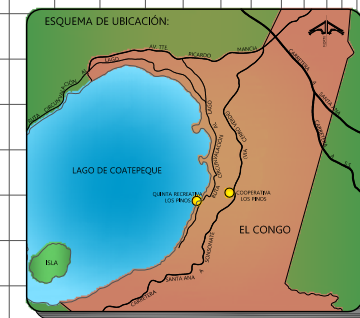
PRESENTAN:
GARCÍA FLORES, MARVIN ALEXANDER
QUIJANO, MARVIN GUSTAVO
RODRÍGUEZ MARTÍNEZ, JOSÉ MAURICIO

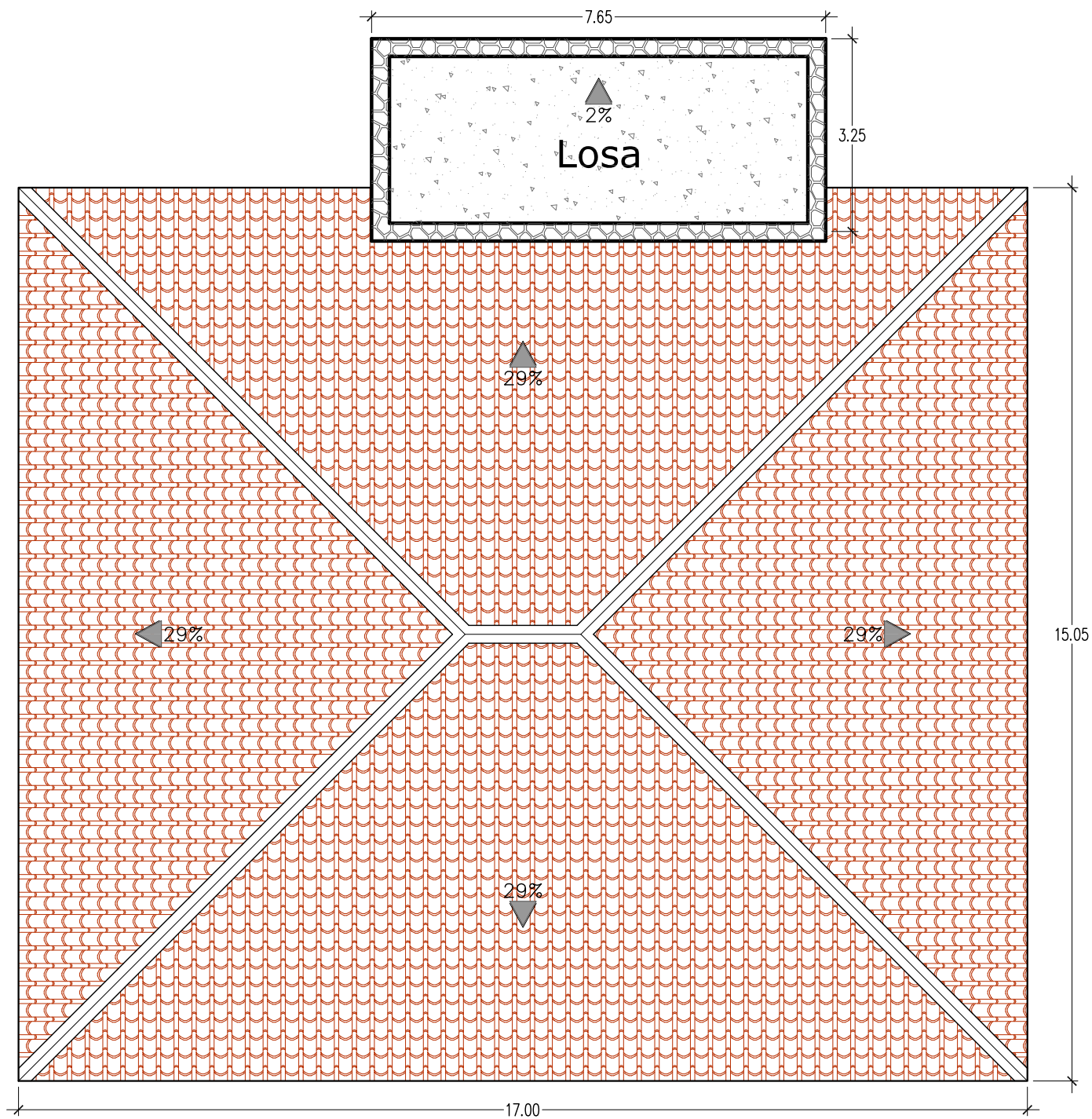
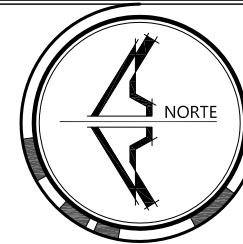
CONTENIDO:
PLANTA ARQUITECTÓNICA PROPUESTA
SALÓN DE USOS MÚLTIPLES EN QUINTA RECREATIVA

HÓJA:
13

ESCALA: INDICADAS

FECHA: ABRIL 2013





Planta de Techos Propuesta
Salón de Usos Múltiples ESC. 1:100



PROYECTO:
"DISEÑO ARQUITECTÓNICO PARA EL PARQUE ECOTURÍSTICO VISTA LAGO DE LA ASOCIACIÓN COOPERATIVA LOS PINOS"

UBICACIÓN:
CANTÓN LOS PINOS, MUNICIPIO DE EL CONGO, DEPARTAMENTO DE SANTA ANA, KM. 55 1/2 SOBRE LA CARRETERA QUE DE SANTA ANA CONDUCE A SONSONATE, VIA CERRO VERDE.

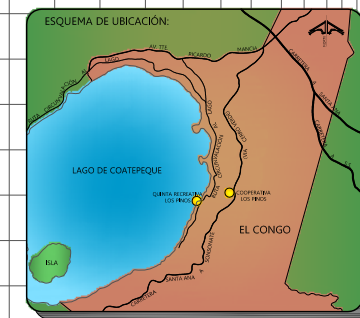
PRESENTAN:
GARCÍA FLORES, MARVIN ALEXANDER
QUIJANO, MARVIN GUSTAVO
RODRÍGUEZ MARTÍNEZ, JOSÉ MAURICIO

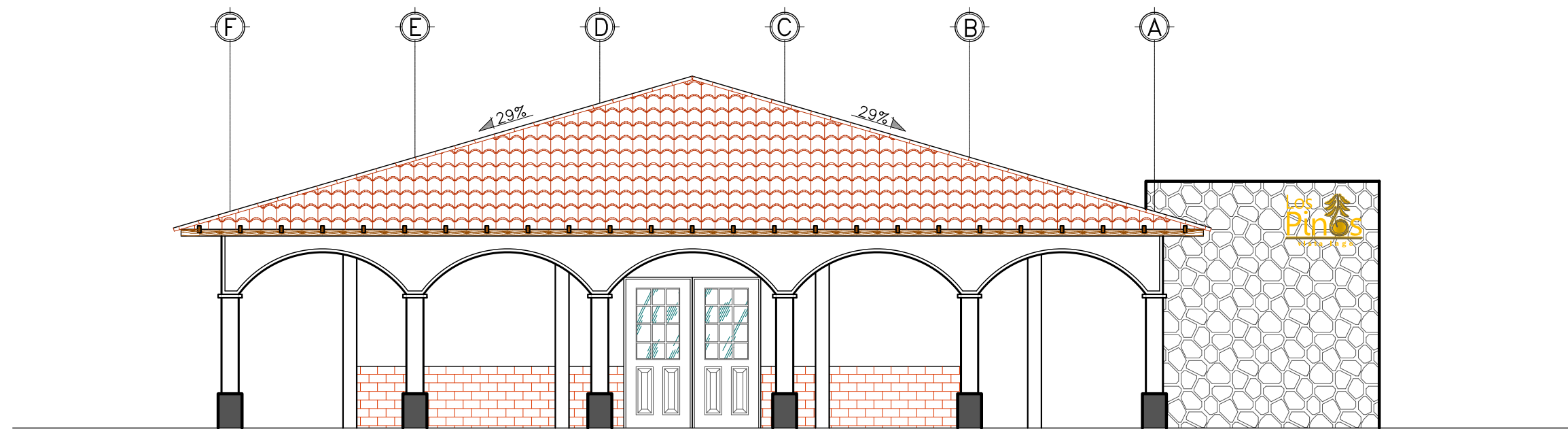
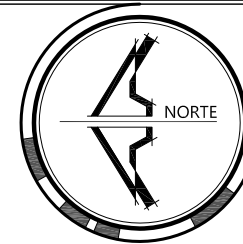
CONTENIDO:
PLANTA DE TECHOS PROPUESTA
SALÓN DE USOS MÚLTIPLES EN QUINTA RECREATIVA

HÓJA:
14

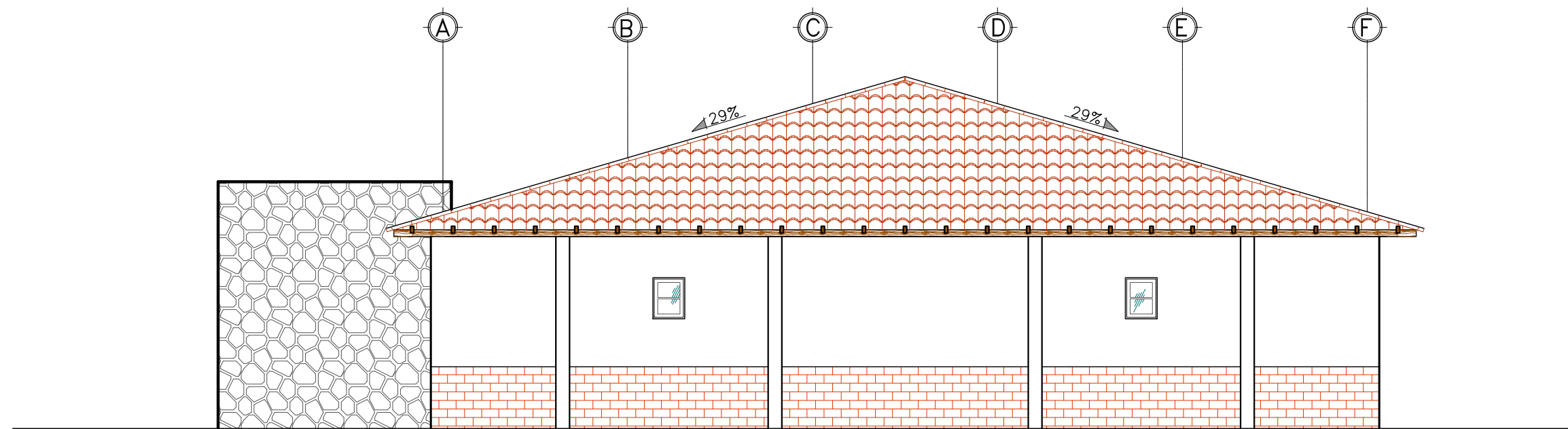
ESCALA:
INDICADAS

FECHA:
ABRIL 2013





Fachada Principal
Salón de Usos Múltiples ESC. 1:75



Fachada Posterior
Salón de Usos Múltiples ESC. 1:75



PROYECTO:
"DISEÑO ARQUITECTÓNICO PARA EL PARQUE ECOTURÍSTICO VISTA LAGO DE LA ASOCIACIÓN COOPERATIVA LOS PINOS"

UBICACIÓN:
CANTÓN LOS PINOS, MUNICIPIO DE EL CONGO, DEPARTAMENTO DE SANTA ANA, KM. 55 1/2 SOBRE LA CARRETERA QUE DE SANTA ANA CONDUCE A SONSONATE, VIA CERRO VERDE.

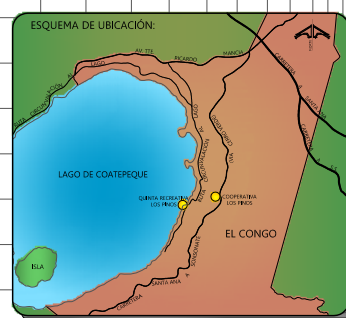
PRESENTAN:
GARCÍA FLORES, MARVIN ALEXANDER
QUIJANO, MARVIN GUSTAVO
RODRÍGUEZ MARTÍNEZ, JOSÉ MAURICIO

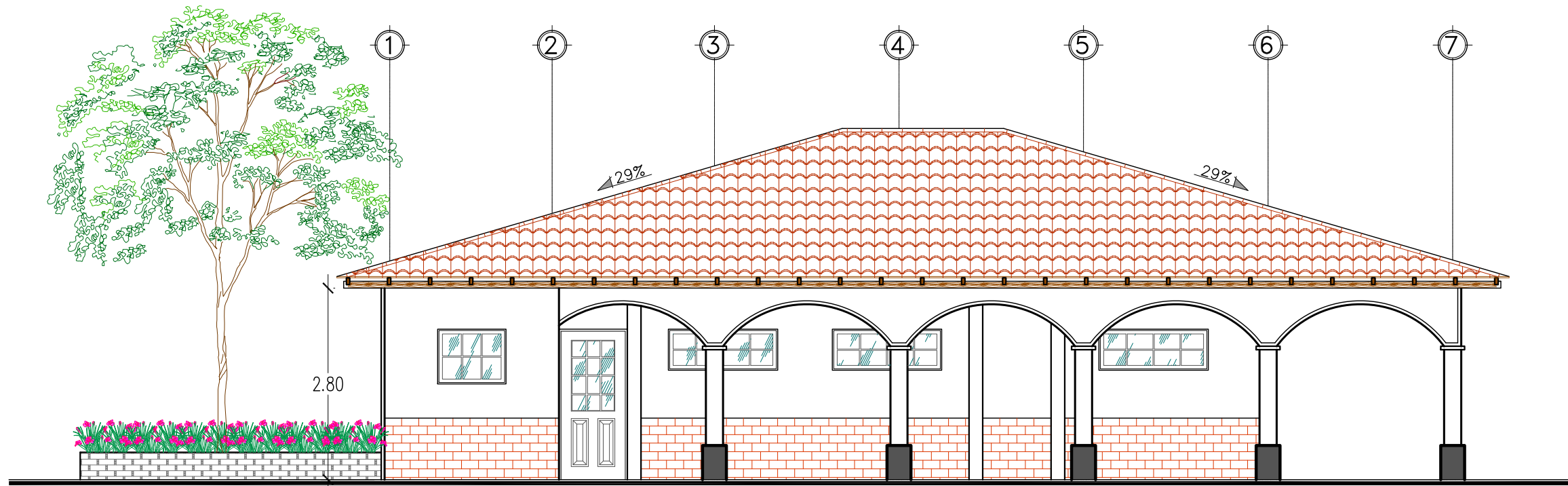

CONTENIDO:
FACHADA PRINCIPAL SALÓN DE USOS MÚLTIPLES
FACHADA POSTERIOR SALÓN DE USOS MÚLTIPLES

HÓJA:
15

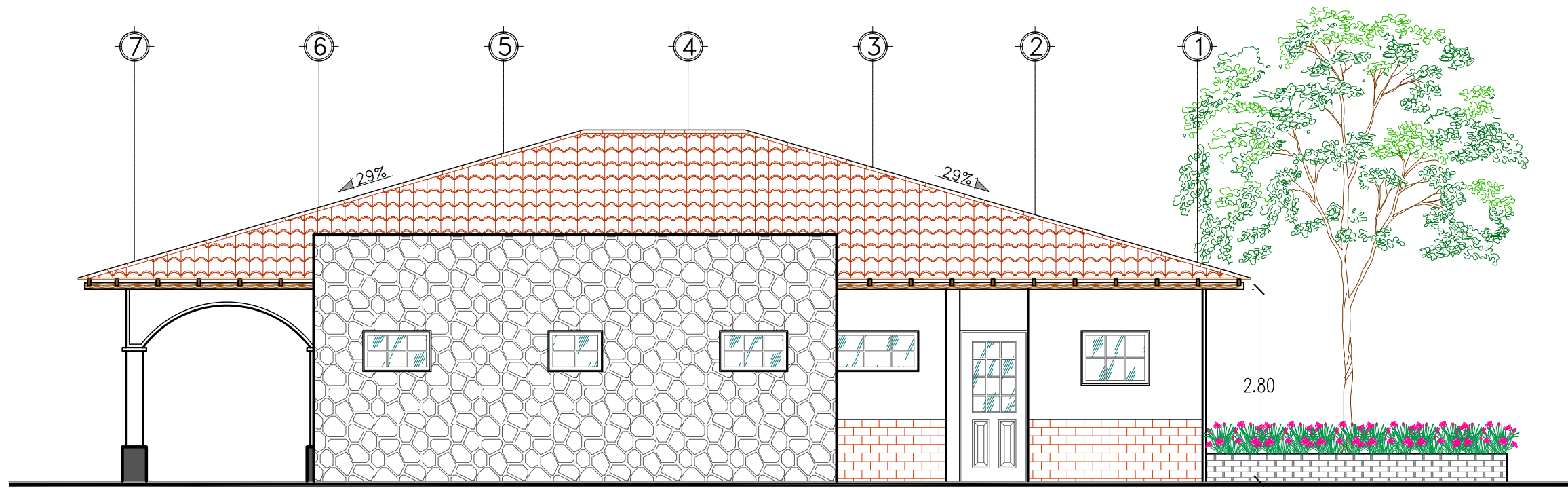
ESCALA:
INDICADAS

FECHA:
ABRIL 2013





Fachada Lateral Este
Salón de Usos Múltiples ESC. 1:75



Fachada Lateral Oeste
Salón de Usos Múltiples ESC. 1:75



UNIVERSIDAD DE EL SALVADOR
FACULTAD DE INGENIERÍA Y ARQUITECTURA
ESCUELA DE ARQUITECTURA

PROYECTO:
"DISEÑO ARQUITECTÓNICO PARA EL PARQUE
ECOTURÍSTICO VISTA LAGO DE LA ASOCIACIÓN
COOPERATIVA LOS PINOS"

UBICACIÓN:
CANTÓN LOS PINOS, MUNICIPIO DE EL CONGO,
DEPARTAMENTO DE SANTA ANA, KM. 55 1/2 SOBRE
LA CARRETERA QUE DE SANTA ANA CONDUCE A
SONSONATE, VÍA CERRO VERDE.

PRESENTAN:
GARCÍA FLORES, MARVIN ALEXANDER
QUIJANO, MARVIN GUSTAVO
RODRÍGUEZ MARTÍNEZ, JOSÉ MAURICIO

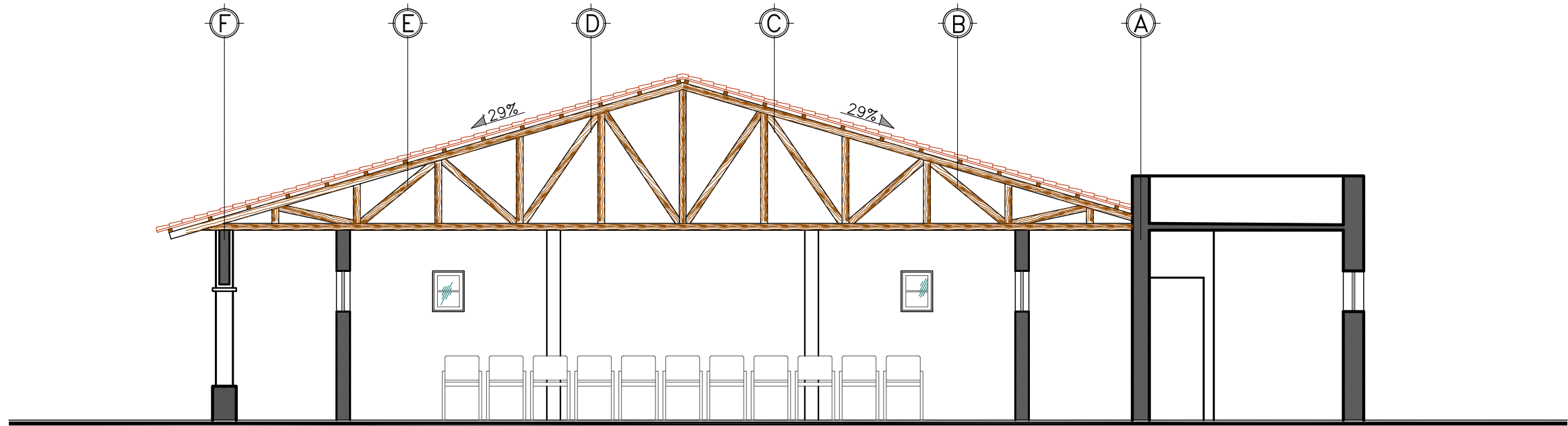

CONTENIDO:
FACHADA LATERAL ESTE SALÓN DE USOS MÚLTIPLES
FACHADA LATERAL OESTE SALÓN DE USOS MÚLTIPLES

HÓJA:
16

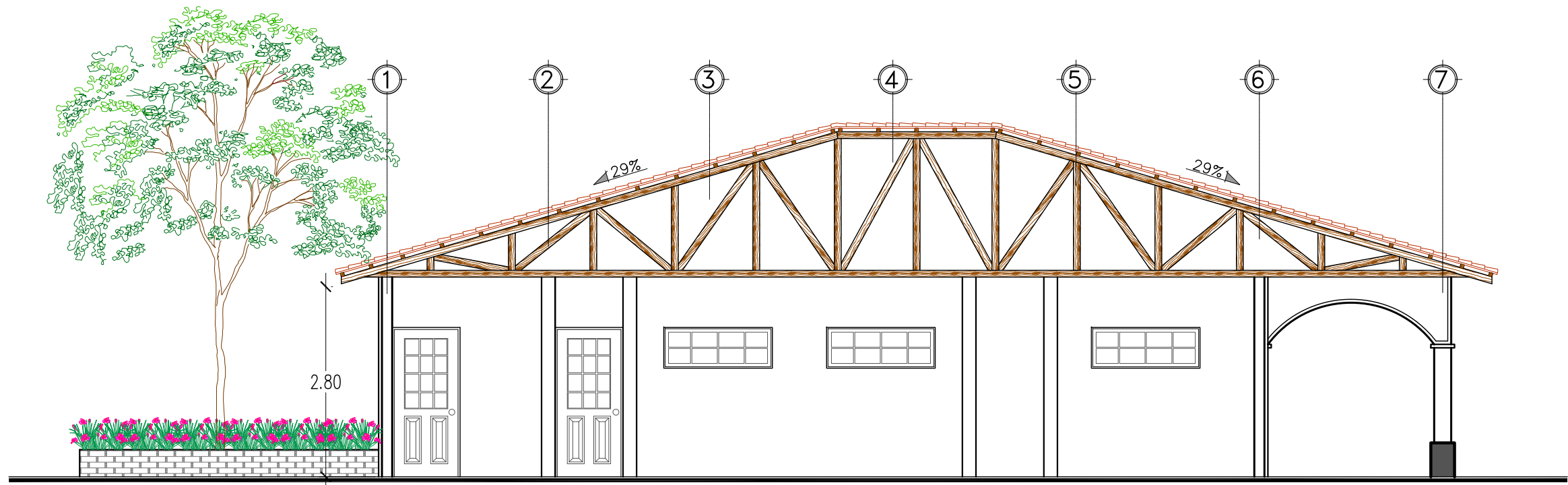
ESCALA: INDICADAS

FECHA: ABRIL 2013





Sección A-A
Salón de Usos Múltiples ESC. 1:75



Sección B-B
Salón de Usos Múltiples ESC. 1:75



PROYECTO:
"DISEÑO ARQUITECTÓNICO PARA EL PARQUE ECOTURÍSTICO VISTA LAGO DE LA ASOCIACIÓN COOPERATIVA LOS PINOS"

UBICACIÓN:
CANTÓN LOS PINOS, MUNICIPIO DE EL CONGO, DEPARTAMENTO DE SANTA ANA, KM. 55 1/2 SOBRE LA CARRETERA QUE DE SANTA ANA CONDUCE A SONSONATE, VIA CERRO VERDE.

PRESENTAN:
GARCÍA FLORES, MARVIN ALEXANDER
QUIJANO, MARVIN GUSTAVO
RODRÍGUEZ MARTÍNEZ, JOSÉ MAURICIO

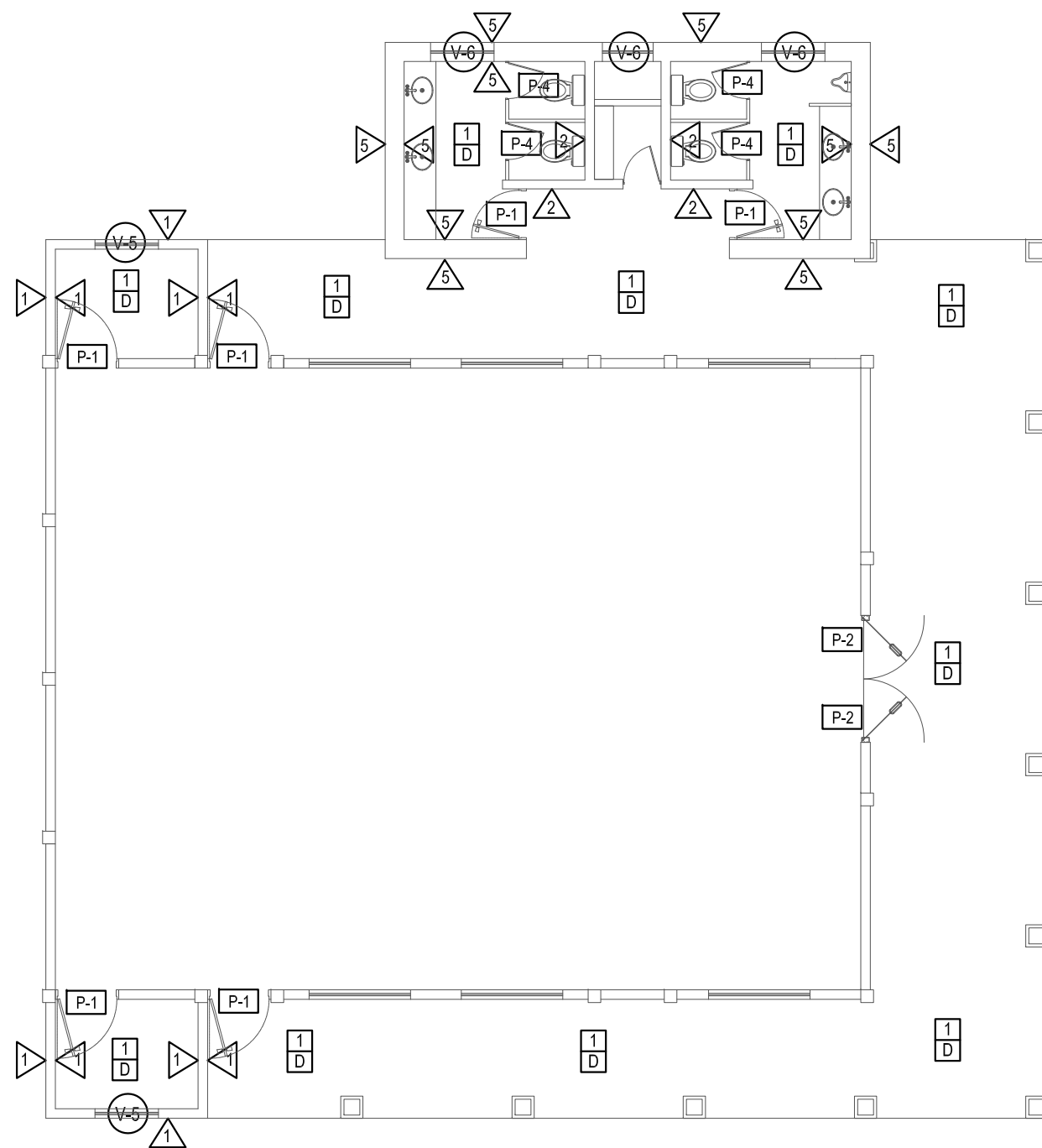
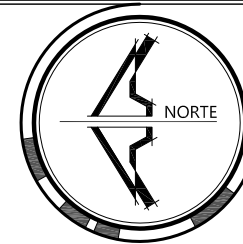
CONTENIDO:
SECCIÓN A-A SALÓN DE USOS MÚLTIPLES
SECCIÓN B-B SALÓN DE USOS MÚLTIPLES

HÓJA:
17

ESCALA: INDICADAS

FECHA: ABRIL 2013





Planta de Acabados
Salón de Usos Múltiples ESC. 1:100

CUADRO DE PAREDES	
SIMBOLO	DESCRIPCION
	PAREDES REPELLADAS, AFINADAS Y PINTADAS
	AZULEJO CENTROAMERICANO EN ALTURA 1.80 MTS. EN DUCHAS 0.20X0.30
	PARED DE LADRILLO DE BARRO COCIDO VISTO Y SISADO h:1.00m. Y MADERA
	PARED DE PIEDRA EN BRUTO VISTA
	PARED DE LADRILLO DE BARRO COCIDO VISTO Y SISADO h:1.00m. LUEGO R.A.P
	PARED DE MADERA BARNIZADA
	PASAMANO DE MADERA BARNIZADA

CUADRO DE PISOS Y CIELOS			
SIMBOLO	DESCRIPCION	SIMBOLO	DESCRIPCION
	CERAMICA CENTROAMERICANA 0.33X0.33		ESTRUCTURA DE MADERA VISTA DE CONACASTE
	CONCRETO SIMPLE		PLACAS DE FIBROCEMENTO COLOR BLANCO Y ESTRUCTURA DE MADERA VISTA
	LADRILLO CERAMICA ANTIDESLIZANTE 0.33X0.33		PERGOLAS DE MADERA DE CONACASTE
	LADRILLO DE BARRO 0.25X0.25 A DEFINIR EN OBRA		
	CONCRETO ESTAMPADO		
	PISO DE MADERA		

CUADRO DE VENTANAS				
SIMBOLO	ANCHO	ALTO	REPISA	DESCRIPCION
	0.80	1.00	1.20	MARCO DE MADERA Y VIDRIO
	0.60	0.60	1.80	MARCO DE MADERA Y VIDRIO

CUADRO DE PUERTAS			
SIMBOLO	ANCHO	ALTO	DESCRIPCION
	0.90	2.10	PUERTA DE MADERA PREFABRICADA 6 TABLEROS
	1.80	2.10	PUERTA MARCO DE MADERA Y VIDRIO NEVADO
	0.90	2.10	PUERTA DOBLE FORRO DE PLYWOOD
	0.60	2.10	PUERTA DOBLE FORRO DE PLYWOOD



UNIVERSIDAD DE EL SALVADOR
FACULTAD DE INGENIERIA Y ARQUITECTURA
ESCUELA DE ARQUITECTURA

PROYECTO:
"DISEÑO ARQUITECTÓNICO PARA EL PARQUE ECOTURÍSTICO VISTA LAGO DE LA ASOCIACIÓN COOPERATIVA LOS PINOS"

UBICACIÓN:
CANTÓN LOS PINOS, MUNICIPIO DE EL CONGO, DEPARTAMENTO DE SANTA ANA, KM. 55 1/2 SOBRE LA CARRETERA QUE DE SANTA ANA CONDUCE A SONSONATE, VIA CERRO VERDE.

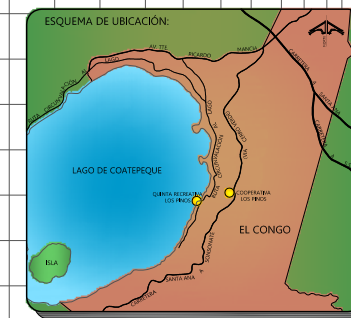
PRESENTAN:
GARCÍA FLORES, MARVIN ALEXANDER
QUIJANO, MARVIN GUSTAVO
RODRÍGUEZ MARTÍNEZ, JOSÉ MAURICIO

CONTENIDO:
PLANTA DE ACABADOS DE USOS MÚLTIPLES
CUADROS DE ACABADOS ARQUITECTONICOS

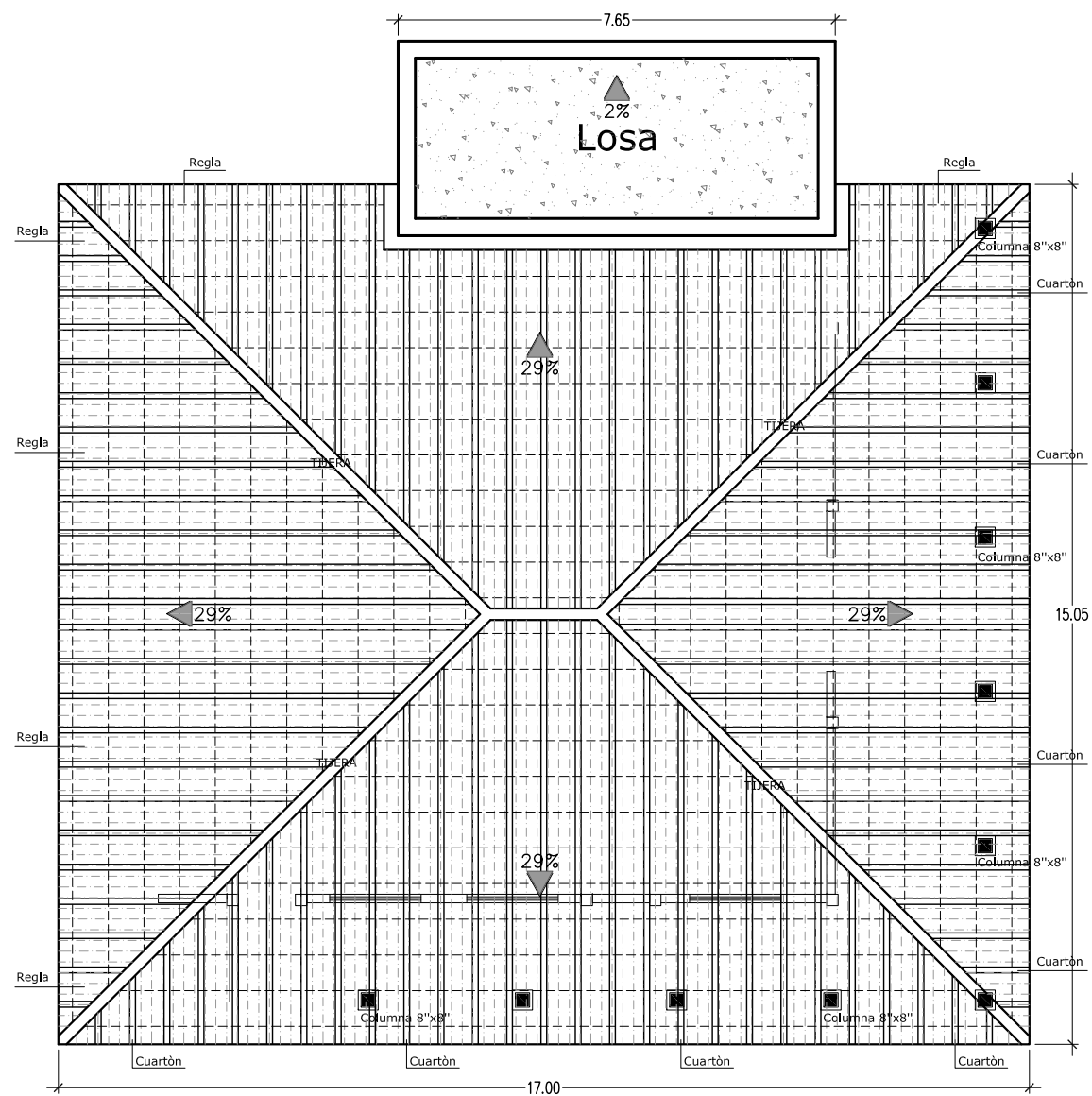
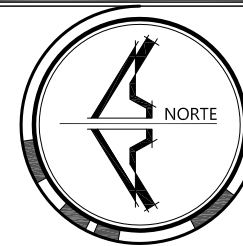
HÓJA:
18

ESCALA:
INDICADAS

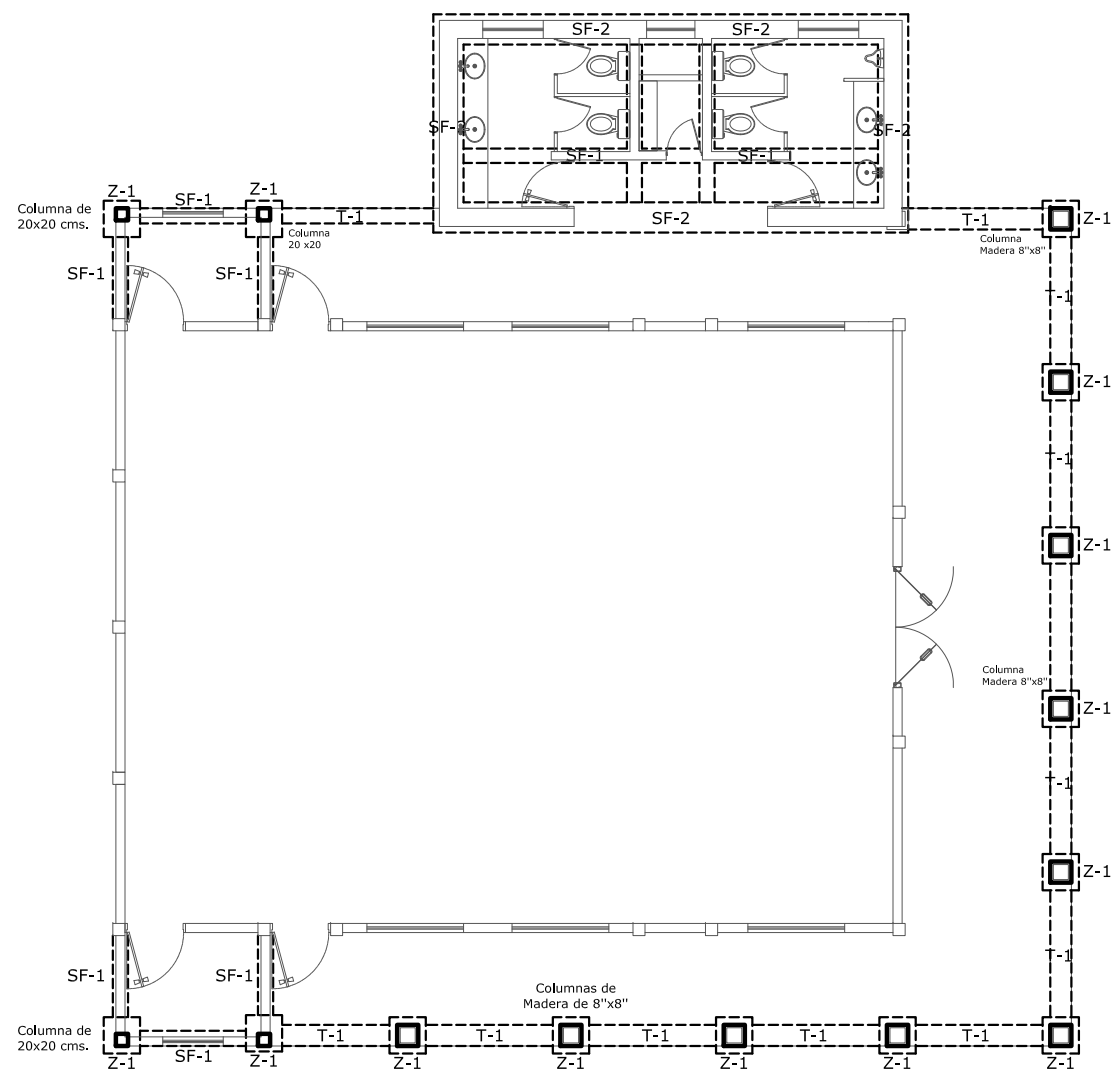
FECHA:
ABRIL 2013



SIMBOLOGIA	
	Regla Pacha
	Costanera
	Cuarton
	Tijera



Planta Estructural de Techos
Salón de Usos Múltiples ESC. 1:125



Planta de Fundaciones
Salón de Usos Múltiples ESC. 1:125



PROYECTO:
"DISEÑO ARQUITECTÓNICO PARA EL PARQUE ECOTURÍSTICO VISTA LAGO DE LA ASOCIACIÓN COOPERATIVA LOS PINOS"

UBICACIÓN:
CANTÓN LOS PINOS, MUNICIPIO DE EL CONGO, DEPARTAMENTO DE SANTA ANA, KM. 55 1/2 SOBRE LA CARRETERA QUE DE SANTA ANA CONDUCE A SONSONATE, VIA CERRO VERDE.

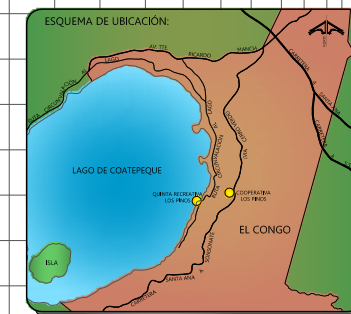
PRESENTAN:
GARCÍA FLORES, MARVIN ALEXANDER
QUIJANO, MARVIN GUSTAVO
RODRÍGUEZ MARTÍNEZ, JOSÉ MAURICIO

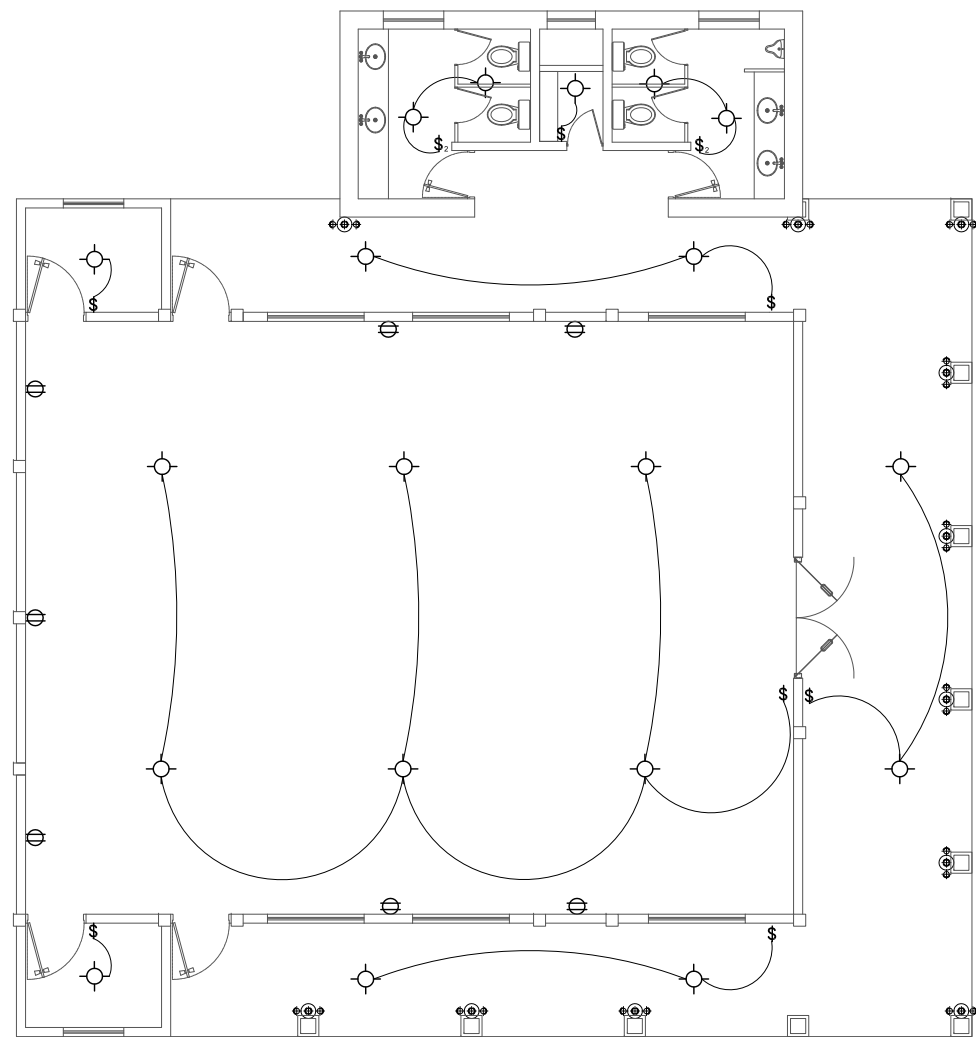
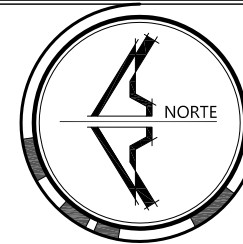
CONTENIDO:
PLANTA ESTRUCTURAL DE TECHOS SALÓN USOS MÚLTIPLES
PLANTA DE FUNDACIONES SALÓN DE USOS MÚLTIPLES

HÓJA:
19

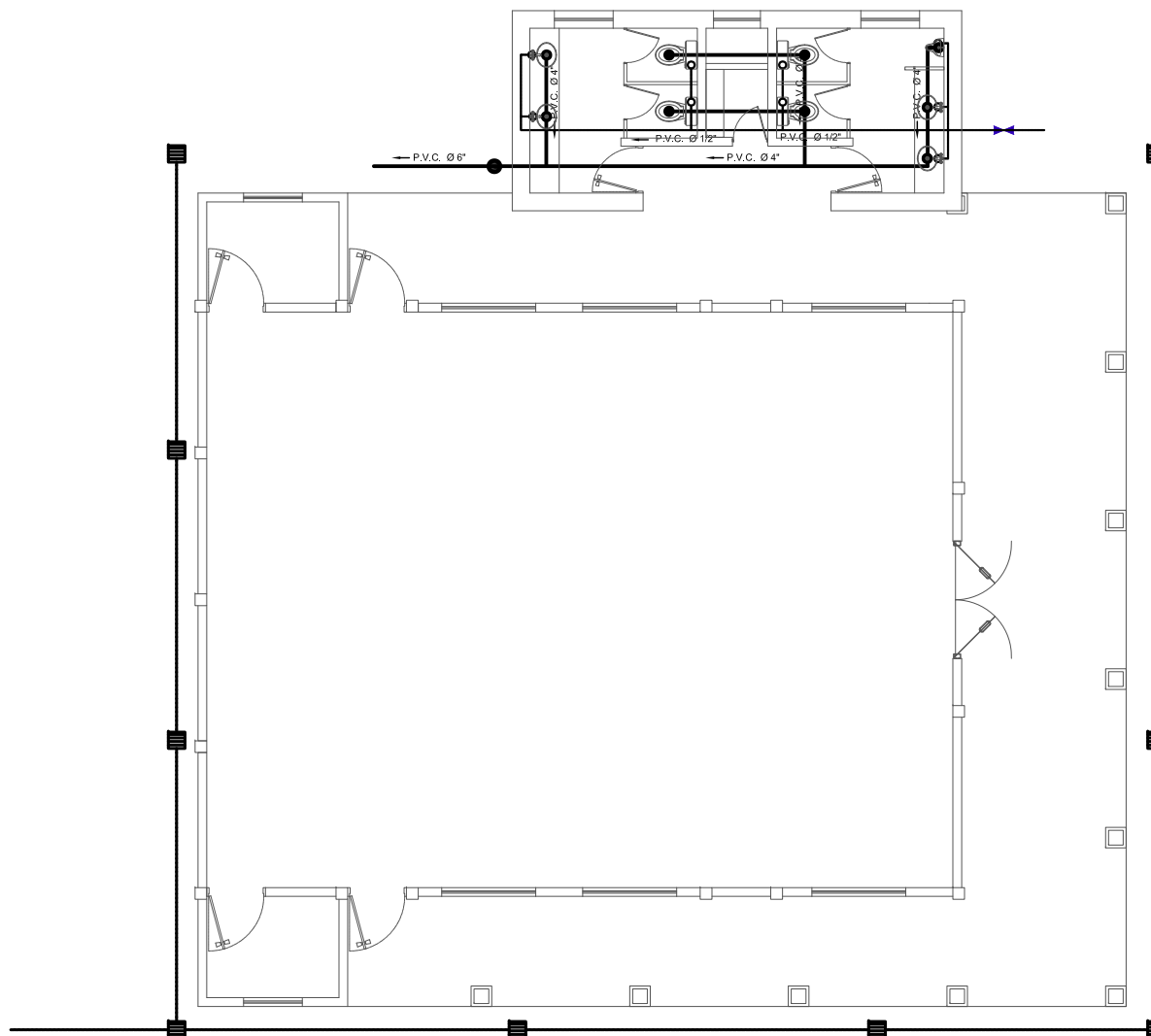
ESCALA: INDICADAS

FECHA: ABRIL 2013





Instalaciones Eléctricas
Salón de Usos Múltiples ESC. 1:125



Instalaciones Hidráulicas
Salón de Usos Múltiples ESC. 1:125

INSTALACIONES ELECTRICAS	
CLAVE	DESCRIPCION
	ACOMETIDA
	MEDIDOR
	TABLERO GENERAL
	LUMINARIA DE ROSCA SENCILLA
	LAMPARA DECORATIVA DE PARED
	CONDUCTOR
	INTERRUPTOR SENCILLO
	INTERRUPTOR DOBLE
	INTERRUPTOR DE CAMBIO
	TOMA CORRIENTE DE 110 V

AGUAS POTABLE	
CLAVE	DESCRIPCION
	ACOMETIDA
	MEDIDOR
	TUBERIA DE ABASTECIMIENTO
	GRIFO SENCILLO (SALIDA AP)
	GRIFO CON ROSCA P/ MANGERA
	SUBIDA AGUA POTABLE S.A.P.
	VALVULA DE CONTROL

AGUAS NEGRAS	
CLAVE	DESCRIPCION
	TUBERIA DE DRENAJE AN
	RECIBO DE AN
	BAJADA DE AN (B.A.N.)
	SIFON
	CAJA DE CONEXION
	CAJA RESUMIDERO CON TAPON INODORO

AGUAS LLUVIAS	
CLAVE	DESCRIPCION
	TUBERIA DE DRENAJE A LL
	CAJA RESUMIDERO CON PARRILLA
	CAJA RESUMIDERO CON TAPON INODORO
	BAJADA DE A LL (B.A.LL.)
	CAJA DE CONEXION



UNIVERSIDAD DE EL SALVADOR
FACULTAD DE INGENIERIA Y ARQUITECTURA
ESCUELA DE ARQUITECTURA

PROYECTO:
"DISEÑO ARQUITECTÓNICO PARA EL PARQUE ECOTURÍSTICO VISTA LAGO DE LA ASOCIACIÓN COOPERATIVA LOS PINOS"

UBICACIÓN:
CANTÓN LOS PINOS, MUNICIPIO DE EL CONGO, DEPARTAMENTO DE SANTA ANA, KM. 55 1/2 SOBRE LA CARRETERA QUE DE SANTA ANA CONDUCE A SONSONATE, VIA CERRO VERDE.

PRESENTAN:
GARCÍA FLORES, MARVIN ALEXANDER
QUIJANO, MARVIN GUSTAVO
RODRÍGUEZ MARTINEZ, JOSÉ MAURICIO

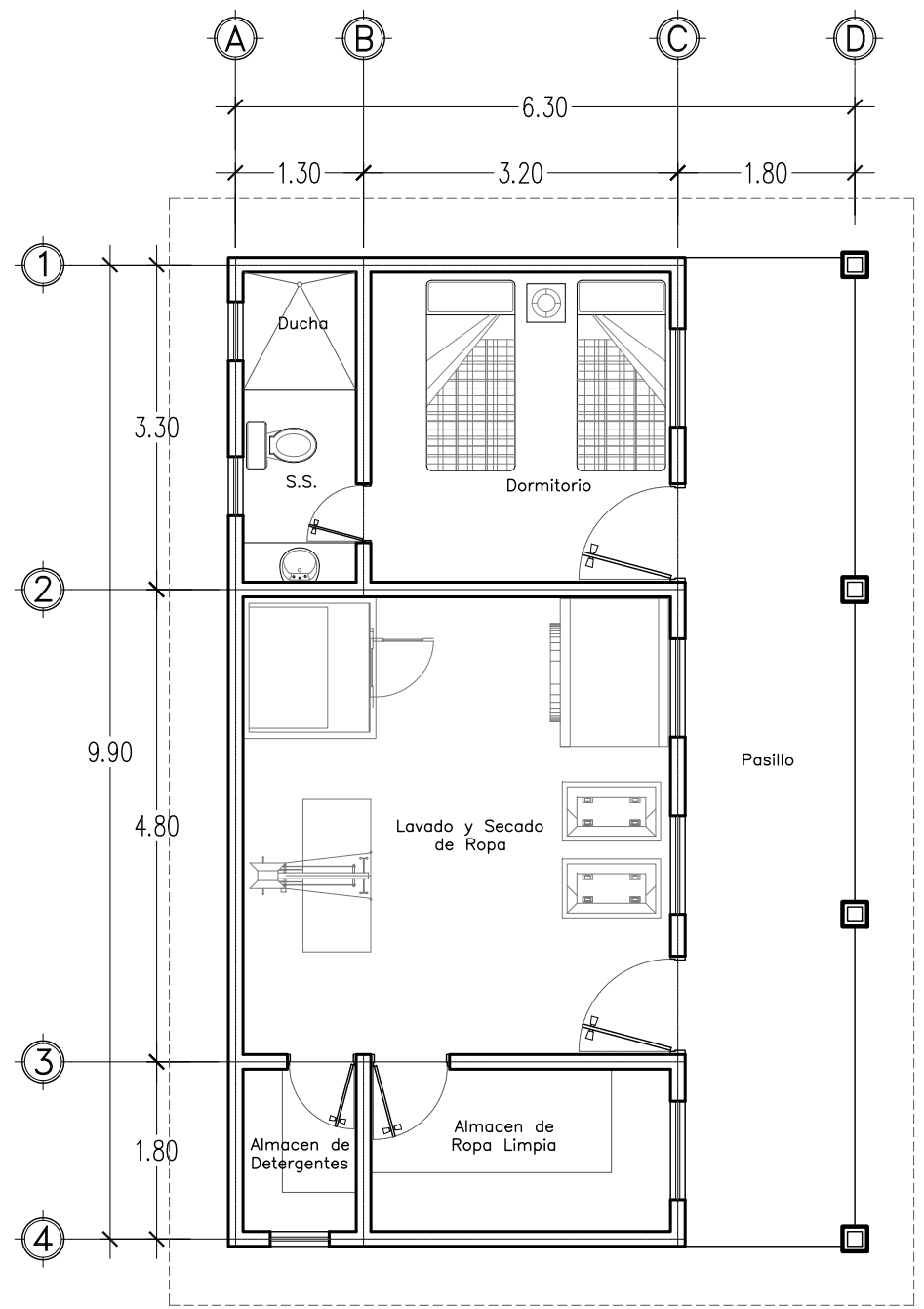
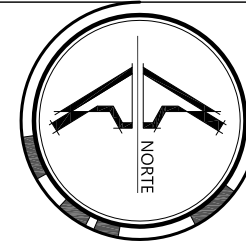
CONTENIDO:
INSTALACIONES ELÉCTRICAS SALÓN DE USOS MÚLTIPLES
INSTALACIONES HIDRÁULICAS SALÓN DE USOS MÚLTIPLES

HÓJA:
20

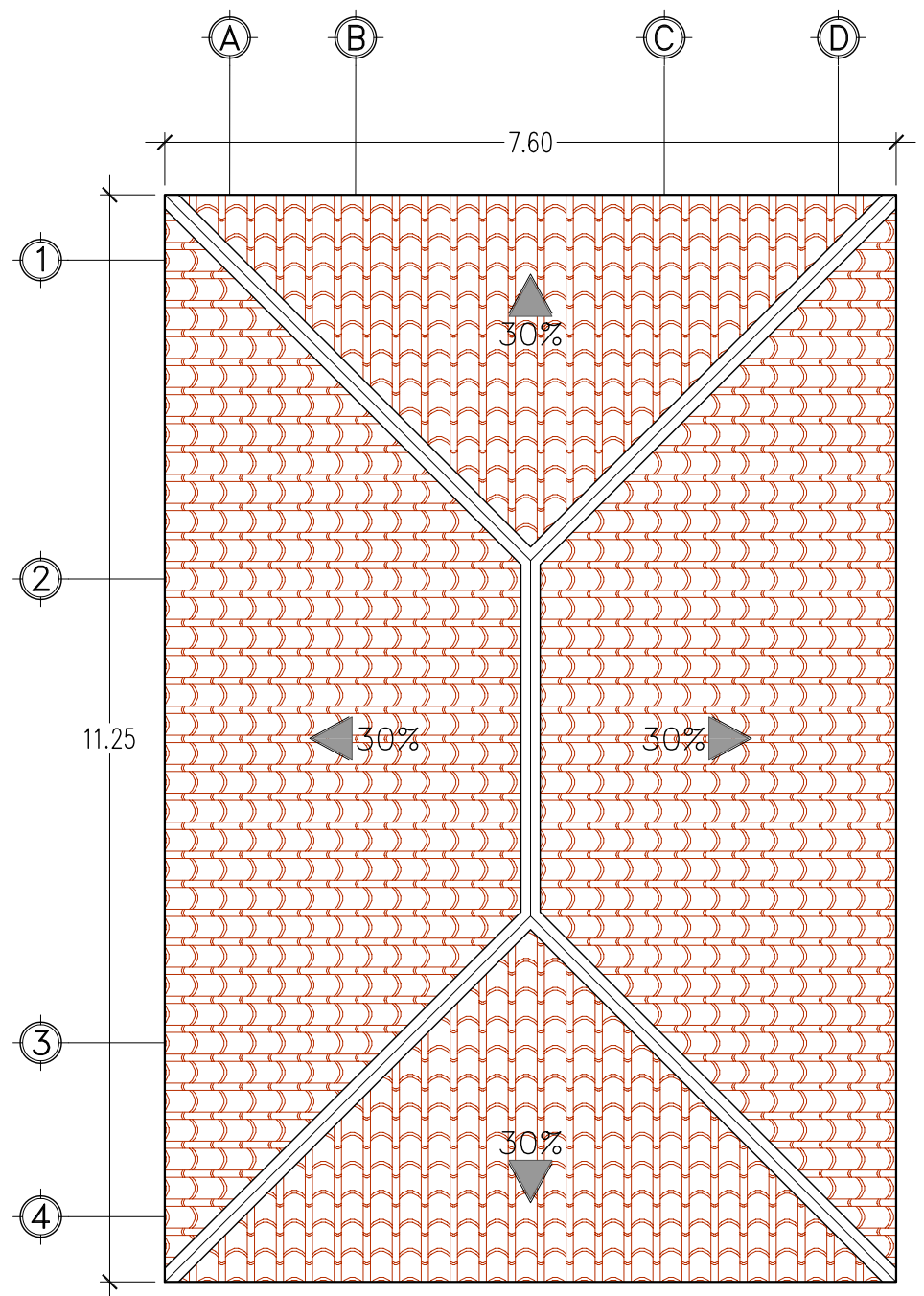
ESCALA: INDICADAS

FECHA: ABRIL 2013





Planta Arquitectonica
 Lavanderia - Dormitorio de Vigilante _____ ESC. 1:75



Planta de Techos
 Lavanderia - Dormitorio de Vigilante _____ ESC. 1:75



PROYECTO:
 "DISEÑO ARQUITECTÓNICO PARA EL PARQUE ECOTURÍSTICO VISTA LAGO DE LA ASOCIACIÓN COOPERATIVA LOS PINOS"

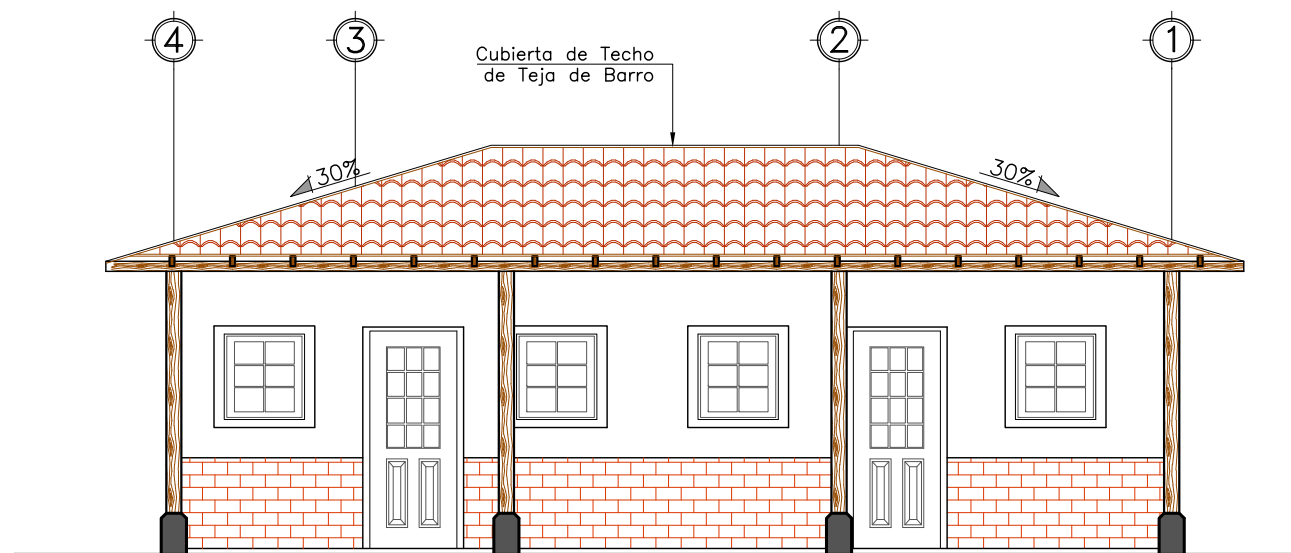
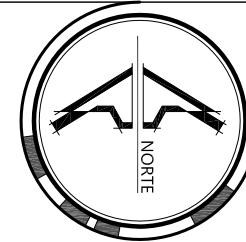
UBICACIÓN:
 CANTÓN LOS PINOS, MUNICIPIO DE EL CONGO, DEPARTAMENTO DE SANTA ANA, KM. 55 1/2 SOBRE LA CARRETERA QUE DE SANTA ANA CONDUCE A SONSONATE, VIA CERRO VERDE.

PRESENTAN:
 GARCÍA FLORES, MARVIN ALEXANDER
 QUIJANO, MARVIN GUSTAVO
 RODRÍGUEZ MARTÍNEZ, JOSÉ MAURICIO

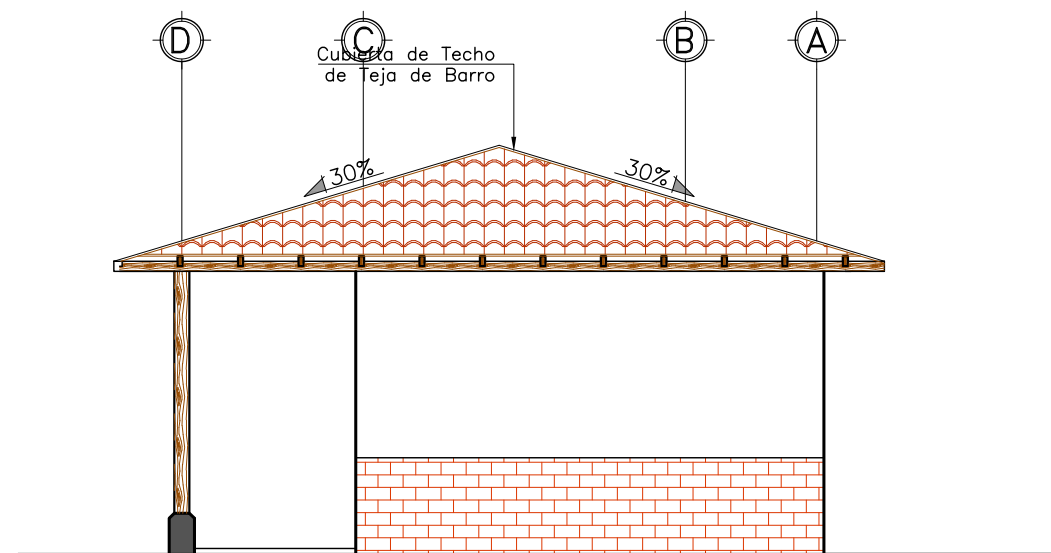
CONTENIDO:
 PLANTA ARQUITECTÓNICA Y PLANTA DE TECHOS DE LAVANDERÍA - CABAÑA DE VIGILANTE

HOJA: **21**
 ESCALA: INDICADAS
 FECHA: ABRIL 2013

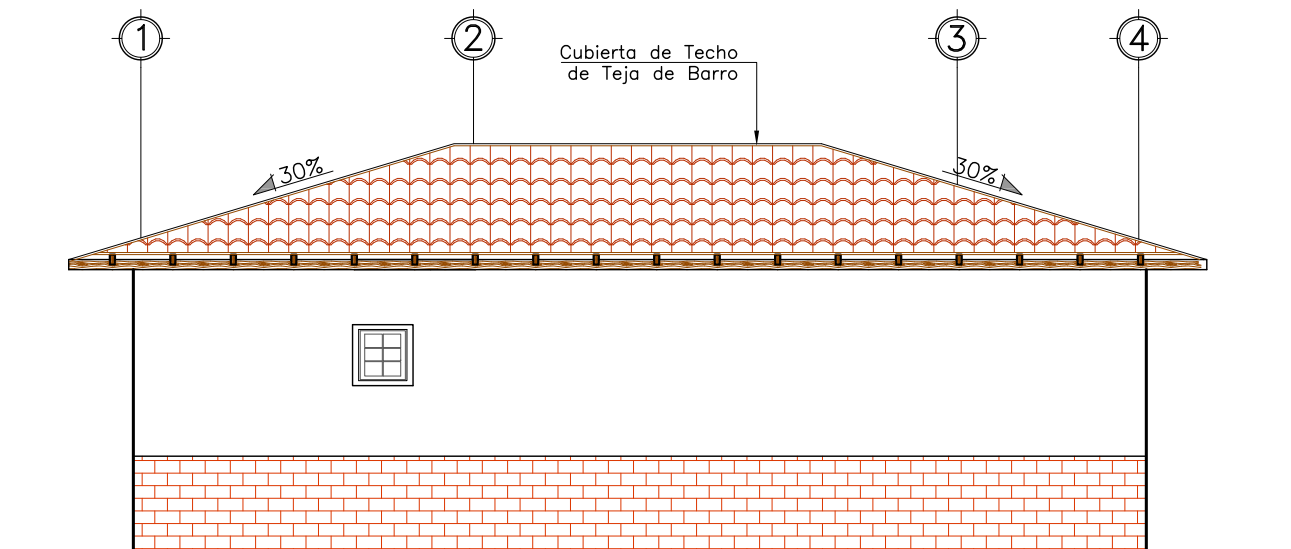




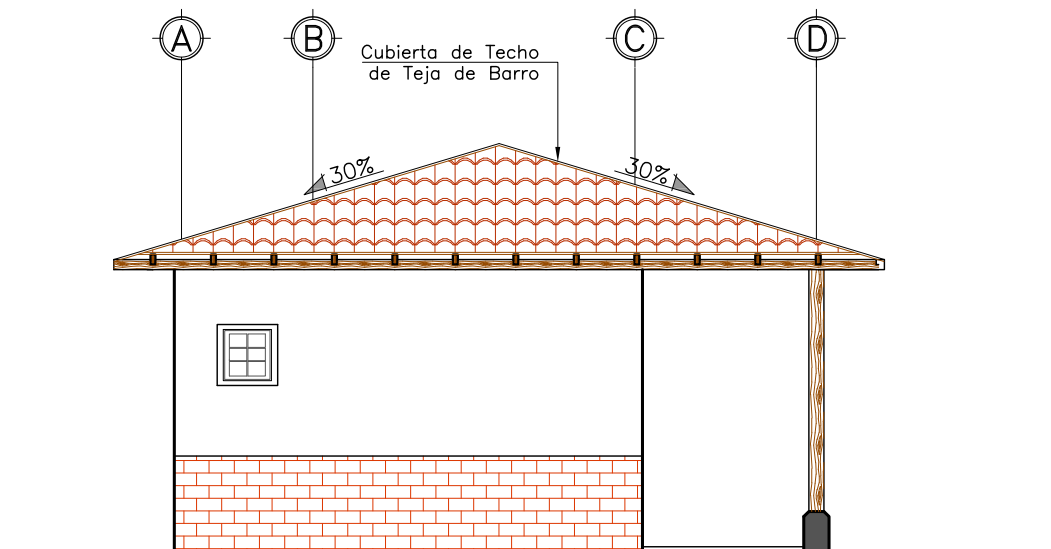
Fachada Principal
Lavanderia - Dormitorio de Vigilante ESC. 1:75



Fachada Lateral Norte
Lavanderia - Dormitorio de Vigilante ESC. 1:75



Fachada Posterior
Lavanderia - Dormitorio de Vigilante ESC. 1:75



Fachada Lateral Sur
Lavanderia - Dormitorio de Vigilante ESC. 1:75



PROYECTO:
"DISEÑO ARQUITECTÓNICO PARA EL PARQUE
ECOTURÍSTICO VISTA LAGO DE LA ASOCIACIÓN
COOPERATIVA LOS PINOS"

UBICACIÓN:
CANTÓN LOS PINOS, MUNICIPIO DE EL CONGO,
DEPARTAMENTO DE SANTA ANA, KM. 55 1/2 SOBRE
LA CARRETERA QUE DE SANTA ANA CONDUCE A
SONSONATE, VIA CERRO VERDE.

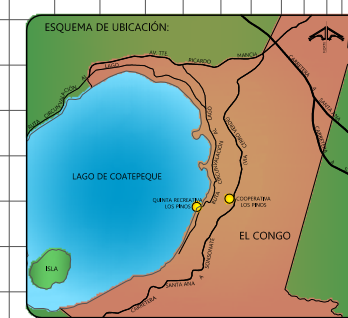
PRESENTAN:
GARCÍA FLORES, MARVIN ALEXANDER
QUIJANO, MARVIN GUSTAVO
RODRÍGUEZ MARTÍNEZ, JOSÉ MAURICIO

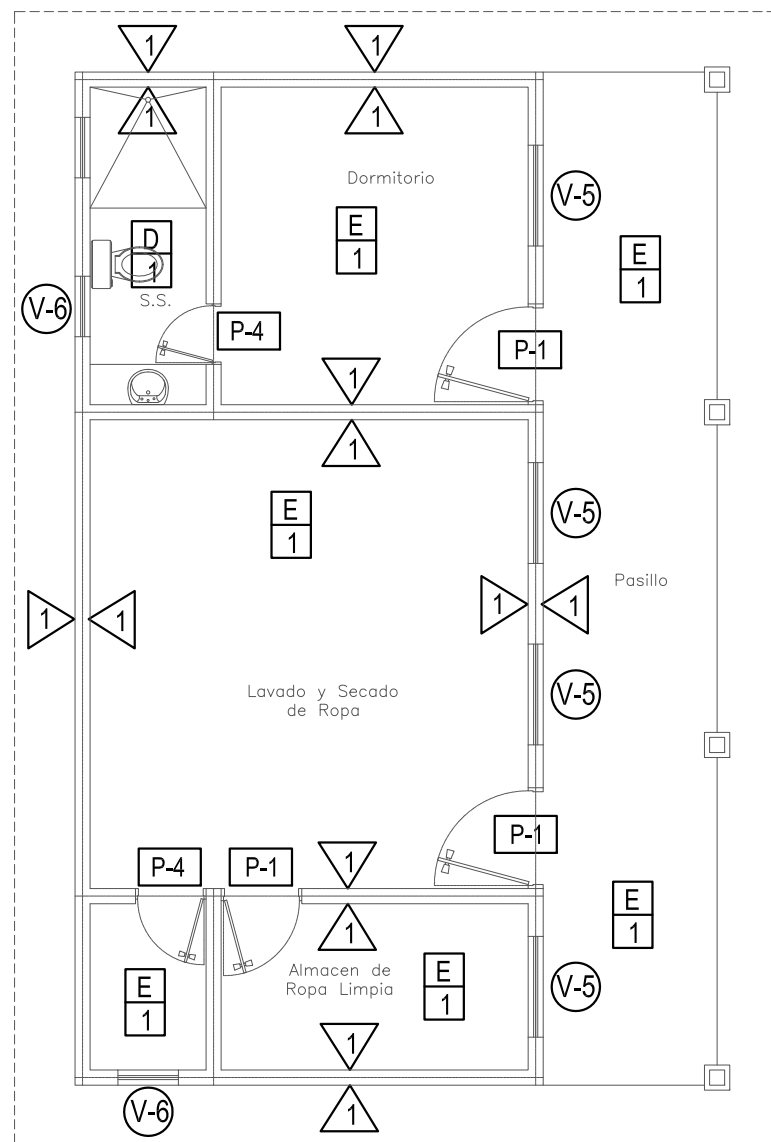
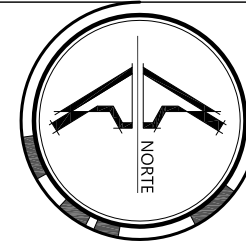
CONTENIDO:
FACHADAS
DE LAVANDERÍA - CABAÑA DE VIGILANTE

HÓJA:
22

ESCALA: INDICADAS

FECHA: ABRIL 2013





Planta de Acabados
Lavandería - Dormitorio de Vigilante ESC. 1:75

CUADRO DE PAREDES	
SIMBOLO	DESCRIPCION
1	PAREDES REPELLADAS, AFINADAS Y PINTADAS
2	AZULEJO CENTROAMERICANO EN ALTURA 1.80 MTS. EN DUCHAS 0.20X0.30
4	PARED DE LADRILLO DE BARRO COCIDO VISTO Y SISADO h:1.00m, Y MADERA
5	PARED DE PIEDRA EN BRUTO VISTA
7	PARED DE LADRILLO DE BARRO COCIDO VISTO Y SISADO h:1.00m, LUEGO R.A.P
8	PARED DE MADERA BARNIZADA
9	PASAMANO DE MADERA BARNIZADO

CUADRO DE PISOS Y CIELOS			
SIMBOLO	DESCRIPCION	SIMBOLO	DESCRIPCION
A	CERAMICA CENTROAMERICANA 0.33X0.33	1	ESTRUCTURA DE MADERA VISTA DE CONACASTE
B	CONCRETO SIMPLE	2	PLACAS DE FIBROCEMENTO COLOR BLANCO Y ESTRUCTURA DE MADERA VISTA
D	LADRILLO CERAMICA ANTIDESLIZANTE 0.33X0.33	3	PERGOLAS DE MADERA DE CONACASTE
E	LADRILLO DE BARRO 0.25X0.25 A DEFINIR EN OBRA		
I	CONCRETO ESTAMPADO		
J	PISO DE MADERA		

CUADRO DE VENTANAS				
SIMBOLO	ANCHO	ALTO	REPISA	DESCRIPCION
V-5	0.80	1.00	1.20	MARCO DE MADERA Y VIDRIO
V-6	0.60	0.60	1.80	MARCO DE MADERA Y VIDRIO

CUADRO DE PUERTAS			
SIMBOLO	ANCHO	ALTO	DESCRIPCION
P-1	0.90	2.10	PUERTA DE MADERA PREFABRICADA 6 TABLEROS
P-2	1.80	2.10	PUERTA MARCO DE PVC Y VIDRIO NEVADO
P-3	0.90	2.10	PUERTA DOBLE FORRO DE PLYWOOD
P-4	0.60	2.10	PUERTA DOBLE FORRO DE PLYWOOD



PROYECTO:
"DISEÑO ARQUITECTÓNICO PARA EL PARQUE ECOTURÍSTICO VISTA LAGO DE LA ASOCIACIÓN COOPERATIVA LOS PINOS"

UBICACIÓN:
CANTÓN LOS PINOS, MUNICIPIO DE EL CONGO, DEPARTAMENTO DE SANTA ANA, KM. 55 1/2 SOBRE LA CARRETERA QUE DE SANTA ANA CONDUCE A SONSONATE, VÍA CERRO VERDE.

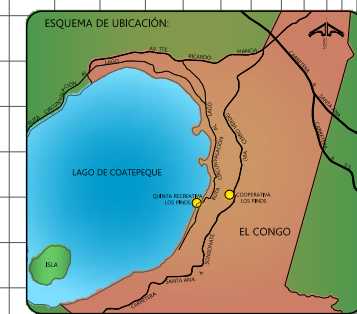
PRESENTAN:
GARCÍA FLORES, MARVIN ALEXANDER
QUIJANO, MARVIN GUSTAVO
RODRÍGUEZ MARTÍNEZ, JOSÉ MAURICIO

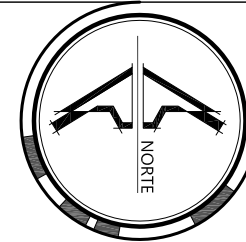
CONTENIDO:
PLANTA DE ACABADOS Y CUADRO DE ACABADOS DE LAVANDERÍA - CABAÑA DE VIGILANTE

HUJA:
23

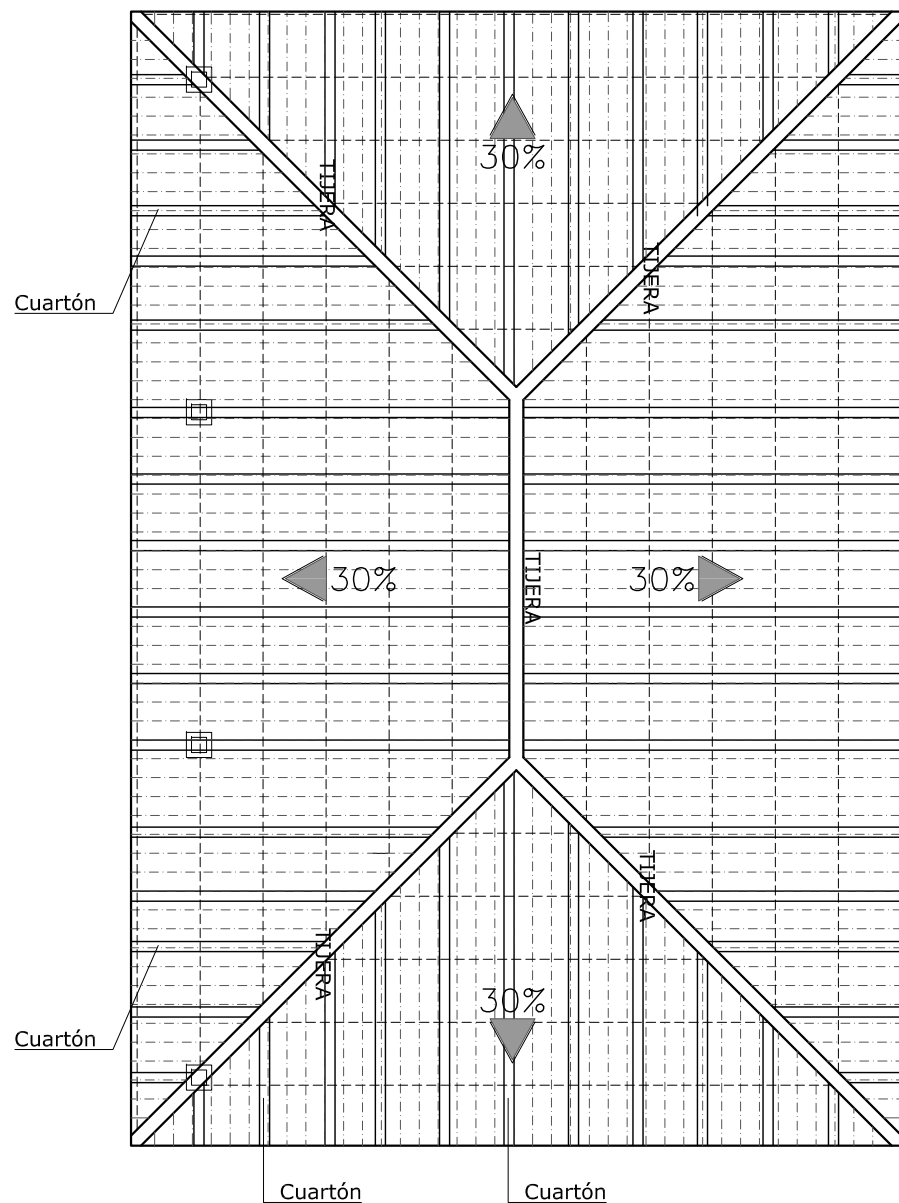
ESCALA:
INDICADAS

FECHA:
ABRIL 2013

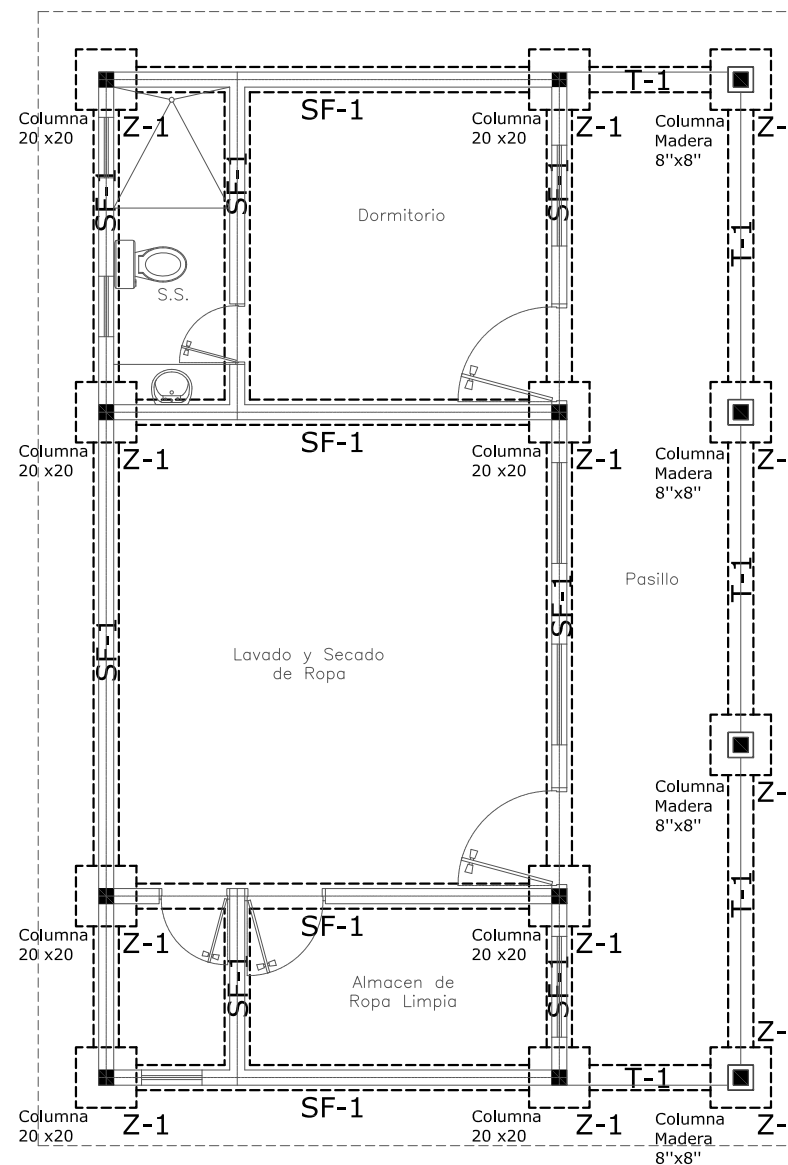




SIMBOLOGIA	
-----	Regla Pacha
-----	Costanera
=====	Cuarton
=====	Tijera



Planta Estructural de Techos
Lavanderia - Dormitorio de Vigilante ESC. 1:75



Planta de Fundaciones
Lavanderia - Dormitorio de Vigilante ESC. 1:75



PROYECTO:
"DISEÑO ARQUITECTÓNICO PARA EL PARQUE ECOTURÍSTICO VISTA LAGO DE LA ASOCIACIÓN COOPERATIVA LOS PINOS"

UBICACIÓN:
CANTÓN LOS PINOS, MUNICIPIO DE EL CONGO, DEPARTAMENTO DE SANTA ANA, KM. 55 1/2 SOBRE LA CARRETERA QUE DE SANTA ANA CONDUCE A SONSONATE, VIA CERRO VERDE.

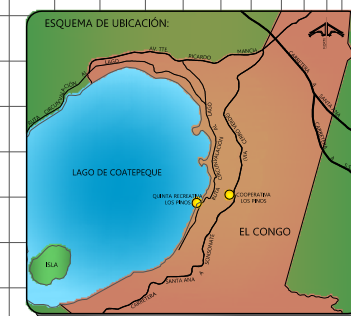
PRESENTAN:
GARCÍA FLORES, MARVIN ALEXANDER
QUIJANO, MARVIN GUSTAVO
RODRÍGUEZ MARTÍNEZ, JOSÉ MAURICIO

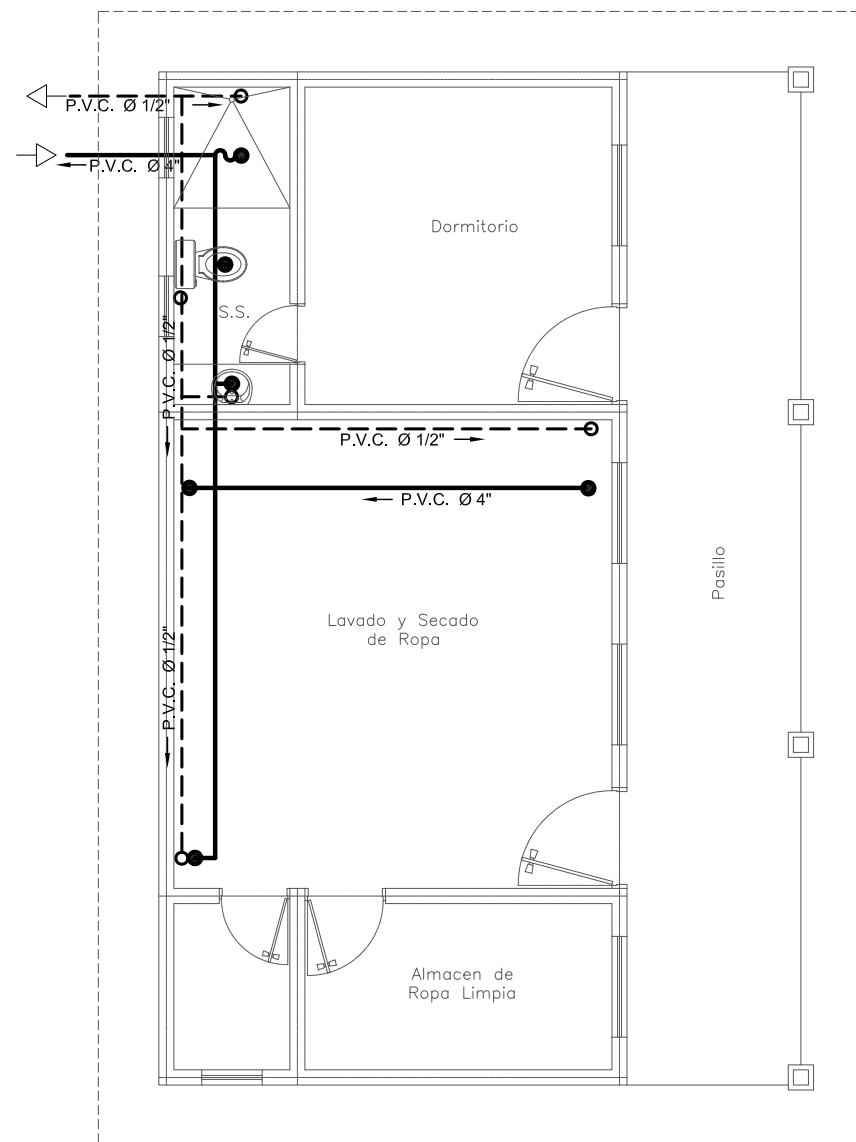
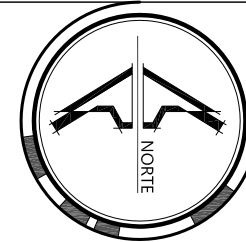
CONTENIDO:
PLANTA ESTRUCTURAL DE TECHOS Y PLANTA FUNDACIONES DE LAVANDERÍA - CABAÑA DE VIGILANTE

HÓJA:
24

ESCALA: INDICADAS

FECHA: ABRIL 2013

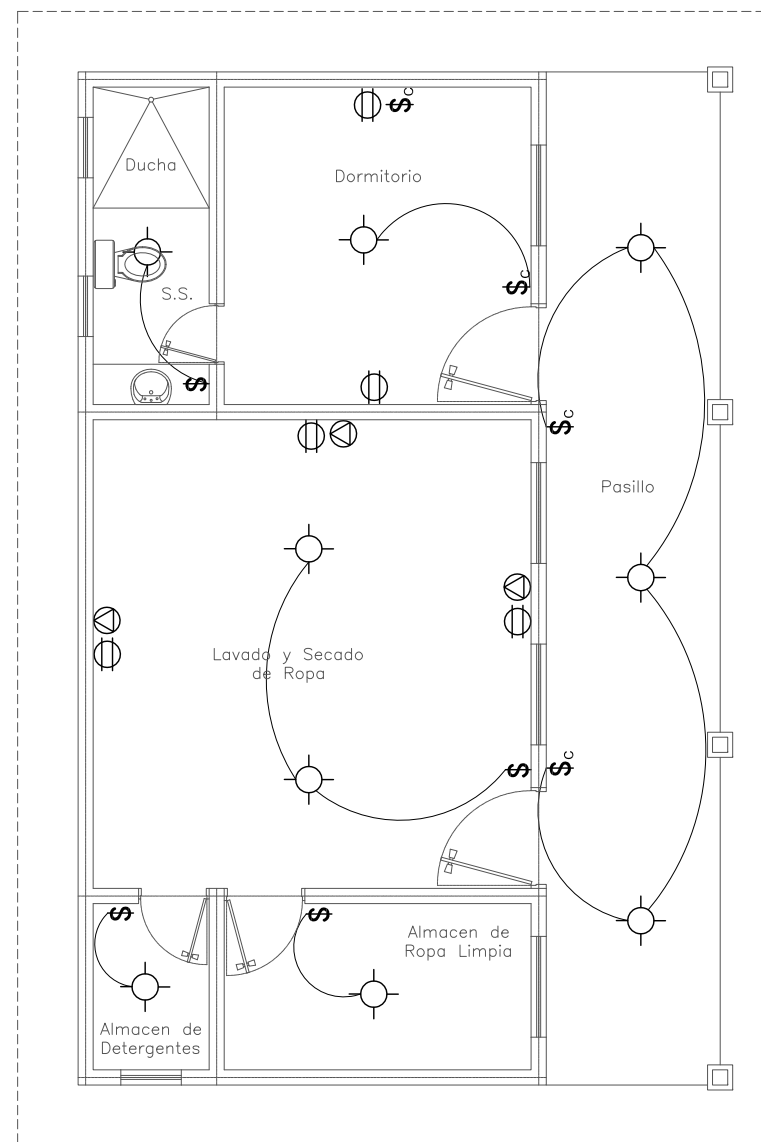




Instalaciones Hidráulicas
Lavandería - Dormitorio de Vigilante ESC. 1:75

INSTALACIONES ELECTRICAS	
CLAVE	DESCRIPCION
	ACOMETIDA
	MEDIDOR
	TABLERO GENERAL
	LUMINARIA DE ROSCA SENCILLA
	LAMPARA DECORATIVA DE PARED
	CONDUCTOR
	INTERRUPTOR SENCILLO
	INTERRUPTOR DOBLE
	INTERRUPTOR DE CAMBIO
	TOMA CORRIENTE DE 110 V

INSTALACIONES HIDRAULICAS AGUA POTABLE	
CLAVE	DESCRIPCION
	ACOMETIDA
	MEDIDOR
	TUBERIA DE ABASTECIMIENTO
	GRIFO SENCILLO (SALIDA AP)
	GRIFO CON ROSCA P/ MANGERA
	SUBIDA AGUA POTABLE S.A.P.
	VALVULA DE CONTROL
AGUAS NEGRAS	
CLAVE	DESCRIPCION
	TUBERIA DE DRENAJE AN
	RECIBO DE AN
	BAJADA DE AN (B.A.N.)
	SIFON
	CAJA DE CONEXION
	CAJA RESUMIDERO CON TAPON INODORO
AGUAS LLUVIAS	
CLAVE	DESCRIPCION
	TUBERIA DE DRENAJE A LL
	CAJA RESUMIDERO CON PARRILLA
	CAJA RESUMIDERO CON TAPON INODORO
	BAJADA DE A LL (B.A.LL.)
	CAJA DE CONEXION



Instalaciones Eléctricas
Lavandería - Dormitorio de Vigilante ESC. 1:75



PROYECTO:
"DISEÑO ARQUITECTÓNICO PARA EL PARQUE ECOTURÍSTICO VISTA LAGO DE LA ASOCIACIÓN COOPERATIVA LOS PINOS"

UBICACIÓN:
CANTÓN LOS PINOS, MUNICIPIO DE EL CONGO, DEPARTAMENTO DE SANTA ANA, KM. 55 1/2 SOBRE LA CARRETERA QUE DE SANTA ANA CONDUCE A SONSONATE, VIA CERRO VERDE.

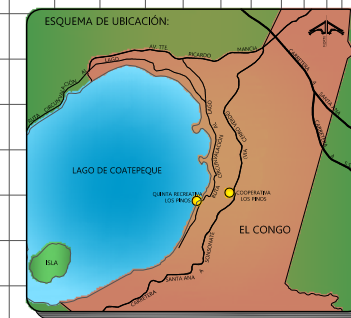
PRESENTAN:
GARCÍA FLORES, MARVIN ALEXANDER
QUIJANO, MARVIN GUSTAVO
RODRÍGUEZ MARTÍNEZ, JOSÉ MAURICIO

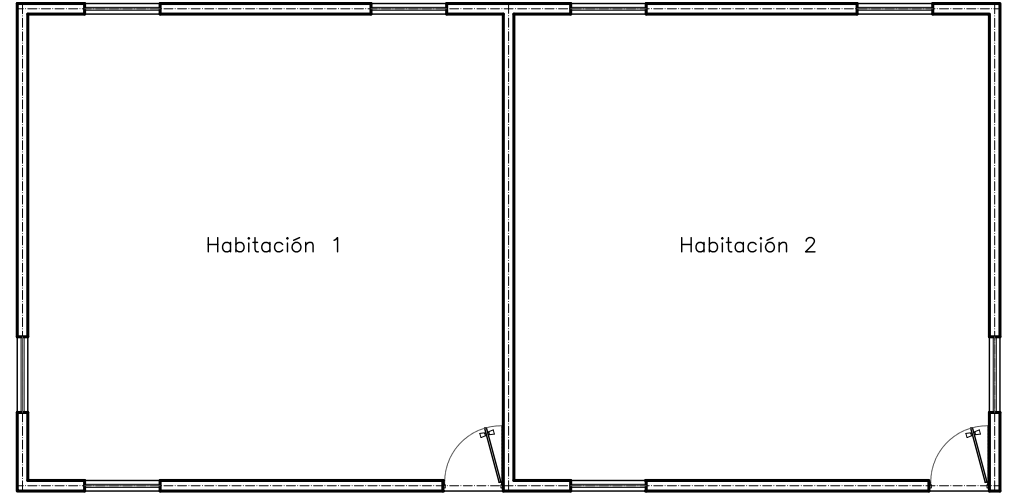

CONTENIDO:
INSTALACIONES HIDRÁULICAS Y ELÉCTRICAS DE LAVANDERÍA - CABAÑA DE VIGILANTE

HÓJA:
25

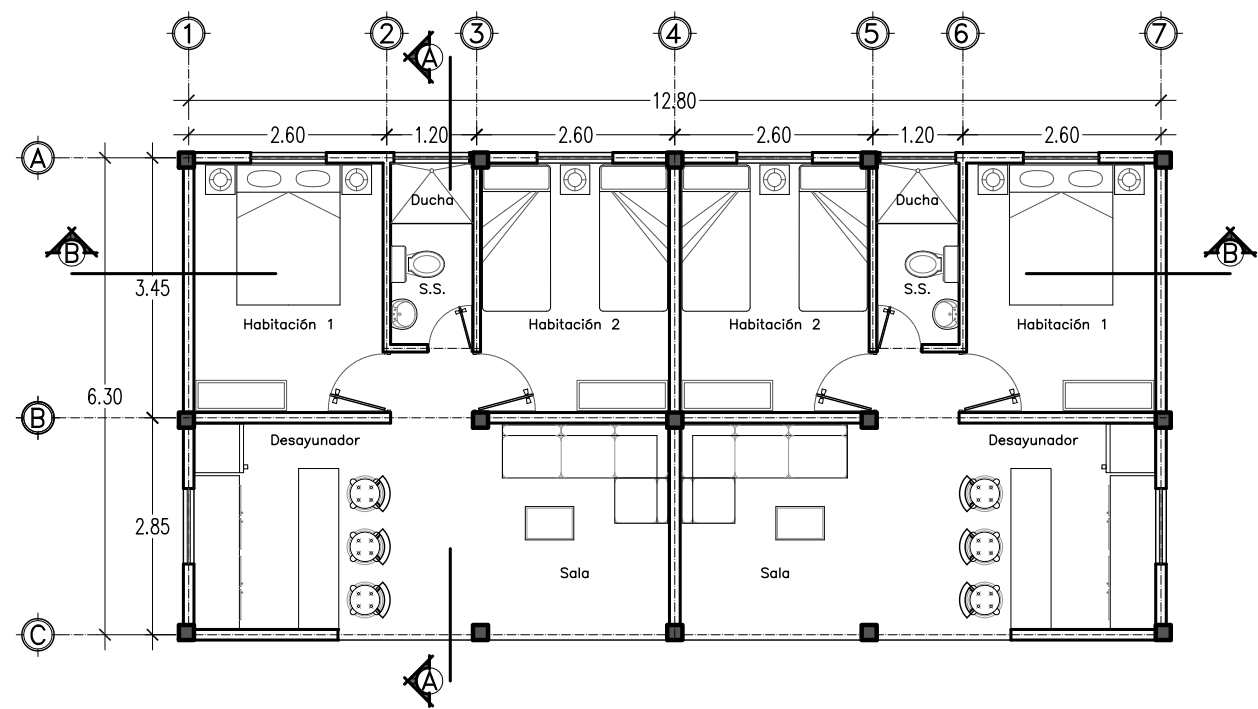
ESCALA:
INDICADAS

FECHA:
ABRIL 2013



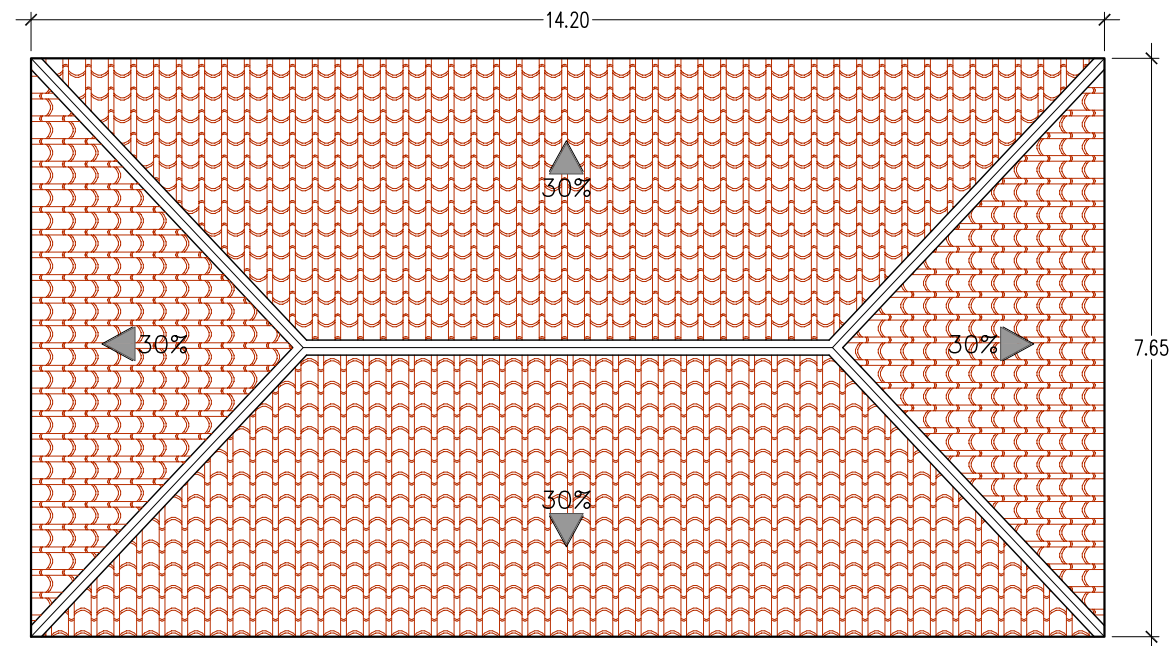


Planta Arquitectónica Actual
Cabaña Existente a Remodelar ESC. 1:100

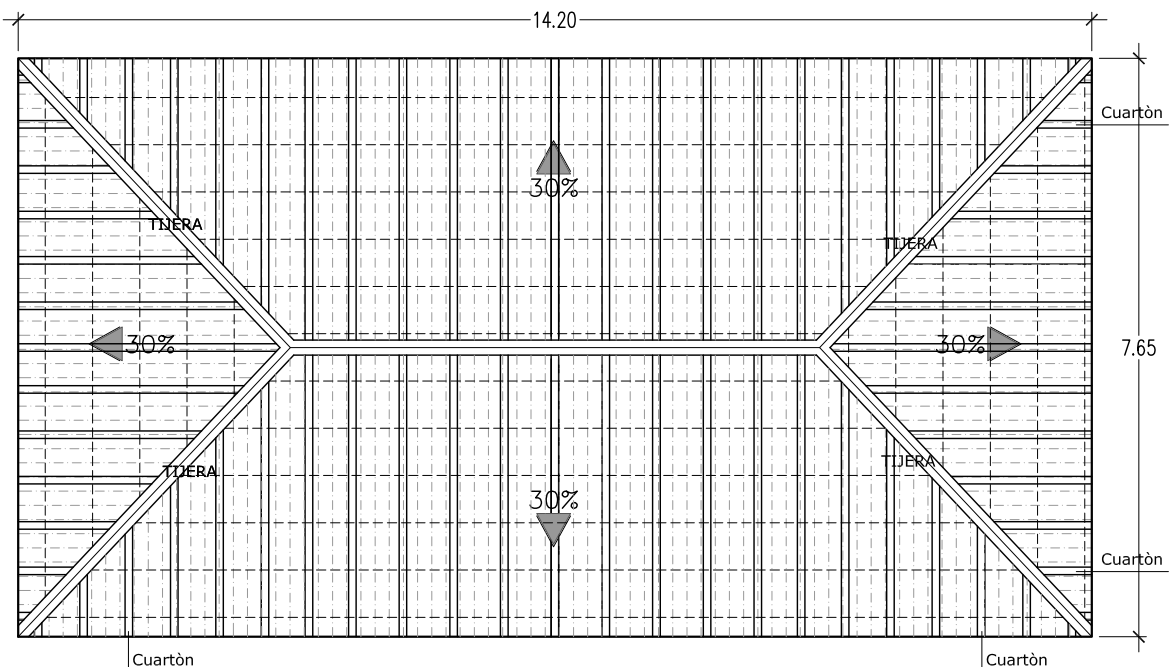


Planta Arquitectónica Propuesta
Cabaña Existente a Remodelar ESC. 1:100

SIMBOLOGIA	
	Regla Pacha
	Costanera
	Cuarton
	Tijera



Planta de Techos Propuesta
Cabaña Existente a Remodelar ESC. 1:100



Planta Estructural de Techos
Cabaña Existente a Remodelar ESC. 1:100



UNIVERSIDAD DE EL SALVADOR
FACULTAD DE INGENIERIA Y ARQUITECTURA
ESCUELA DE ARQUITECTURA

PROYECTO:
"DISEÑO ARQUITECTÓNICO PARA EL PARQUE
ECOTURISTICO VISTA LAGO DE LA ASOCIACION
COOPERATIVA LOS PINOS"

UBICACION:
CANTÓN LOS PINOS, MUNICIPIO DE EL CONGO,
DEPARTAMENTO DE SANTA ANA, KM. 55 1/2 SOBRE
LA CARRETERA QUE DE SANTA ANA CONDUCE A
SONSONATE, VIA CERRO VERDE.

PRESENTAN:
GARCÍA FLORES, MARVIN ALEXANDER
QUIJANO, MARVIN GUSTAVO
RODRÍGUEZ MARTÍNEZ, JOSÉ MAURICIO

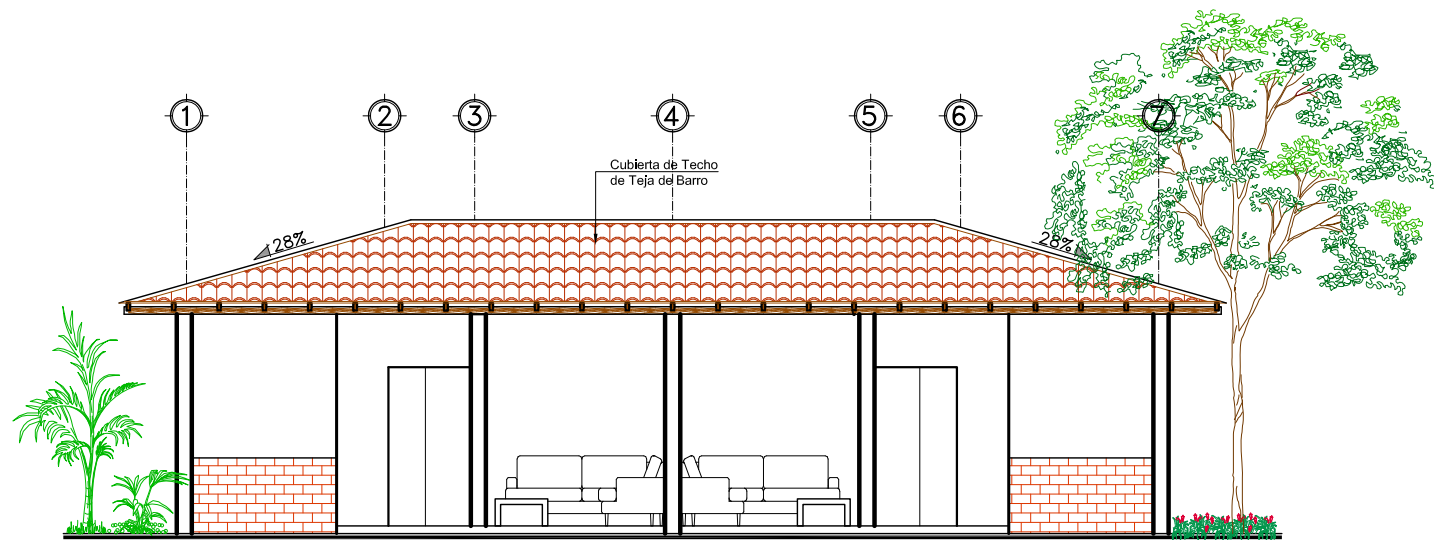
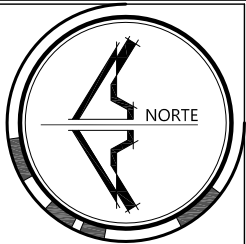
CONTENIDO:
PLANTA ARQUITECTÓNICA ACTUAL CABAÑA EXISTENTE
PLANTA ARQUITECTÓNICA PROPUESTA CABAÑA EXISTENTE
PLANTA DE TECHOS PROPUESTA CABAÑA EXISTENTE
PLANTA ESTRUCTURAL DE TECHOS CABAÑA EXISTENTE

HÓJA:
26

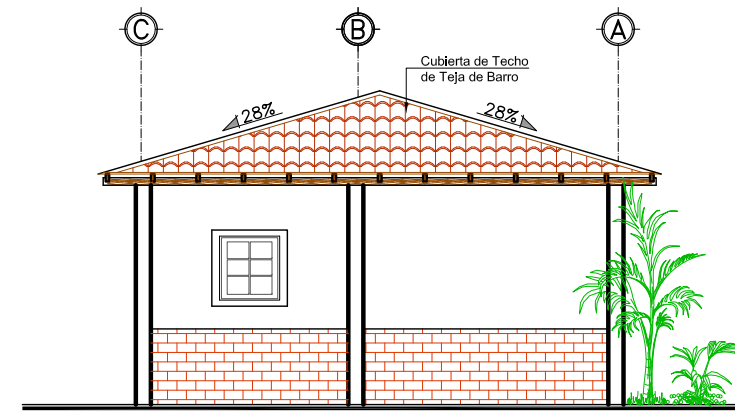
ESCALA: INDICADAS

FECHA: ABRIL 2013

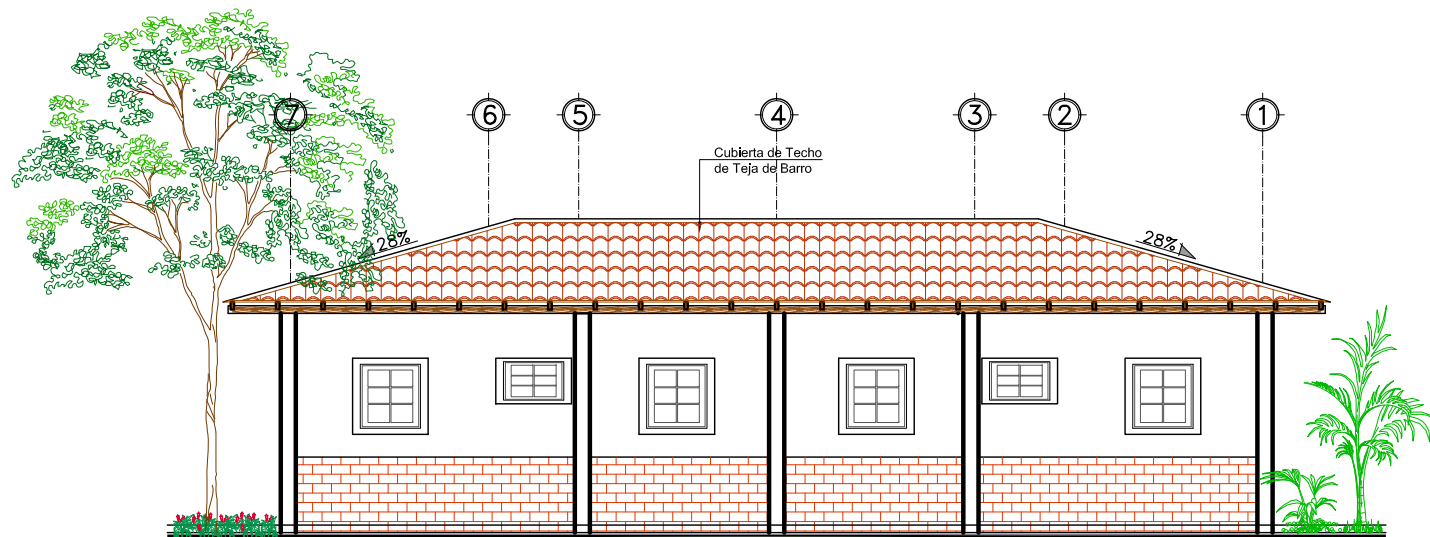




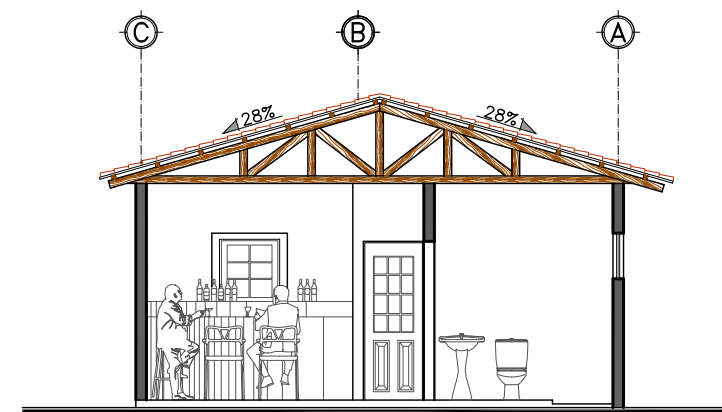
Fachada Principal
Cabaña Existente a Remodelar ESC. 1:100



Fachada Lateral
Cabaña Existente a Remodelar ESC. 1:100



Fachada Posterior
Cabaña Existente a Remodelar ESC. 1:100



Sección A-A
Cabaña Existente a Remodelar ESC. 1:100



PROYECTO:
"DISEÑO ARQUITECTÓNICO PARA EL PARQUE ECOTURÍSTICO VISTA LAGO DE LA ASOCIACIÓN COOPERATIVA LOS PINOS"

UBICACIÓN:
CANTÓN LOS PINOS, MUNICIPIO DE EL CONGO, DEPARTAMENTO DE SANTA ANA, KM. 55 1/2 SOBRE LA CARRETERA QUE DE SANTA ANA CONDUCE A SONSONATE, VIA CERRO VERDE.

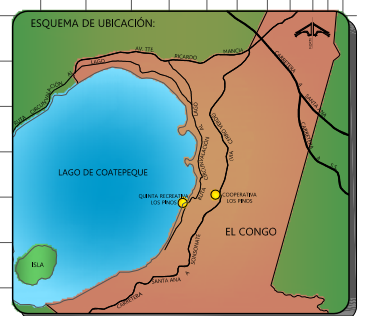
PRESENTAN:
GARCÍA FLORES, MARVIN ALEXANDER
QUIJANO, MARVIN GUSTAVO
RODRÍGUEZ MARTÍNEZ, JOSÉ MAURICIO

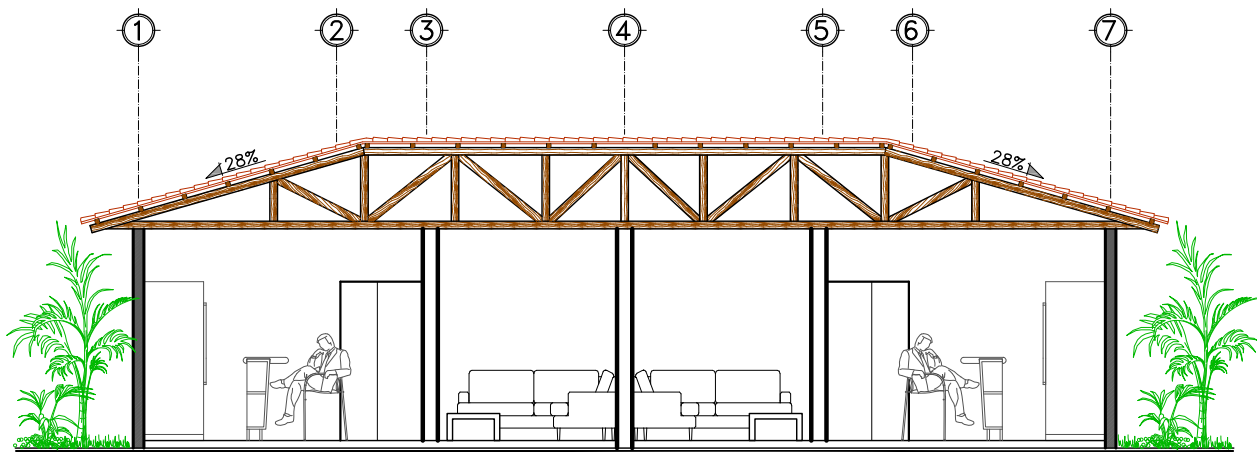
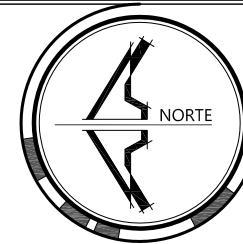
CONTENIDO:
FACHADA PRINCIPAL CABAÑA EXISTENTE
FACHADA POSTERIOR CABAÑA EXISTENTE
FACHADA LATERAL CABAÑA EXISTENTE
SECCIÓN A-A CABAÑA EXISTENTE

HÓJA:
27

ESCALA: INDICADAS

FECHA: ABRIL 2013





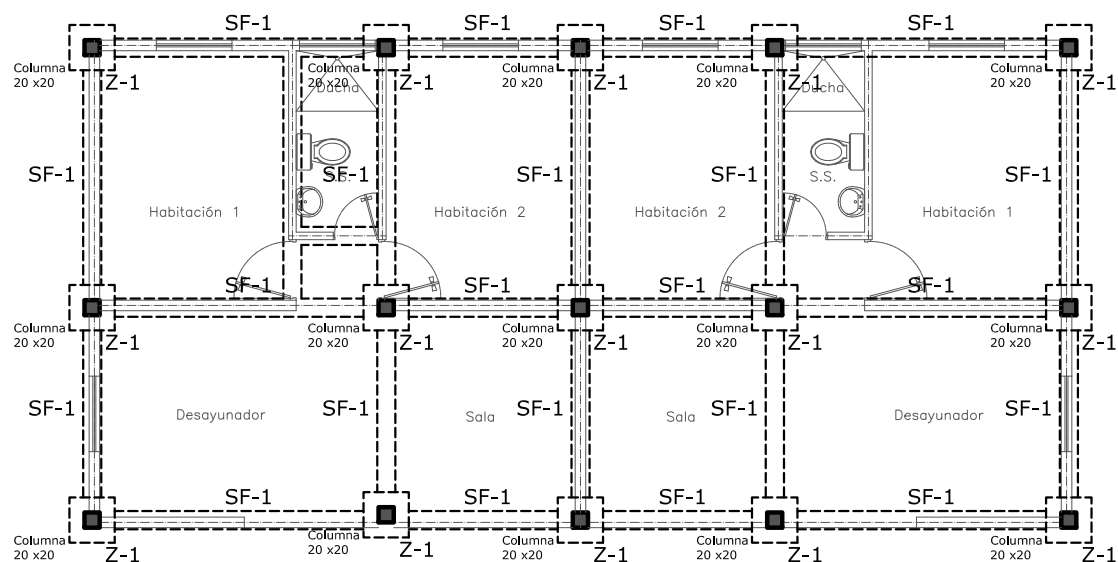
Sección B-B
Cabaña Existente a Remodelar ESC. 1:100

CUADRO DE PAREDES	
SIMBOLO	DESCRIPCION
P-1	PAREDES REPELLADAS, AFINADAS Y PINTADAS
P-2	AZULEJO CENTROAMERICANO EN ALTURA 1.80 MTS. EN DUCHAS 0.20X0.30
P-3	PARED DE LADRILLO DE BARRO COCIDO VISTO Y SISADO h:1.00m. Y MADERA
P-4	PARED DE PIEDRA EN BRUTO VISTA
P-5	PARED DE LADRILLO DE BARRO COCIDO VISTO Y SISADO h:1.00m. LUEGO R.A.P
P-6	PARED DE MADERA BARNIZADA
P-7	PASAMANO DE MADERA BARNIZADO

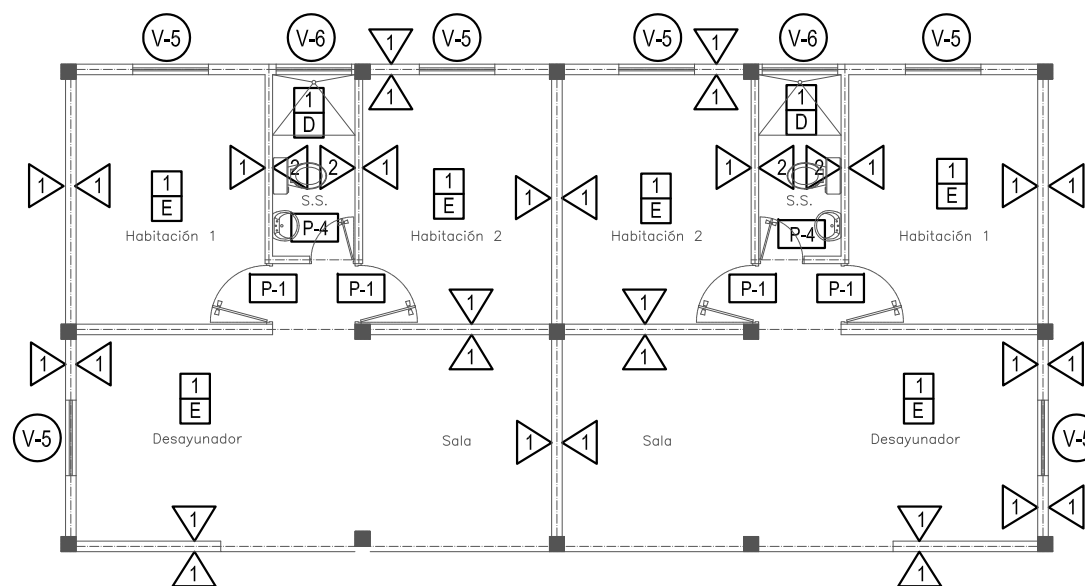
CUADRO DE PUERTAS			
SIMBOLO	ANCHO	ALTO	DESCRIPCION
P-1	0.90	2.10	PUERTA DE MADERA PREFABRICADA 6 TABLEROS
P-2	1.80	2.10	PUERTA MARCO DE PVC Y VIDRIO NEVADO
P-3	0.90	2.10	PUERTA DOBLE FORRO DE PLYWOOD
P-4	0.60	2.10	PUERTA DOBLE FORRO DE PLYWOOD

CUADRO DE PISOS Y CIELOS			
SIMBOLO	DESCRIPCION	SIMBOLO	DESCRIPCION
A	CERAMICA CENTROAMERICANA 0.33X0.33	1	ESTRUCTURA DE MADERA VISTA DE CONACASTE
B	CONCRETO SIMPLE	2	PLACAS DE FIBROCEMENTO COLOR BLANCO Y ESTRUCTURA DE MADERA VISTA
D	LADRILLO CERAMICA ANTIDESLIZANTE 0.33X0.33	3	PERGOLAS DE MADERA DE CONACASTE
E	LADRILLO DE BARRO 0.25X0.25 A DEFINIR EN OBRA		
F	CONCRETO ESTAMPADO		
G	PISO DE MADERA		

CUADRO DE VENTANAS				
SIMBOLO	ANCHO	ALTO	REPISA	DESCRIPCION
V-5	0.80	1.00	1.20	MARCO DE MADERA Y VIDRIO
V-6	0.60	0.60	1.80	MARCO DE MADERA Y VIDRIO



Planta de Fundaciones
Cabaña Existente a Remodelar ESC. 1:100



Planta de Acabados
Cabaña Existente a Remodelar ESC. 1:100



UNIVERSIDAD DE EL SALVADOR
FACULTAD DE INGENIERIA Y ARQUITECTURA
ESCUELA DE ARQUITECTURA

PROYECTO:
"DISEÑO ARQUITECTÓNICO PARA EL PARQUE ECOTURISTICO VISTA LAGO DE LA ASOCIACION COOPERATIVA LOS PINOS"

UBICACION:
CANTÓN LOS PINOS, MUNICIPIO DE EL CONGO, DEPARTAMENTO DE SANTA ANA, KM. 55 1/2 SOBRE LA CARRETERA QUE DE SANTA ANA CONDUCE A SONSONATE, VIA CERRO VERDE.

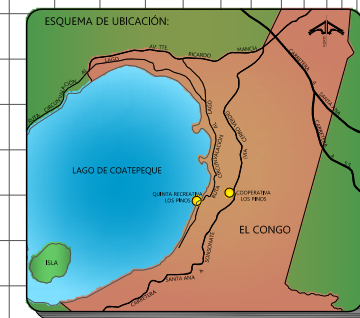
PRESENTAN:
GARCÍA FLORES, MARVIN ALEXANDER
QUIJANO, MARVIN GUSTAVO
RODRÍGUEZ MARTÍNEZ, JOSÉ MAURICIO

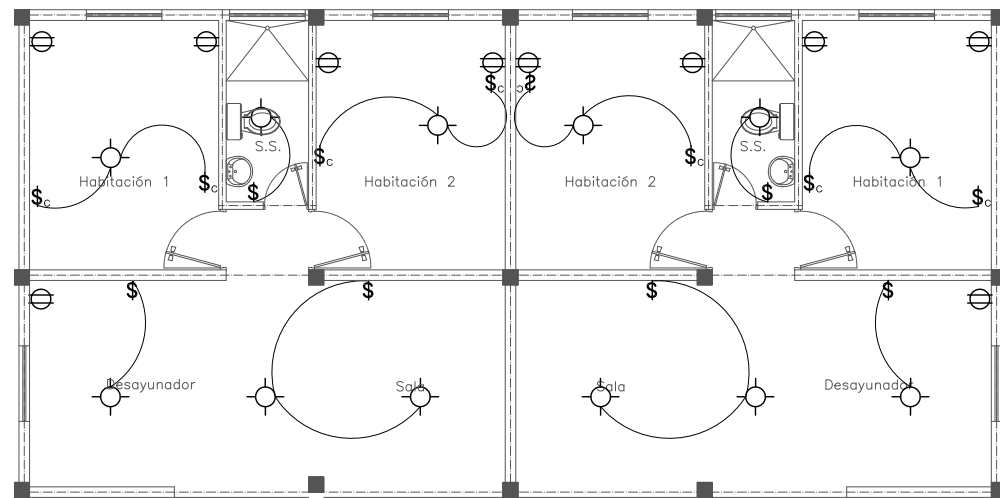
CONTENIDO:
SECCIÓN B-B CABAÑA EXISTENTE
PLANTA DE FUNDACIONES CABAÑA EXISTENTE
PLANTA DE ACABADOS CABAÑA EXISTENTE
CUADROS DE ACABADOS

HOJA:
28

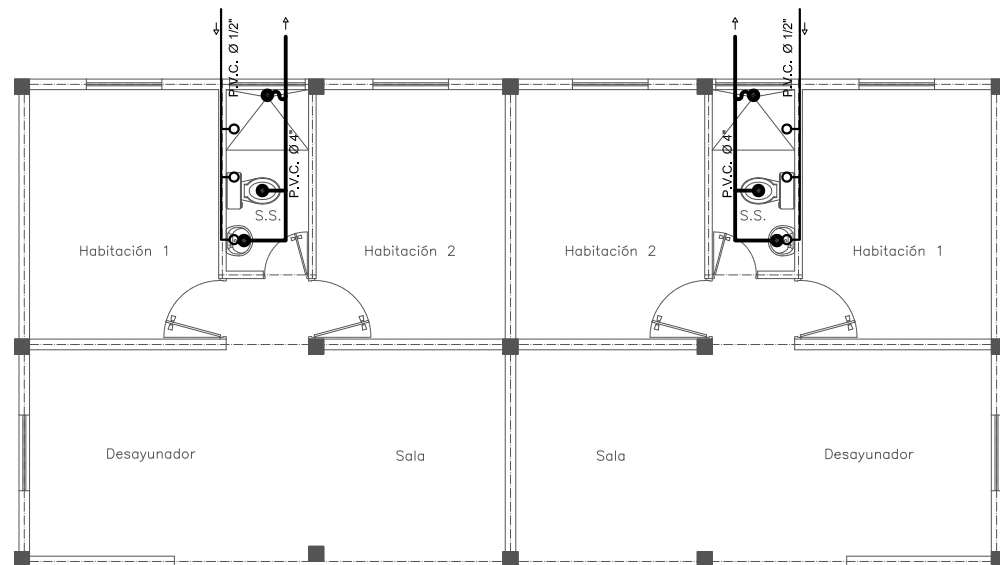
ESCALA: INDICADAS

FECHA: ABRIL 2013





Instalaciones Eléctricas
Cabaña Existente a Remodelar ESC. 1:100



Instalaciones Hidráulicas
Cabaña Existente a Remodelar ESC. 1:100

INSTALACIONES ELECTRICAS	
CLAVE	DESCRIPCION
	ACOMETIDA
	MEDIDOR
	TABLERO GENERAL
	LUMINARIA DE ROSCA SENCILLA
	LAMPARA DECORATIVA DE PARED
	CONDUCTOR
	INTERRUPTOR SENCILLO
	INTERRUPTOR DOBLE
	INTERRUPTOR DE CAMBIO
	TOMA CORRIENTE DE 110 V

INSTALACIONES HIDRAULICAS AGUA POTABLE	
CLAVE	DESCRIPCION
	ACOMETIDA
	MEDIDOR
	TUBERIA DE ABASTECIMIENTO
	GRIFO SENCILLO (SALIDA AP)
	GRIFO CON ROSCA P/ MANGERA
	SUBIDA AGUA POTABLE S.A.P.
	VALVULA DE CONTROL

AGUAS NEGRAS	
CLAVE	DESCRIPCION
	TUBERIA DE DRENAJE AN
	RECIBO DE AN
	BAJADA DE AN (B.A.N.)
	SIFON
	CAJA DE CONEXION
	CAJA RESUMIDERO CON TAPON INODORO

AGUAS LLUVIAS	
CLAVE	DESCRIPCION
	TUBERIA DE DRENAJE A LL
	CAJA RESUMIDERO CON PARRILLA
	CAJA RESUMIDERO CON TAPON INODORO
	BAJADA DE A LL (B.A.LL.)
	CAJA DE CONEXION



PROYECTO:
"DISEÑO ARQUITECTÓNICO PARA EL PARQUE ECOTURÍSTICO VISTA LAGO DE LA ASOCIACIÓN COOPERATIVA LOS PINOS"

UBICACIÓN:
CANTÓN LOS PINOS, MUNICIPIO DE EL CONGO, DEPARTAMENTO DE SANTA ANA, KM. 55 1/2 SOBRE LA CARRETERA QUE DE SANTA ANA CONDUCE A SONSONATE, VIA CERRO VERDE.

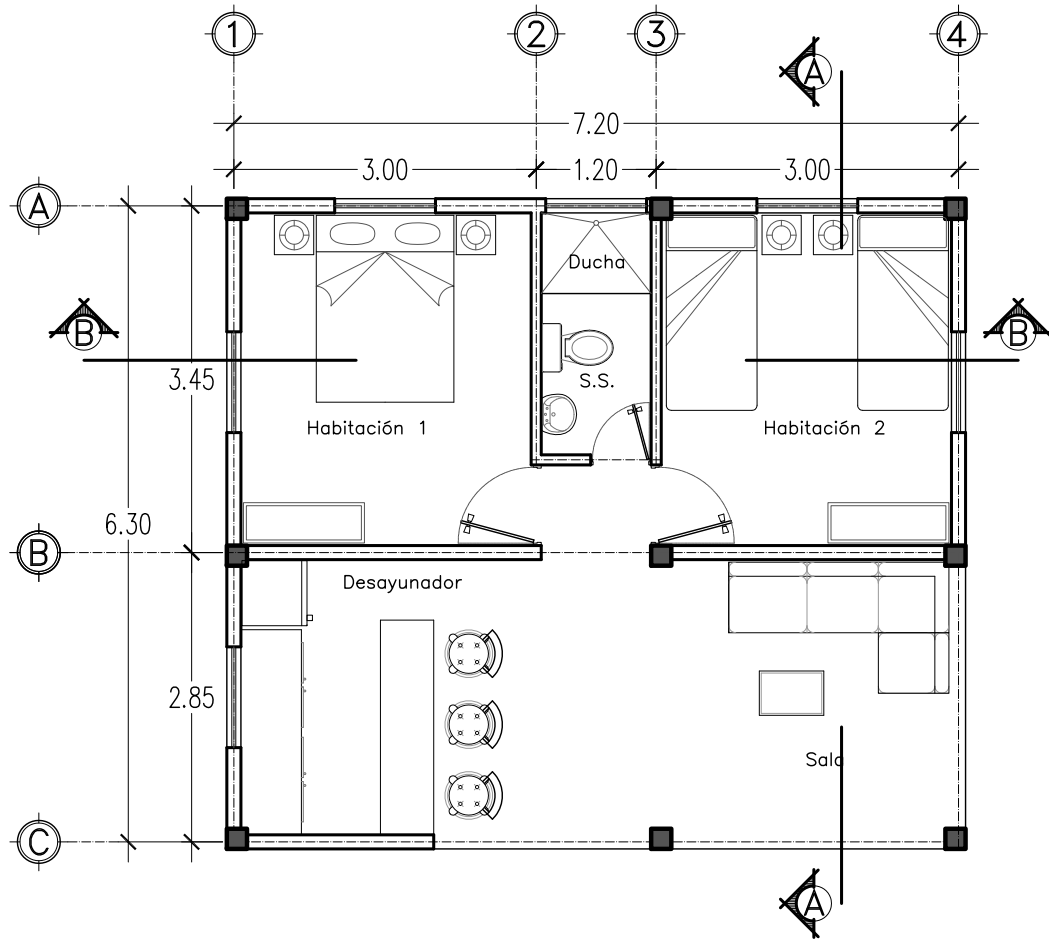
PRESENTAN:
GARCÍA FLORES, MARVIN ALEXANDER
QUIJANO, MARVIN GUSTAVO
RODRÍGUEZ MARTÍNEZ, JOSÉ MAURICIO

CONTENIDO:
INSTALACIONES ELÉCTRICAS CABAÑA EXISTENTE
INSTALACIONES HIDRÁULICAS CABAÑA EXISTENTE
CUADROS DE SIMBOLOGÍA

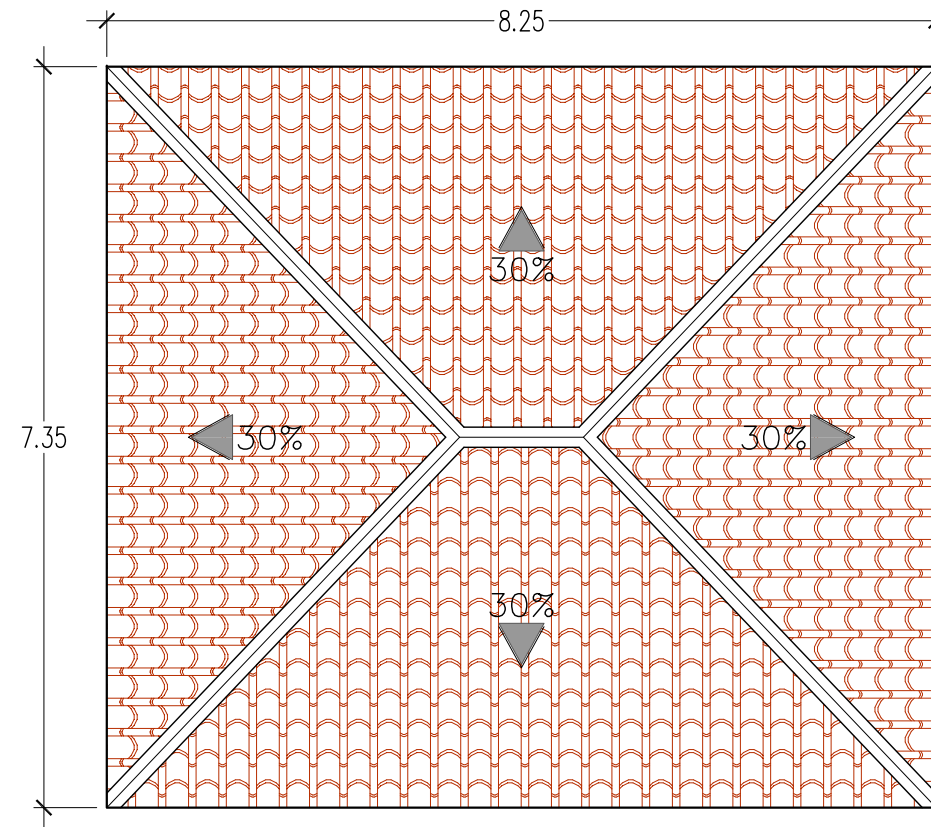
HÓJA: **29**
ESCALA: INDICADAS
FECHA: ABRIL 2013



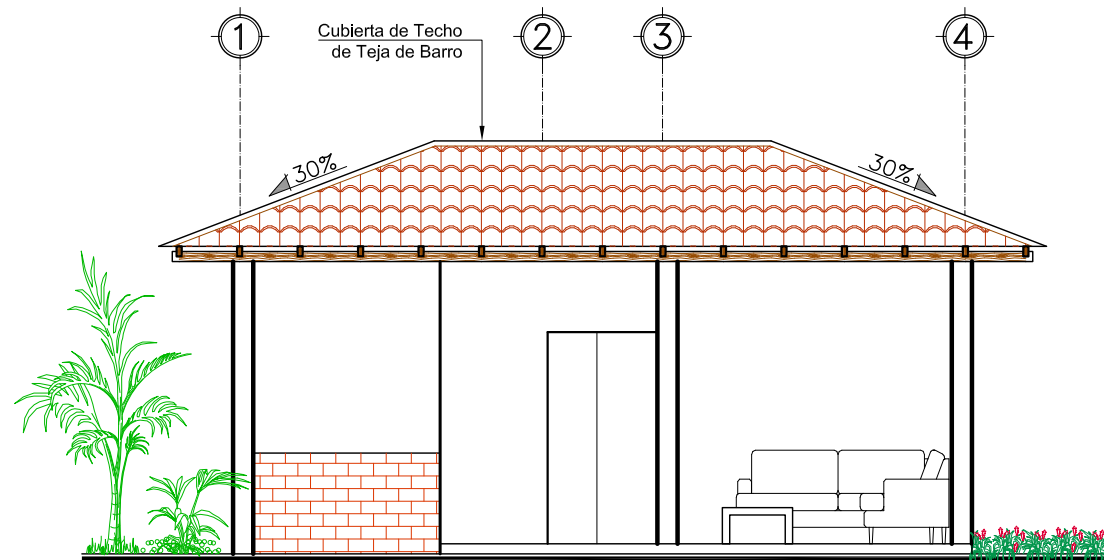
NOTA: El Diseño que se propone para la construcción de las nuevas Cabañas, sera el mismo tanto en el Casco de la Cooperativa, como en la Quinta Recreativa



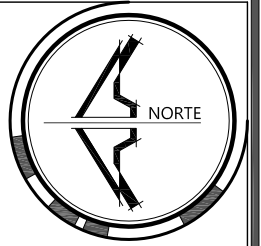
Planta Arquitectónica
Cabañas ESC. 1:75



Planta de Techos
Cabañas ESC. 1:75



Fachada Principal
Cabañas ESC. 1:75



PROYECTO:
"DISEÑO ARQUITECTÓNICO PARA EL PARQUE ECOTURÍSTICO VISTA LAGO DE LA ASOCIACIÓN COOPERATIVA LOS PINOS"

UBICACIÓN:
CANTÓN LOS PINOS, MUNICIPIO DE EL CONGO, DEPARTAMENTO DE SANTA ANA, KM. 55 1/2 SOBRE LA CARRETERA QUE DE SANTA ANA CONDUCE A SONSONATE, VIA CERRO VERDE.

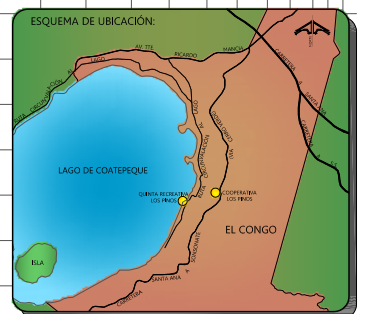
PRESENTAN:
GARCÍA FLORES, MARVIN ALEXANDER
QUIJANO, MARVIN GUSTAVO
RODRÍGUEZ MARTÍNEZ, JOSÉ MAURICIO

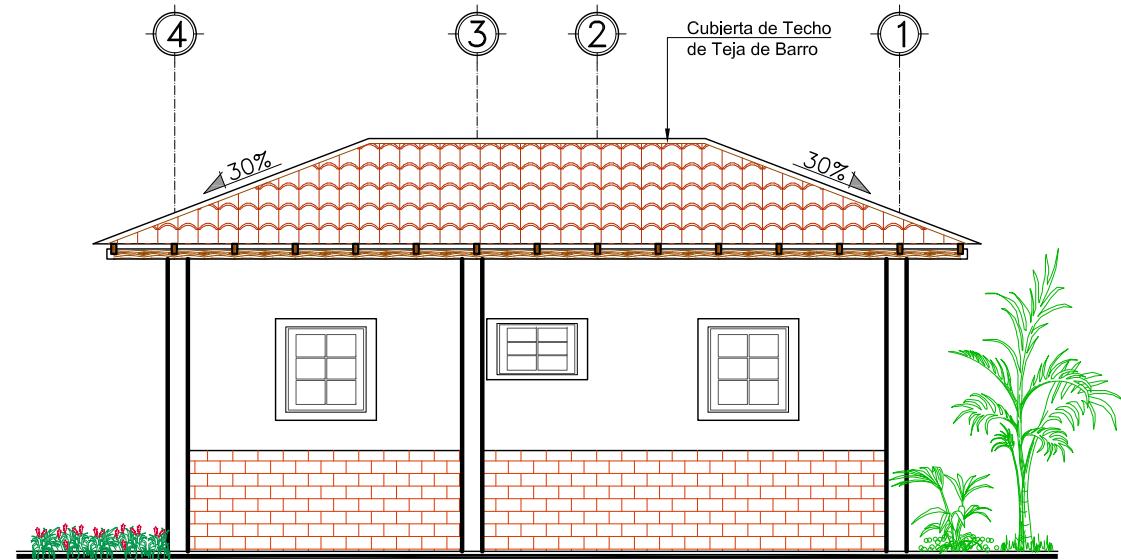

CONTENIDO:
PLANTA ARQUITECTÓNICA DE CABAÑAS
PLANTA DE TECHOS DE CABAÑAS
FACHADA PRINCIPAL DE CABAÑAS

HÓJA:
30

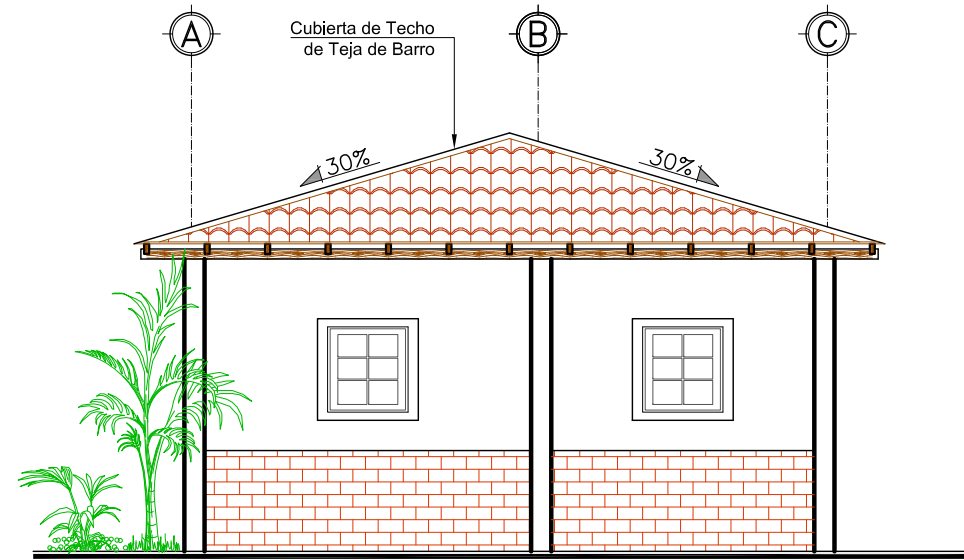
ESCALA: INDICADAS

FECHA: ABRIL 2013

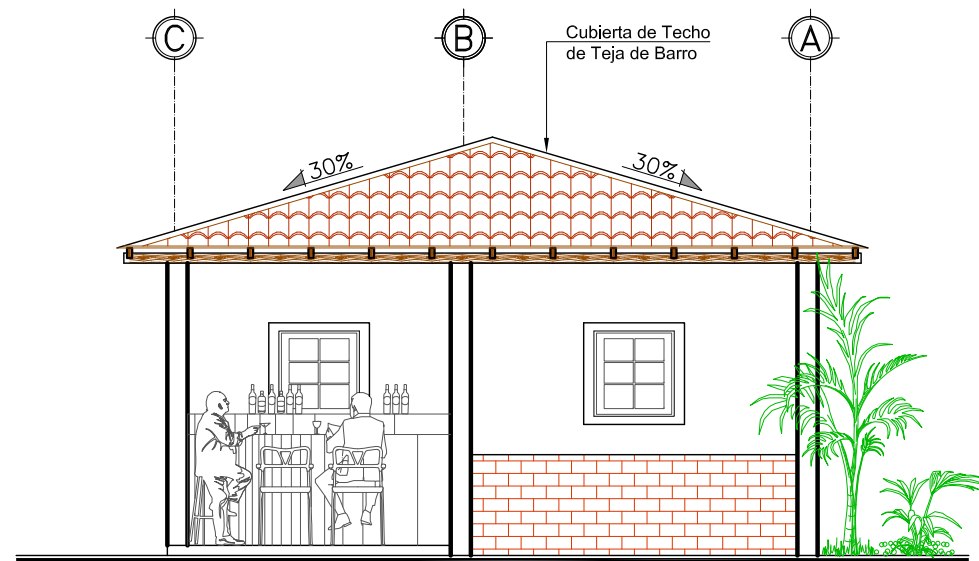




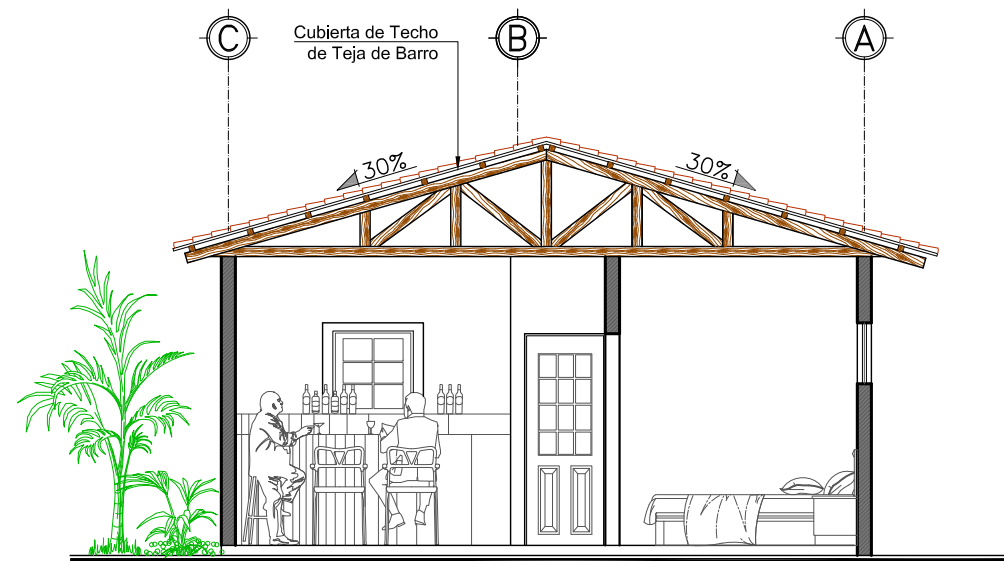
Fachada Posterior
Cabañas ESC. 1:75



Fachada Lateral Norte
Cabañas ESC. 1:75



Fachada Lateral Sur
Cabañas ESC. 1:75



Sección A-A
Cabañas ESC. 1:75



PROYECTO:
"DISEÑO ARQUITECTÓNICO PARA EL PARQUE
ECOTURÍSTICO VISTA LAGO DE LA ASOCIACIÓN
COOPERATIVA LOS PINOS"

UBICACIÓN:
CANTÓN LOS PINOS, MUNICIPIO DEL CONGO,
DEPARTAMENTO DE SANTA ANA, KM. 55 1/2 SOBRE
LA CARRETERA QUE DE SANTA ANA CONDUCE A
SONSONATE, VÍA CERRO VERDE.

PRESENTAN:
GARCÍA FLORES, MARVIN ALEXANDER
QUIJANO, MARVIN GUSTAVO
RODRÍGUEZ MARTÍNEZ, JOSÉ MAURICIO

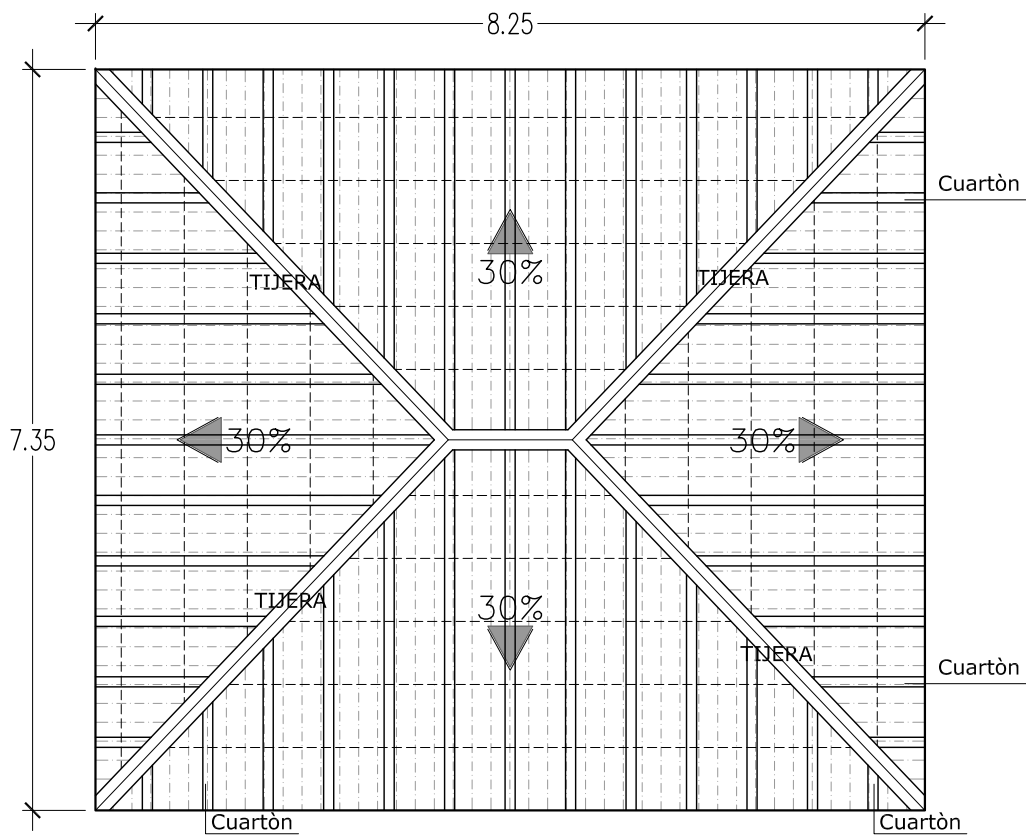
CONTENIDO:
FACHADA POSTERIOR CABAÑAS
FACHADA LATERAL NORTE CABAÑAS
FACHADA LATERAL SUR CABAÑAS
SECCIÓN A-A CABAÑAS

HÓJA:
31

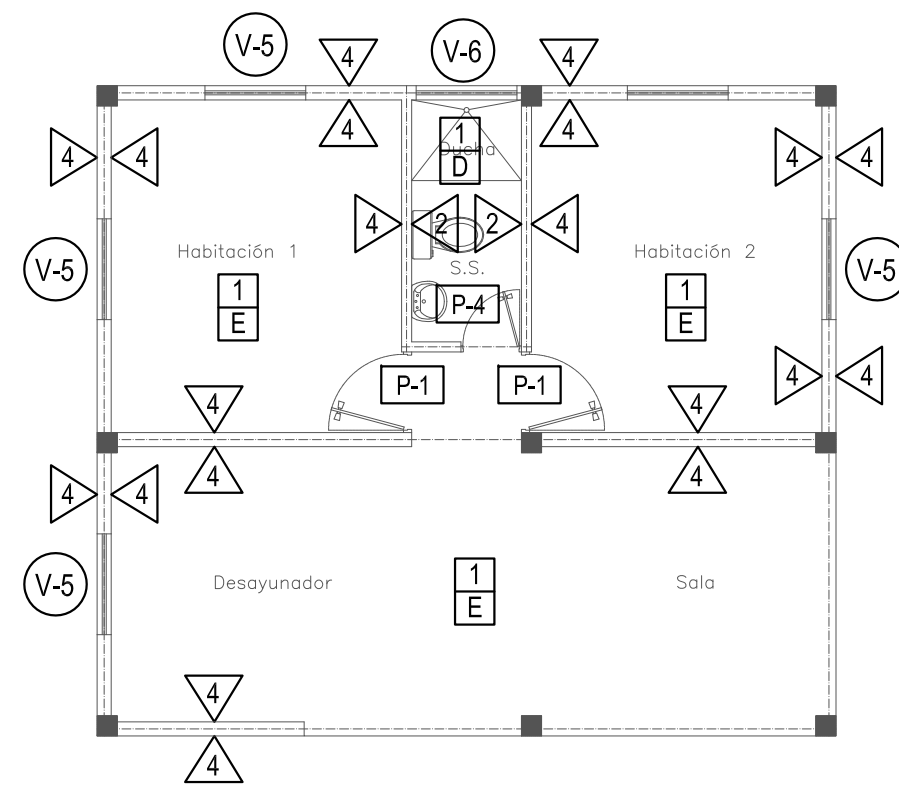
ESCALA: INDICADAS

FECHA: ABRIL 2013

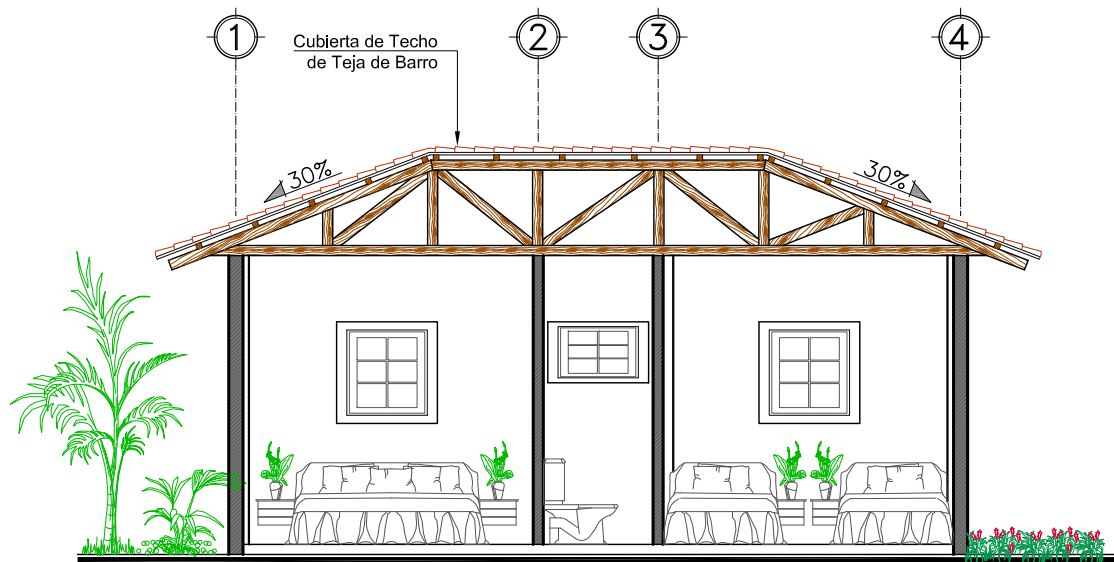




Planta Estructural de Techos
Cabañas ESC. 1:75



Planta de Acabados
Cabañas ESC. 1:75



Sección B-B
Cabañas ESC. 1:75

CUADRO DE PAREDES	
SÍMBOLO	DESCRIPCIÓN
V-1	PAREDES REPELLADAS, AFINADAS Y PINTADAS
V-2	AZULEJO CENTROAMERICANO EN ALTURA 1.80 MTS. EN DUCHAS 0.20X0.30
V-3	PARED DE LADRILLO DE BARRO COCIDO VISTO Y SISADO h:1.00m, Y MADERA
V-4	PARED DE PIEDRA EN BRUTO VISTA
V-5	PARED DE LADRILLO DE BARRO COCIDO VISTO Y SISADO h:1.00m, LUEGO R.A.P
V-6	PARED DE MADERA BARNIZADA
V-7	PASAMANO DE MADERA BARNIZADO

CUADRO DE PUERTAS			
SÍMBOLO	ANCHO	ALTO	DESCRIPCIÓN
P-1	0.90	2.10	PUERTA DE MADERA PREFABRICADA 6 TABLEROS
P-2	1.80	2.10	PUERTA MARCO DE PVC Y VIDRIO NEVADO
P-3	0.90	2.10	PUERTA DOBLE FORRO DE PLYWOOD
P-4	0.60	2.10	PUERTA DOBLE FORRO DE PLYWOOD

CUADRO DE PISOS Y CIELOS			
SÍMBOLO	DESCRIPCIÓN	SÍMBOLO	DESCRIPCIÓN
A	CERAMICA CENTROAMERICANA 0.33X0.33	1	ESTRUCTURA DE MADERA VISTA DE CONACASTE
B	CONCRETO SIMPLE	2	PLACAS DE FIBROCEMENTO COLOR BLANCO Y ESTRUCTURA DE MADERA VISTA
D	LADRILLO CERAMICA ANTIDESLIZANTE 0.33X0.33	3	PERGOLAS DE MADERA DE CONACASTE
E	LADRILLO DE BARRO 0.25X0.25 A DEFINIR EN OBRA		
F	CONCRETO ESTAMPADO		
G	PISO DE MADERA		

CUADRO DE VENTANAS				
SÍMBOLO	ANCHO	ALTO	REPISA	DESCRIPCIÓN
V-5	0.80	1.00	1.20	MARCO DE MADERA Y VIDRIO
V-6	0.60	0.60	1.80	MARCO DE MADERA Y VIDRIO



PROYECTO:
"DISEÑO ARQUITECTÓNICO PARA EL PARQUE ECOTURÍSTICO VISTA LAGO DE LA ASOCIACIÓN COOPERATIVA LOS PINOS"

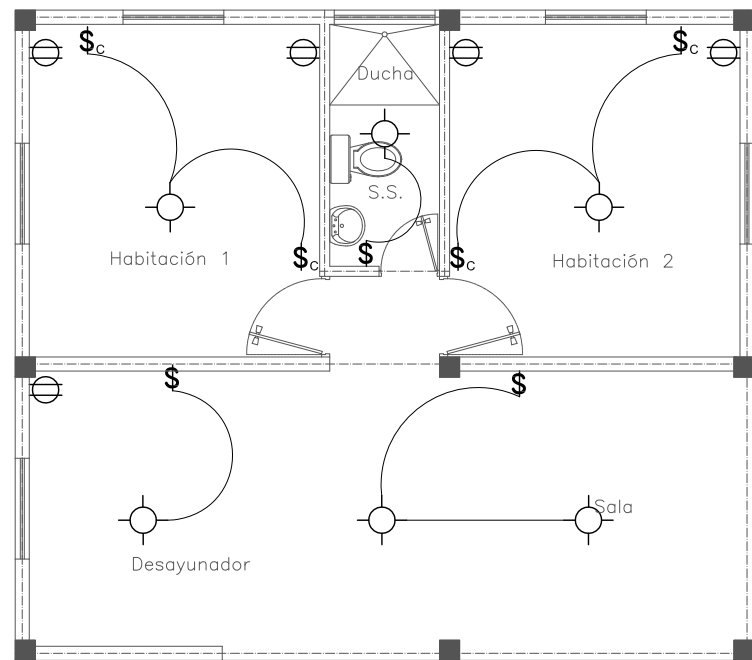
UBICACIÓN:
CANTÓN LOS PINOS, MUNICIPIO DE EL CONGO, DEPARTAMENTO DE SANTA ANA, KM. 55 1/2 SOBRE LA CARRETERA QUE DE SANTA ANA CONDUCE A SONSONATE, VIA CERRO VERDE.

PRESENTAN:
GARCÍA FLORES, MARVIN ALEXANDER
QUIJANO, MARVIN GUSTAVO
RODRÍGUEZ MARTÍNEZ, JOSÉ MAURICIO

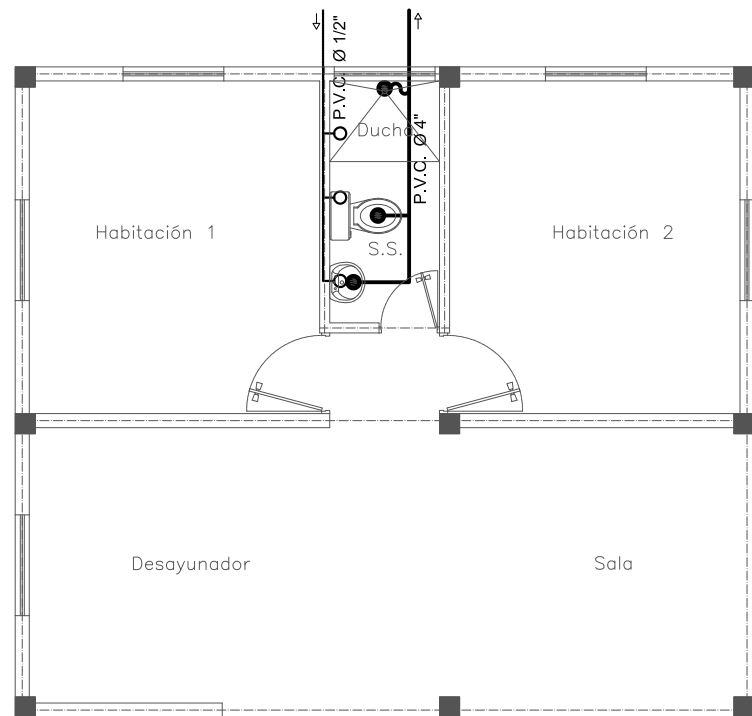
CONTENIDO:
PLANTA ESTRUCTURAL DE TECHOS CABAÑAS
SECCIÓN B-B CABAÑAS
PLANTA DE ACABADOS CABAÑAS
CUADROS DE ACABADOS

HÓJIA:
32
ESCALA:
INDICADAS
FECHA:
ABRIL 2013





Instalaciones Eléctricas
Cabañas ESC. 1:75



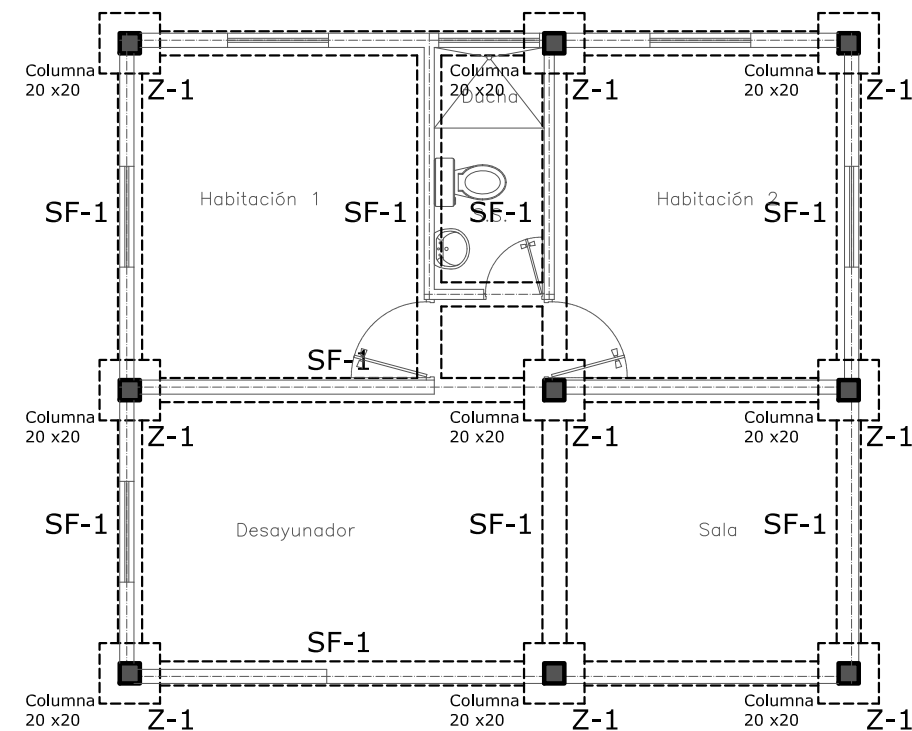
Instalaciones Hidráulicas
Cabañas ESC. 1:75

INSTALACIONES ELECTRICAS	
CLAVE	DESCRIPCION
	ACOMETIDA
	MEDIDOR
	TABLERO GENERAL
	LUMINARIA DE ROSCA SENCILLA
	LAMPARA DECORATIVA DE PARED
	CONDUCTOR
	INTERRUPTOR SENCILLO
	INTERRUPTOR DOBLE
	INTERRUPTOR DE CAMBIO
	TOMA CORRIENTE DE 110 V


INSTALACIONES HIDRAULICAS AGUA POTABLE	
CLAVE	DESCRIPCION
	ACOMETIDA
	MEDIDOR
	TUBERIA DE ABASTECIMIENTO
	GRIFO SENCILLO (SALIDA AP)
	GRIFO CON ROSCA P/ MANGERA
	SUBIDA AGUA POTABLE S.A.P.
	VALVULA DE CONTROL

AGUAS NEGRAS	
CLAVE	DESCRIPCION
	TUBERIA DE DRENAJE AN
	RECIBO DE AN
	BAJADA DE AN (B.A.N.)
	SIFON
	CAJA DE CONEXION
	CAJA RESUMIDERO CON TAPON INODORO

AGUAS LLUVIAS	
CLAVE	DESCRIPCION
	TUBERIA DE DRENAJE A LL
	CAJA RESUMIDERO CON PARRILLA
	CAJA RESUMIDERO CON TAPON INODORO
	BAJADA DE A LL (B.A.LL.)
	CAJA DE CONEXION



Planta de Fundaciones
Cabañas ESC. 1:75



PROYECTO:
"DISEÑO ARQUITECTÓNICO PARA EL PARQUE ECOTURÍSTICO VISTA LAGO DE LA ASOCIACIÓN COOPERATIVA LOS PINOS"

UBICACIÓN:
CANTÓN LOS PINOS, MUNICIPIO DE EL CONGO, DEPARTAMENTO DE SANTA ANA, KM. 55 1/2 SOBRE LA CARRETERA QUE DE SANTA ANA CONDUCE A SONSONATE, VIA CERRO VERDE.

PRESENTAN:
GARCÍA FLORES, MARVIN ALEXANDER
QUIJANO, MARVIN GUSTAVO
RODRÍGUEZ MARTÍNEZ, JOSÉ MAURICIO

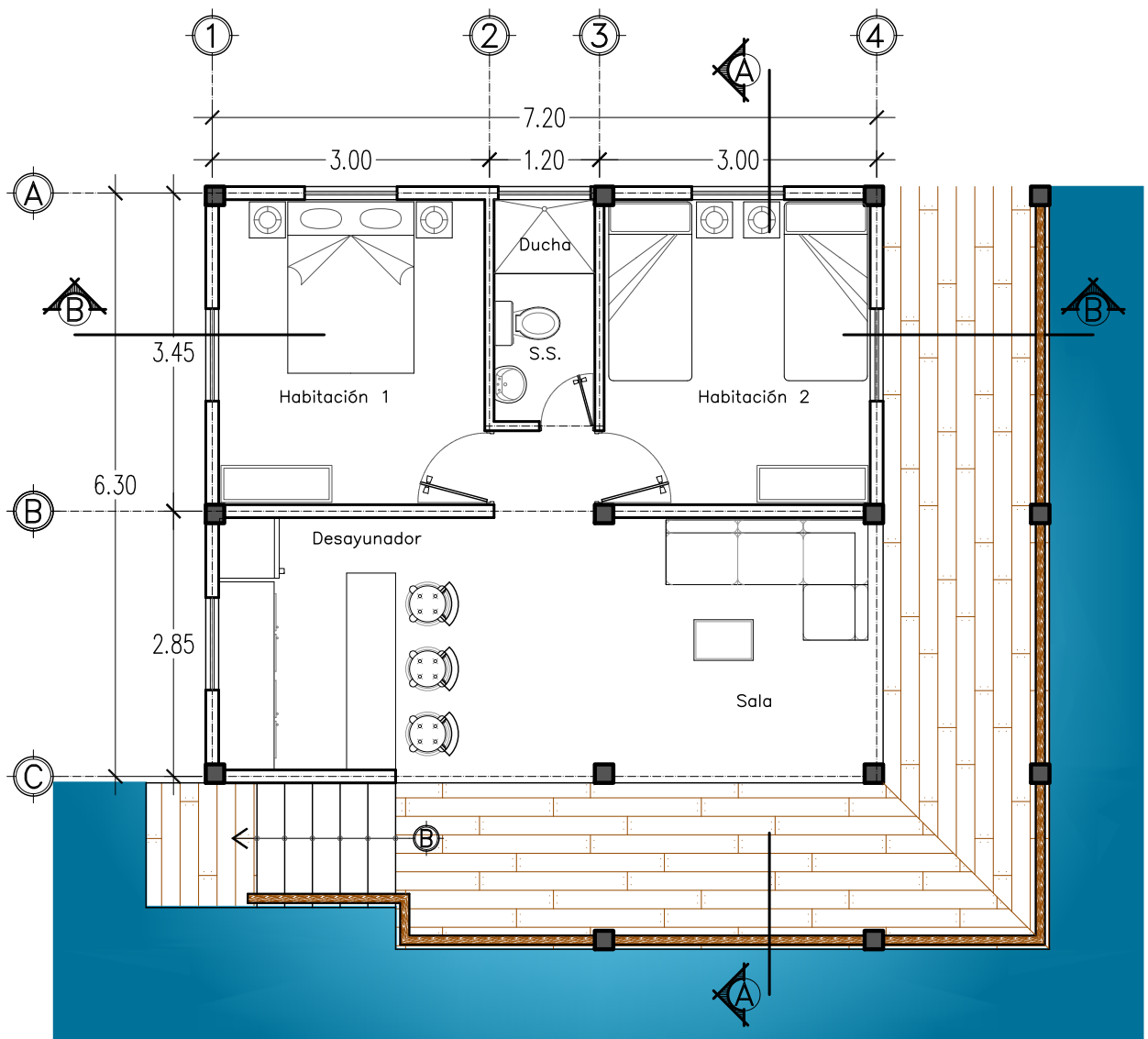

CONTENIDO:
INSTALACIONES ELÉCTRICAS DE CABAÑAS
INSTALACIONES HIDRÁULICAS DE CABAÑAS
PLANTA DE FUNDACIONES DE CABAÑAS
CUADROS DE SIMBOLOGÍA

HÓJIA:
33

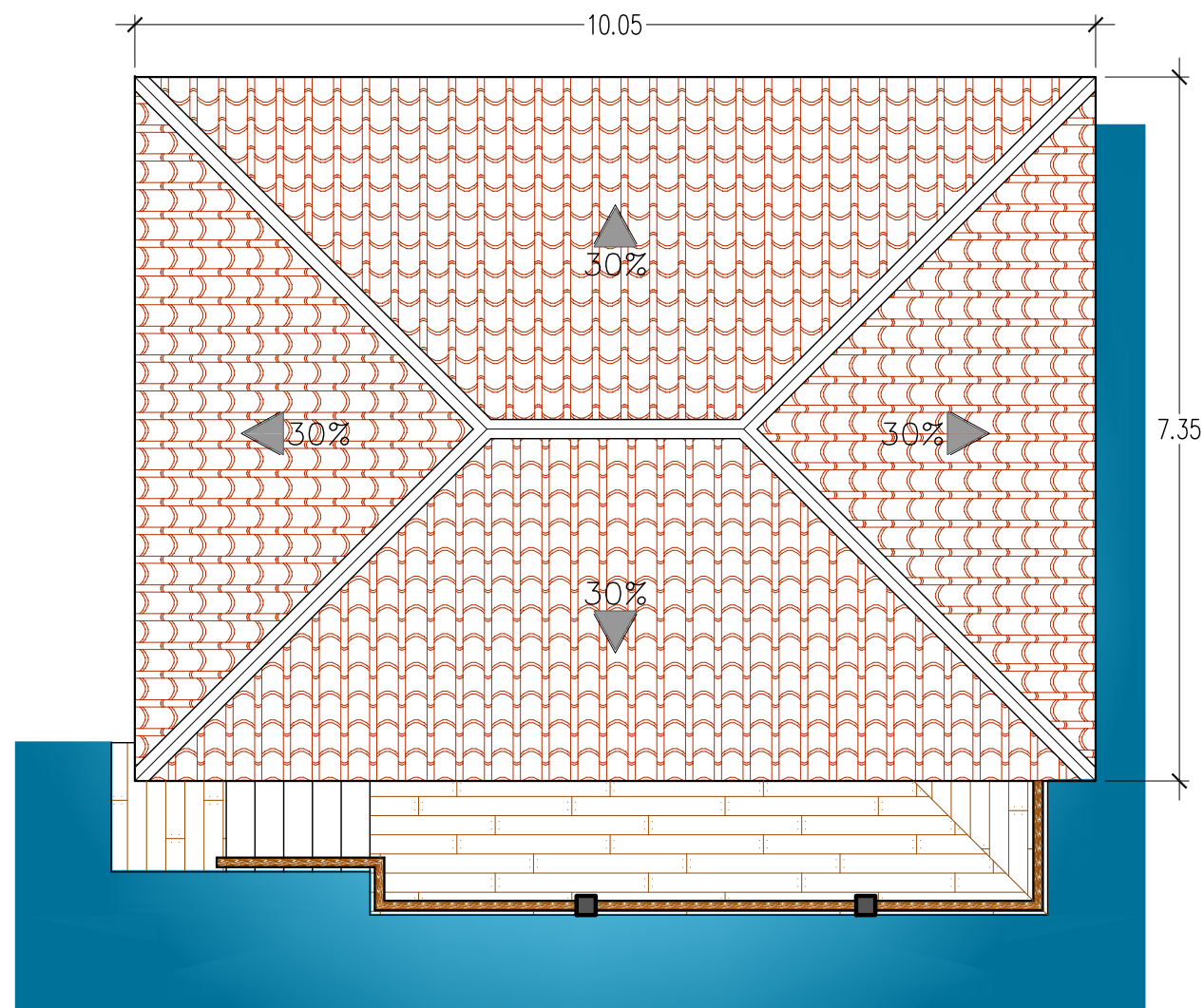
ESCALA:
INDICADAS

FECHA:
ABRIL 2013





Planta Arquitectónica
Cabañas del Lago ESC. 1:75



Planta de Techos
Cabañas del Lago ESC. 1:75



PROYECTO:
"DISEÑO ARQUITECTÓNICO PARA EL PARQUE
ECOTURÍSTICO VISTA LAGO DE LA ASOCIACIÓN
COOPERATIVA LOS PINOS"

UBICACIÓN:
CANTÓN LOS PINOS, MUNICIPIO DE EL CONGO,
DEPARTAMENTO DE SANTA ANA, KM. 55 1/2 SOBRE
LA CARRETERA QUE DE SANTA ANA CONDUCE A
SONSONATE, VIA CERRO VERDE.

PRESENTAN:
GARCÍA FLORES, MARVIN ALEXANDER
QUIJANO, MARVIN GUSTAVO
RODRÍGUEZ MARTÍNEZ, JOSÉ MAURICIO

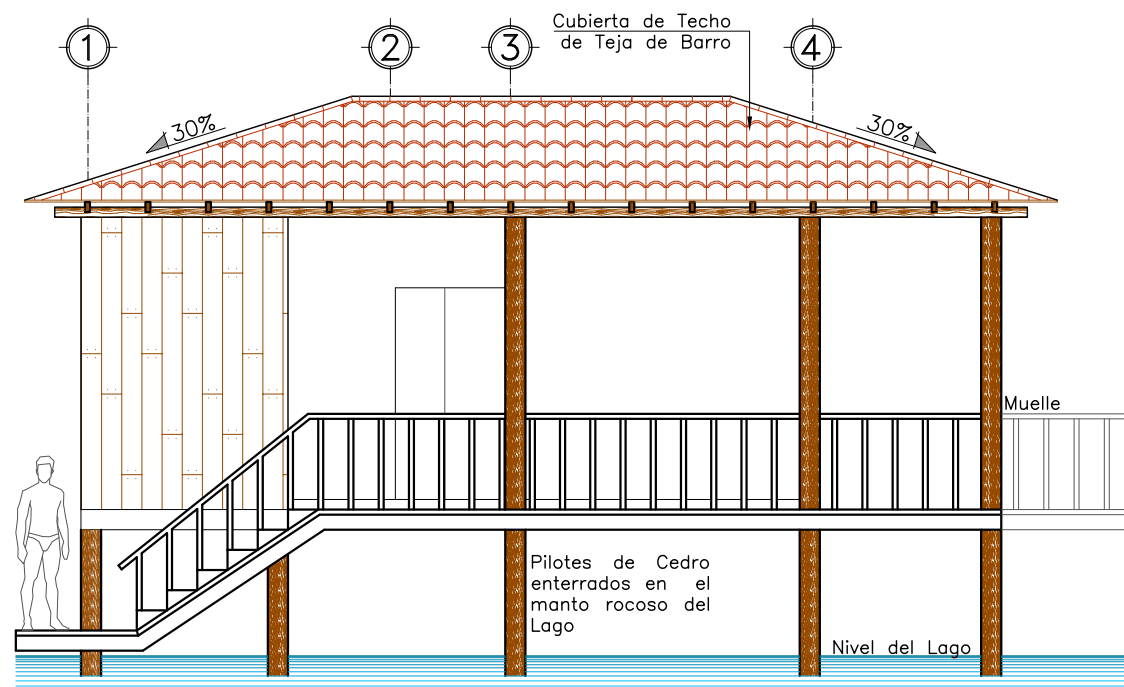

CONTENIDO:
PLANTA ARQUITECTÓNICA DE CABAÑAS DEL LAGO
PLANTA DE TECHOS DE CABAÑAS DEL LAGO

HÓJA:
34

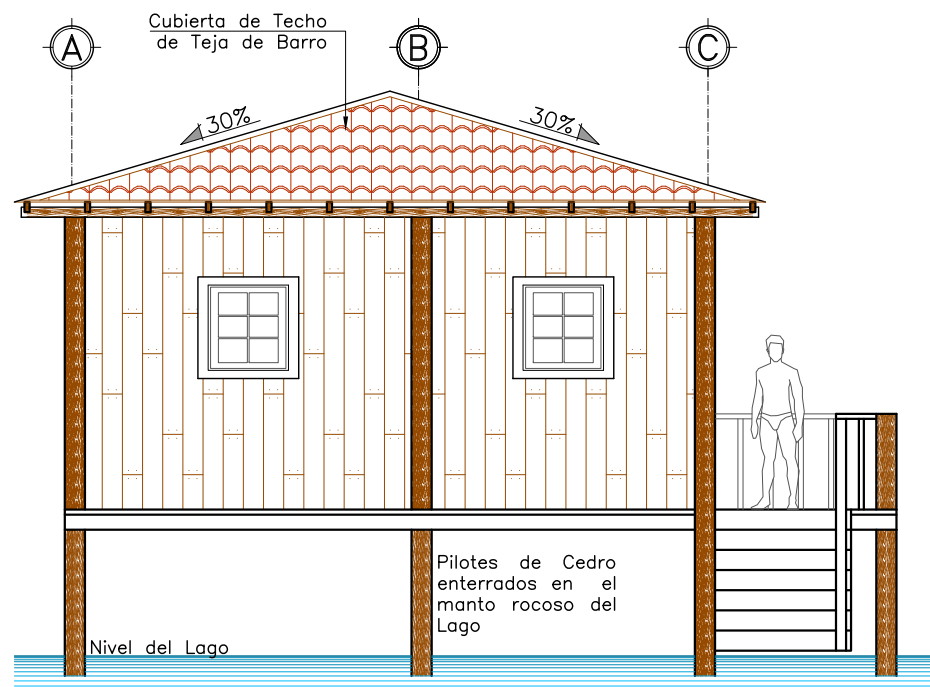
ESCALA:
INDICADAS

FECHA:
ABRIL 2013

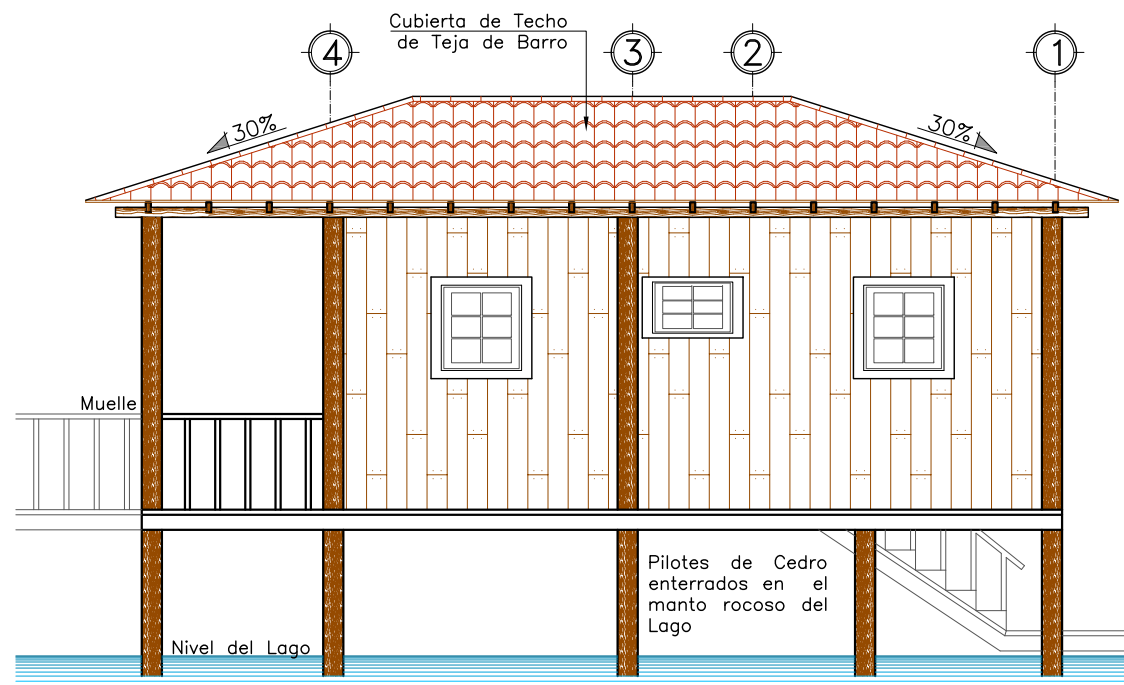




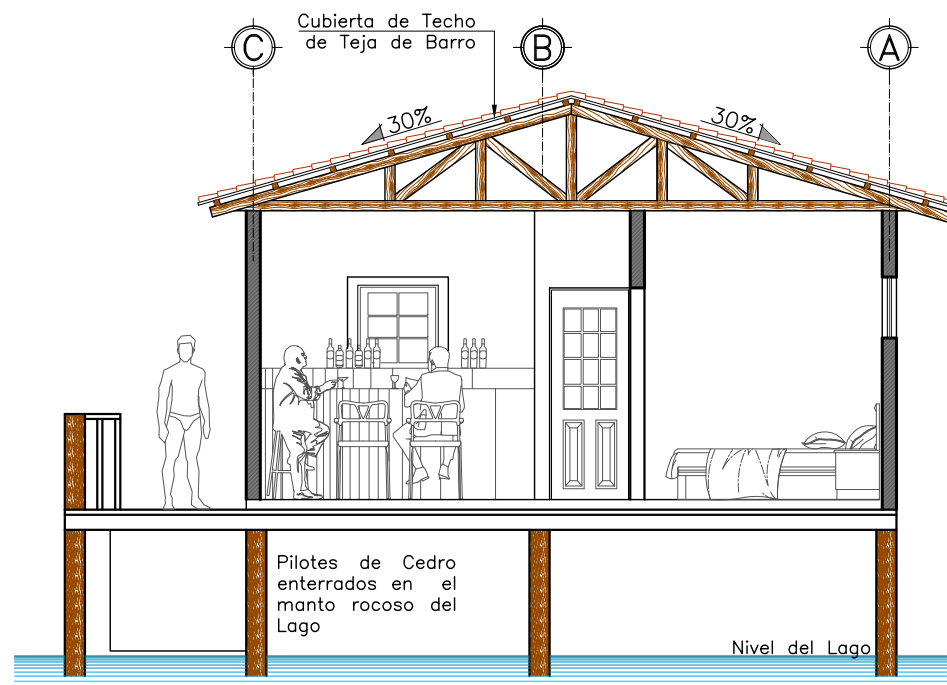
Fachada Principal
Cabañas del Lago ESC. 1:75



Fachada Lateral Este
Cabañas del Lago ESC. 1:75



Fachada Posterior
Cabañas del Lago ESC. 1:75



Sección A-A
Cabañas del Lago ESC. 1:75



PROYECTO:
"DISEÑO ARQUITECTÓNICO PARA EL PARQUE ECOTURÍSTICO VISTA LAGO DE LA ASOCIACIÓN COOPERATIVA LOS PINOS"

UBICACIÓN:
CANTÓN LOS PINOS, MUNICIPIO DE EL CONGO, DEPARTAMENTO DE SANTA ANA, KM. 55 1/2 SOBRE LA CARRETERA QUE DE SANTA ANA CONDUCE A SONSONATE, VIA CERRO VERDE.

PRESENTAN:
GARCÍA FLORES, MARVIN ALEXANDER
QUIJANO, MARVIN GUSTAVO
RODRÍGUEZ MARTÍNEZ, JOSÉ MAURICIO

CONTENIDO:
FACHADA PRINCIPAL CABAÑAS DEL LAGO
FACHADA POSTERIOR CABAÑAS DEL LAGO
FACHADA LATERAL ESTE CABAÑAS DEL LAGO
SECCIÓN A-A CABAÑAS DEL LAGO

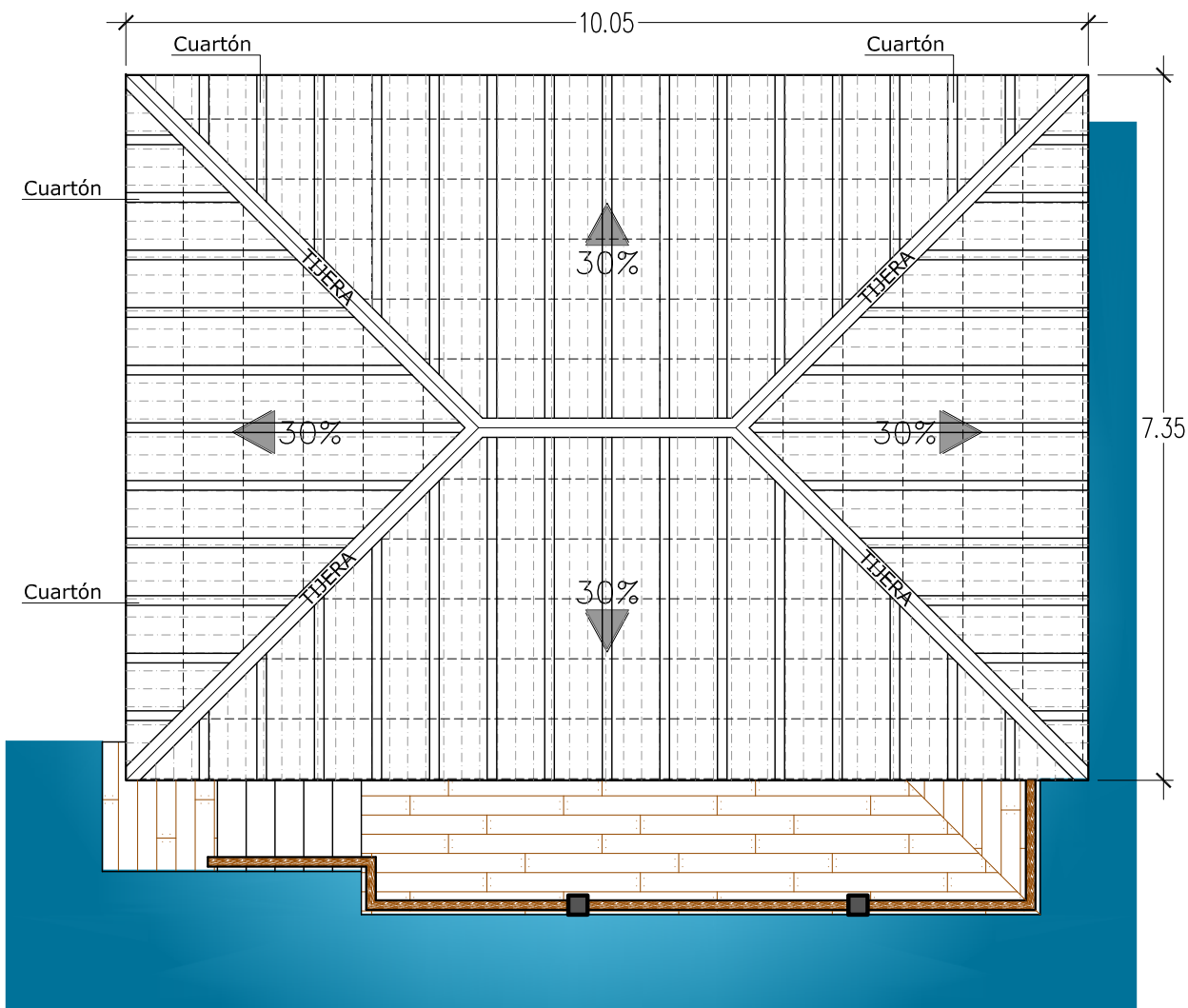
HÓJA:
35

ESCALA:
INDICADAS

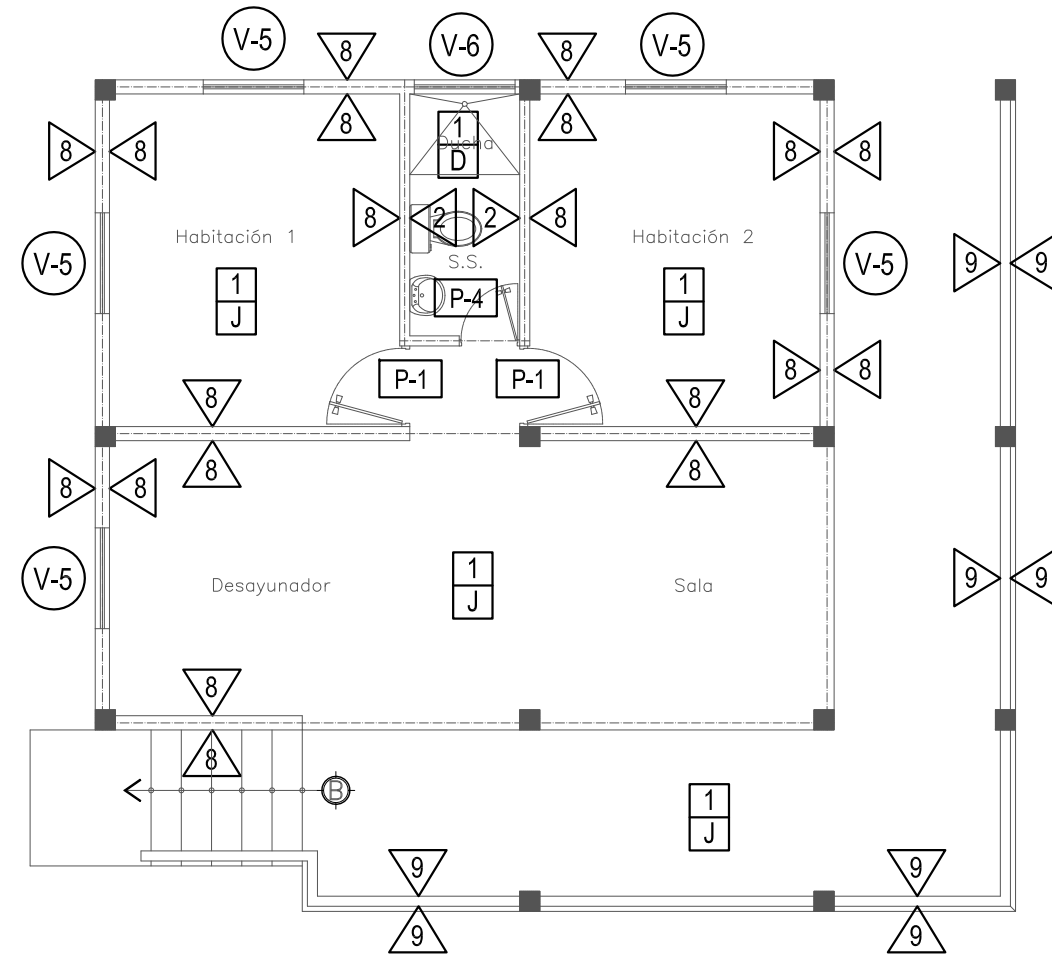
FECHA:
ABRIL 2013



SIMBOLOGIA	
	Regla Pacha
	Costanera
	Cuarton
	Tijera



Planta Estructural de Techos
Cabañas del Lago ESC. 1:75




Planta de Acabados
Cabañas del Lago ESC. 1:75

CUADRO DE PAREDES	
SIMBOLO	DESCRIPCION
	PAREDES REPELLADAS, AFINADAS Y PINTADAS
	AZULEJO CENTROAMERICANO EN ALTURA 1.80 MTS. EN DUCHAS 0.20X0.30
	PARED DE LADRILLO DE BARRO COCIDO VISTO Y SISADO h:1.00m, Y MADERA
	PARED DE PIEDRA EN BRUTO VISTA
	PARED DE LADRILLO DE BARRO COCIDO VISTO Y SISADO h:1.00m, LUEGO R.A.P
	PARED DE MADERA BARNIZADA
	PASAMANO DE MADERA BARNIZADO

CUADRO DE PISOS Y CIELOS			
SIMBOLO	DESCRIPCION	SIMBOLO	DESCRIPCION
	CERAMICA CENTROAMERICANA 0.33X0.33		ESTRUCTURA DE MADERA VISTA DE CONACASTE
	CONCRETO SIMPLE		PLACAS DE FIBROCEMENTO COLOR BLANCO Y ESTRUCTURA DE MADERA VISTA
	LADRILLO CERAMICA ANTIDESLIZANTE 0.33X0.33		PERGOLAS DE MADERA DE CONACASTE
	LADRILLO DE BARRO 0.25X0.25 A DEFINIR EN OBRA		
	CONCRETO ESTAMPADO		
	PISO DE MADERA		

CUADRO DE PUERTAS			
SIMBOLO	ANCHO	ALTO	DESCRIPCION
	0.90	2.10	PUERTA DE MADERA PREFABRICADA 6 TABLEROS
	1.80	2.10	PUERTA MARCO DE PVC Y VIDRIO NEVADO
	0.90	2.10	PUERTA DOBLE FORRO DE PLYWOOD
	0.60	2.10	PUERTA DOBLE FORRO DE PLYWOOD

CUADRO DE VENTANAS				
SIMBOLO	ANCHO	ALTO	REPISA	DESCRIPCION
	0.80	1.00	1.20	MARCO DE MADERA Y VIDRIO
	0.60	0.60	1.80	MARCO DE MADERA Y VIDRIO



PROYECTO:
"DISEÑO ARQUITECTÓNICO PARA EL PARQUE ECOTURÍSTICO VISTA LAGO DE LA ASOCIACIÓN COOPERATIVA LOS PINOS"

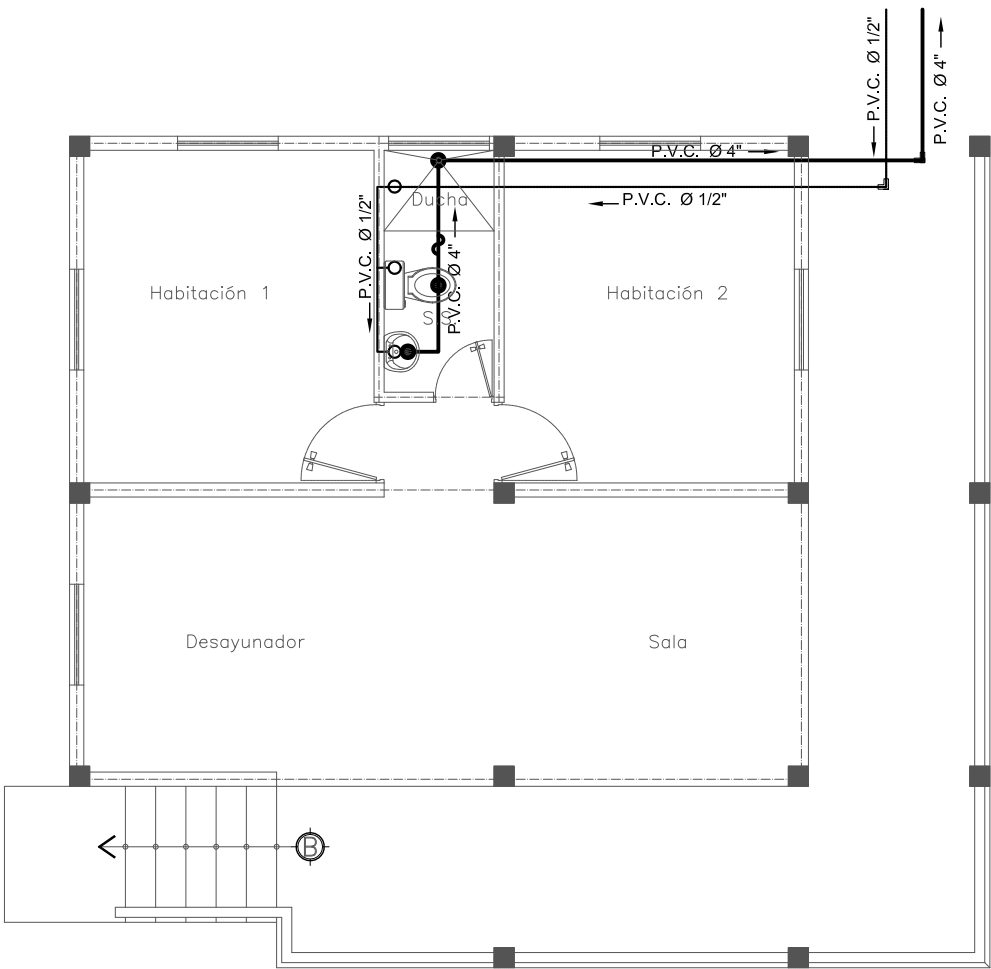
UBICACIÓN:
CANTÓN LOS PINOS, MUNICIPIO DE EL CONGO, DEPARTAMENTO DE SANTA ANA, KM. 55 1/2 SOBRE LA CARRETERA QUE DE SANTA ANA CONDUCE A SONSONATE, VIA CERRO VERDE.

PRESENTAN:
GARCÍA FLORES, MARVIN ALEXANDER
QUIJANO, MARVIN GUSTAVO
RODRÍGUEZ MARTÍNEZ, JOSÉ MAURICIO

CONTENIDO:
PLANTA ESTRUCTURAL DE TECHOS CABAÑAS DEL LAGO
PLANTA DE ACABADOS CABAÑAS DEL LAGO
CUADROS DE ACABADOS

HÓJA:
36
ESCALA: INDICADAS
FECHA: ABRIL 2013





Instalaciones Hidráulicas
Cabañas del Lago

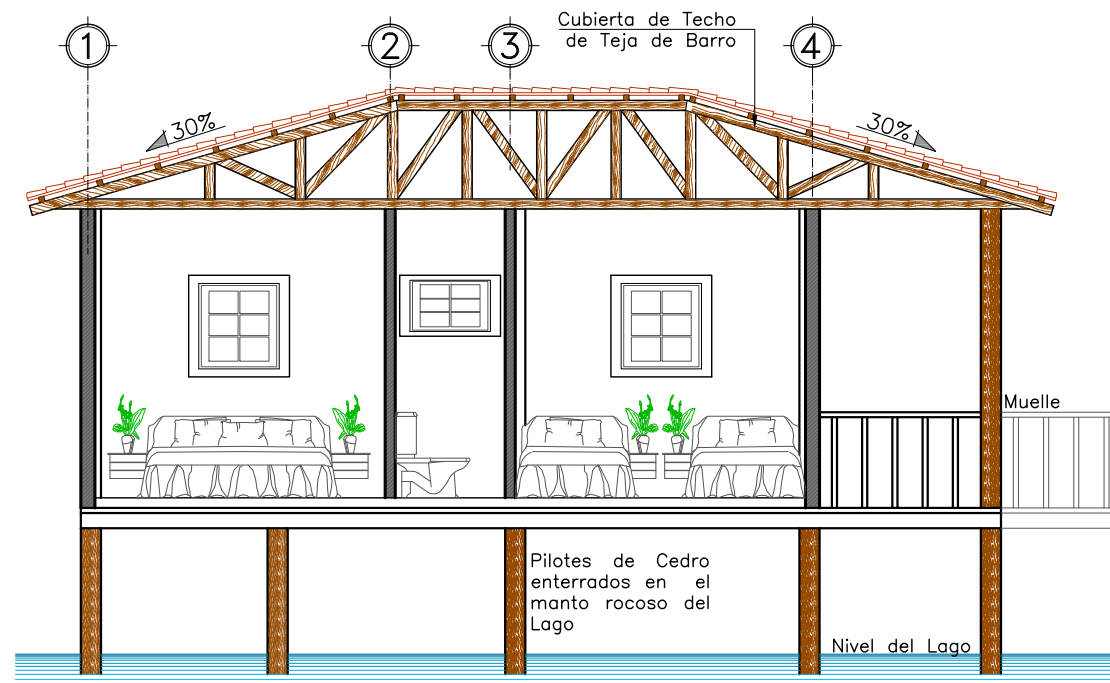
ESC. 1:75

INSTALACIONES ELECTRICAS	
CLAVE	DESCRIPCION
	ACOMETIDA
	MEDIDOR
	TABLERO GENERAL
	LUMINARIA DE ROSCA SENCILLA
	LAMPARA DECORATIVA DE PARED
	CONDUCTOR
	INTERRUPTOR SENCILLO
	INTERRUPTOR DOBLE
	INTERRUPTOR DE CAMBIO
	TOMA CORRIENTE DE 110 V

AGUAS NEGRAS	
CLAVE	DESCRIPCION
	TUBERIA DE DRENAJE AN
	RECIBO DE AN
	BAJADA DE AN (B.A.N.)
	SIFON
	CAJA DE CONEXION
	CAJA RESUMIDERO CON TAPON INODORO

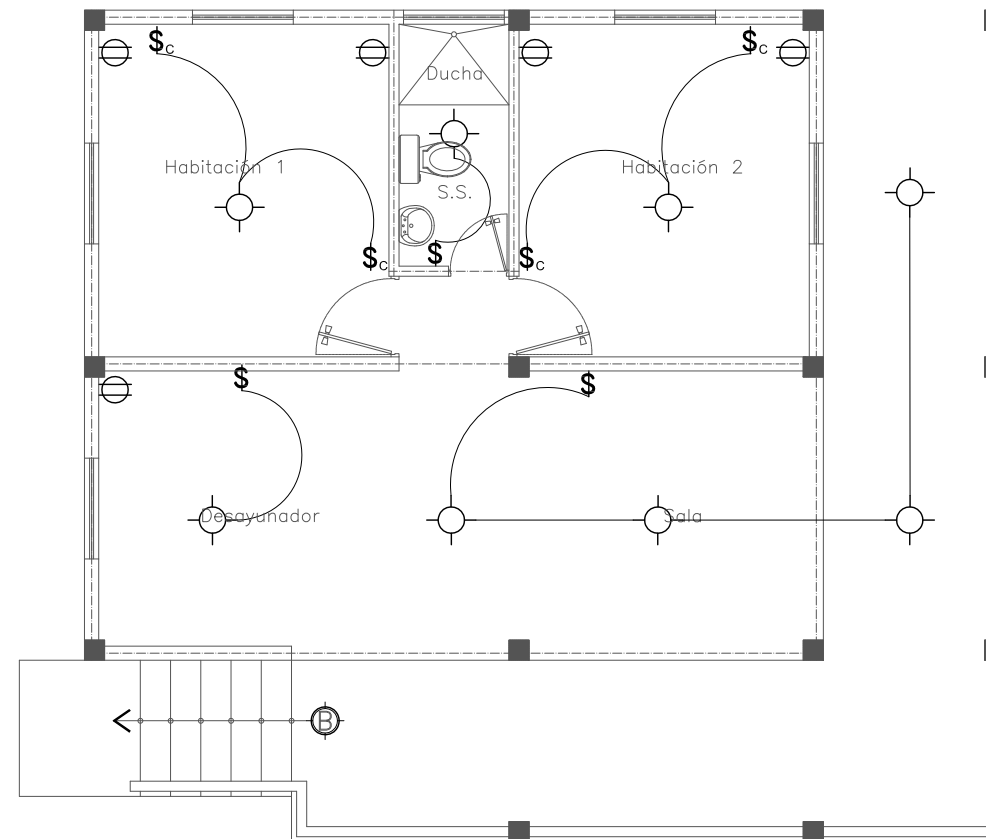
INSTALACIONES HIDRAULICAS AGUA POTABLE	
CLAVE	DESCRIPCION
	ACOMETIDA
	MEDIDOR
	TUBERIA DE ABASTECIMIENTO
	GRIFO SENCILLO (SALIDA AP)
	GRIFO CON ROSCA P/ MANGERA
	SUBIDA AGUA POTABLE S.A.P.
	VALVULA DE CONTROL

AGUAS LLUVIAS	
CLAVE	DESCRIPCION
	TUBERIA DE DRENAJE A LL
	CAJA RESUMIDERO CON PARRILLA
	CAJA RESUMIDERO CON TAPON INODORO
	BAJADA DE A LL (B.A.LL.)
	CAJA DE CONEXION



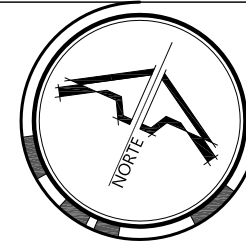
Sección B-B
Cabañas del Lago

ESC. 1:75



Instalaciones Eléctricas
Cabañas del Lago

ESC. 1:75



UNIVERSIDAD DE EL SALVADOR
FACULTAD DE INGENIERIA Y ARQUITECTURA
ESCUELA DE ARQUITECTURA

PROYECTO:
"DISEÑO ARQUITECTÓNICO PARA EL PARQUE ECOTURISTICO VISTA LAGO DE LA ASOCIACION COOPERATIVA LOS PINOS"

UBICACION:
CANTÓN LOS PINOS, MUNICIPIO DE EL CONGO, DEPARTAMENTO DE SANTA ANA, KM. 55 1/2 SOBRE LA CARRETERA QUE DE SANTA ANA CONDUCE A SONSONATE, VIA CERRO VERDE.

PRESENTAN:
GARCÍA FLORES, MARVIN ALEXANDER
QUIJANO, MARVIN GUSTAVO
RODRÍGUEZ MARTINEZ, JOSÉ MAURICIO

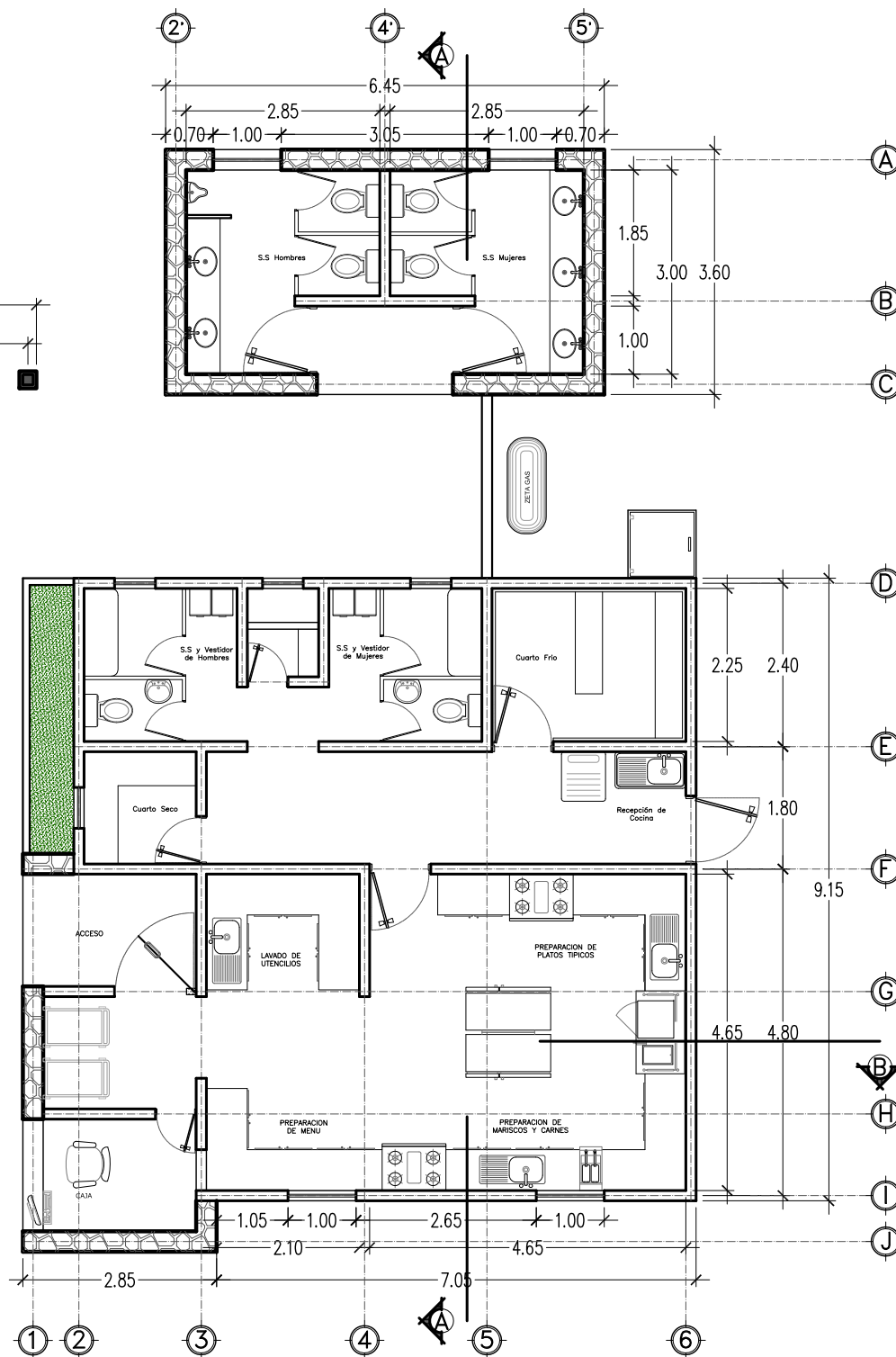
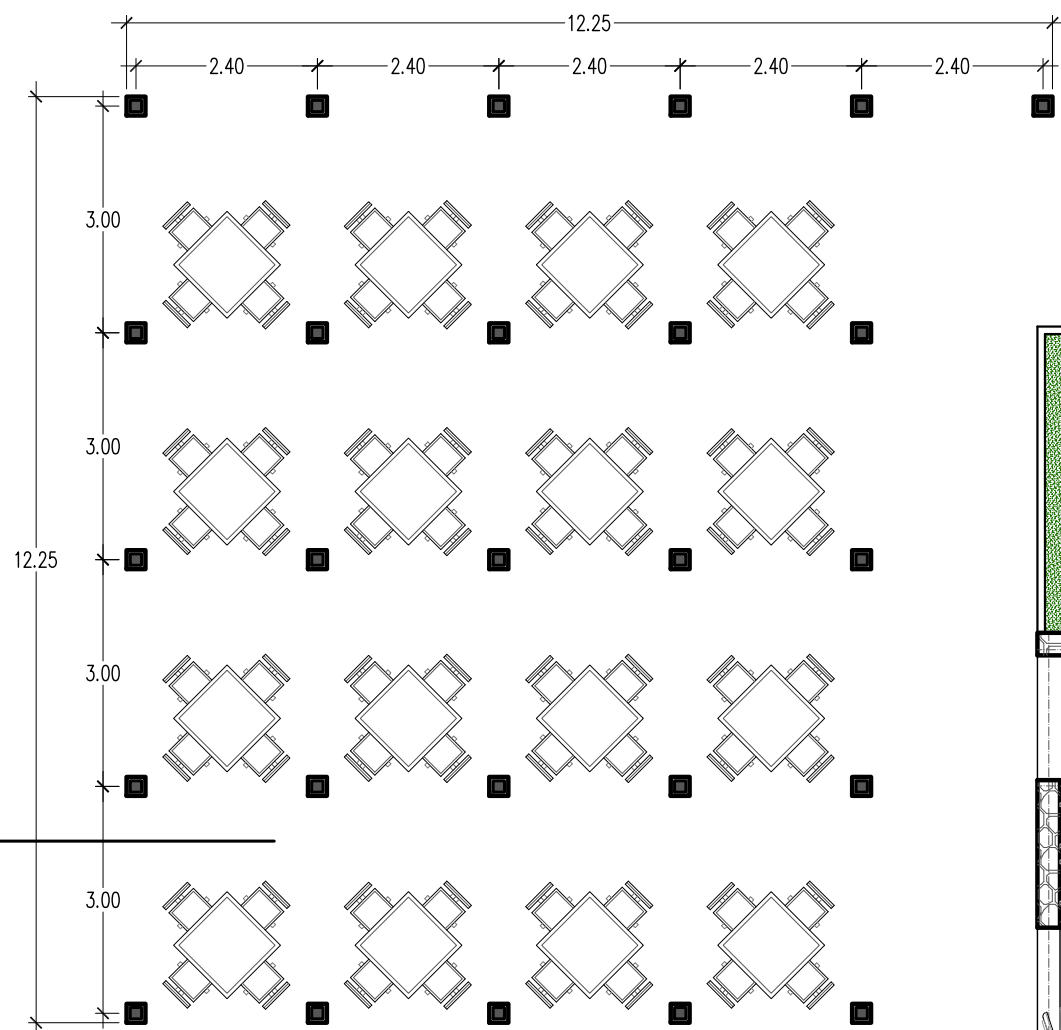
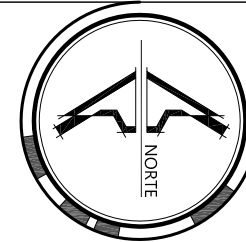
CONTENIDO:
INSTALACIONES ELÉCTRICAS DE CABAÑAS DEL LAGO
INSTALACIONES HIDRÁULICAS DE CABAÑAS DEL LAGO
SECCIÓN B-B CABAÑAS DEL LAGO
CUADROS DE SIMBOLOGÍA

HÓJA:
37

ESCALA: INDICADAS

FECHA: ABRIL 2013





Planta Arquitectónica
Restaurante del Lago ESC. 1:100



UNIVERSIDAD DE EL SALVADOR
FACULTAD DE INGENIERIA Y ARQUITECTURA
ESCUELA DE ARQUITECTURA

PROYECTO:
"DISEÑO ARQUITECTÓNICO PARA EL PARQUE
ECOTURÍSTICO VISTA LAGO DE LA ASOCIACIÓN
COOPERATIVA LOS PINOS"

UBICACIÓN:
CANTÓN LOS PINOS, MUNICIPIO DE EL CONGO,
DEPARTAMENTO DE SANTA ANA, KM. 55 1/2 SOBRE
LA CARRETERA QUE DE SANTA ANA CONDUCE A
SONSONATE, VIA CERRO VERDE.

PRESENTAN:
GARCÍA FLORES, MARVIN ALEXANDER
QUIJANO, MARVIN GUSTAVO
RODRÍGUEZ MARTÍNEZ, JOSÉ MAURICIO

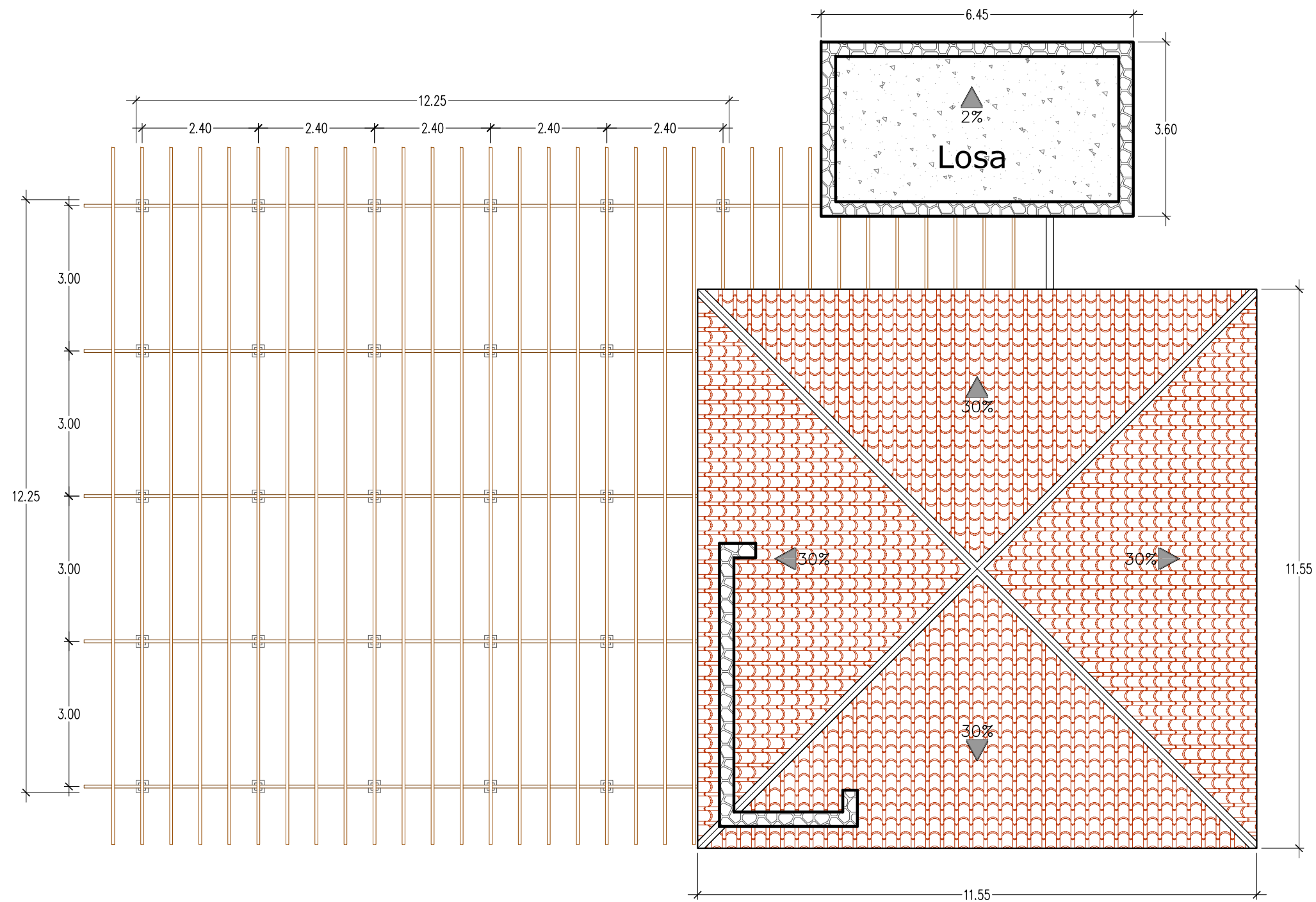
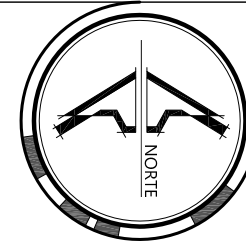
CONTENIDO:
PLANTA ARQUITECTÓNICA DE RESTAURANTE DEL LAGO
EN QUINTA RECREATIVA

HÓJA:
38

ESCALA:
INDICADAS

FECHA:
ABRIL 2013





Planta de Techos
Restaurante del Lago ESC. 1:100



PROYECTO:
"DISEÑO ARQUITECTÓNICO PARA EL PARQUE ECOTURÍSTICO VISTA LAGO DE LA ASOCIACIÓN COOPERATIVA LOS PINOS"

UBICACIÓN:
CANTÓN LOS PINOS, MUNICIPIO DE EL CONGO, DEPARTAMENTO DE SANTA ANA, KM. 55 1/2 SOBRE LA CARRETERA QUE DE SANTA ANA CONDUCE A SONSONATE, VIA CERRO VERDE.

PRESENTAN:
GARCÍA FLORES, MARVIN ALEXANDER
QUIJANO, MARVIN GUSTAVO
RODRÍGUEZ MARTINEZ, JOSÉ MAURICIO

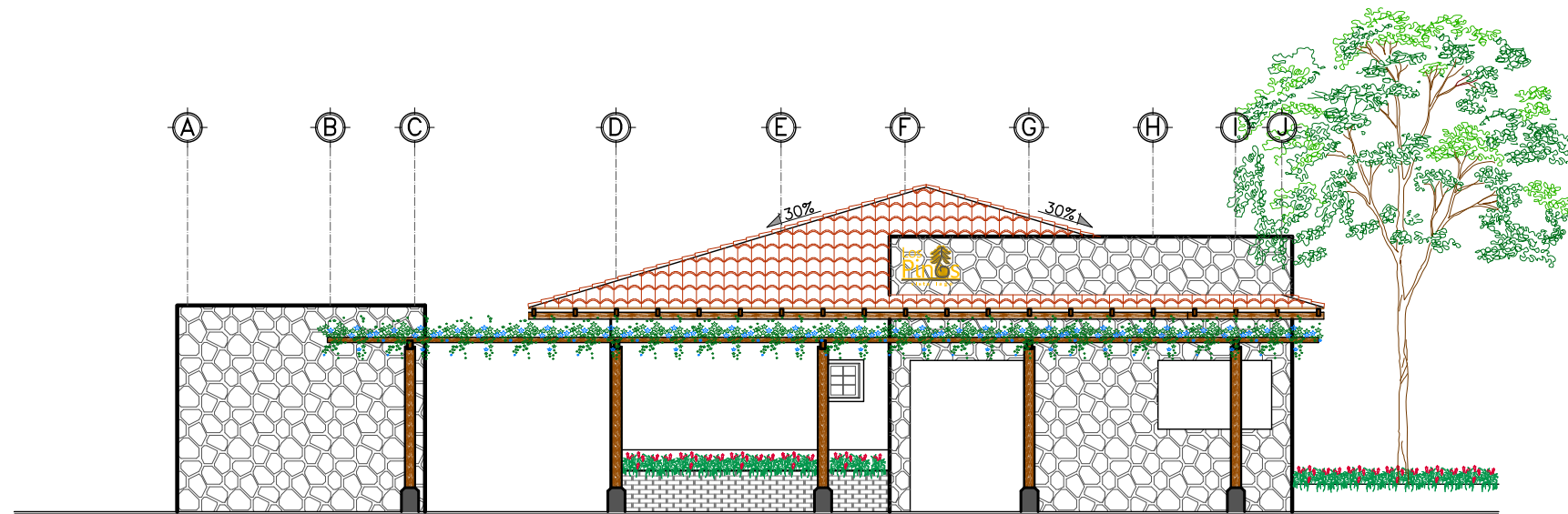
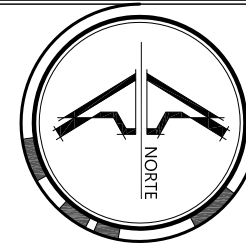
CONTENIDO:
PLANTA DE TECHOS DE RESTAURANTE DEL LAGO EN QUINTA RECREATIVA

HÓJIA:
39

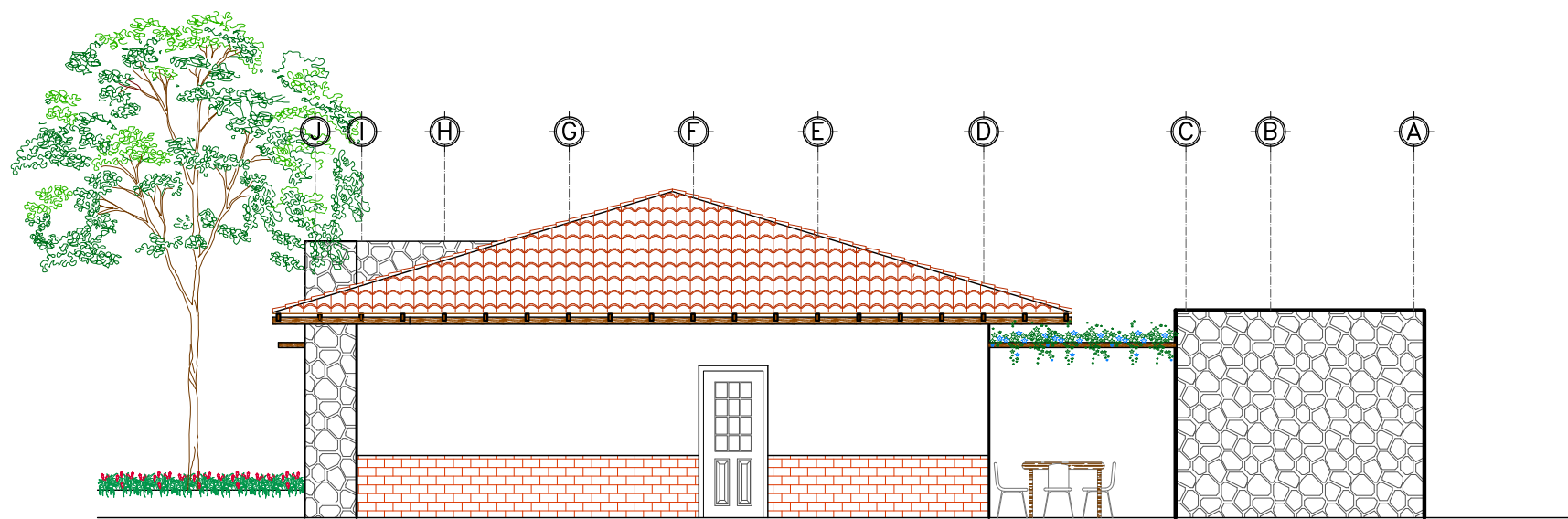
ESCALA:
INDICADAS

FECHA:
ABRIL 2013





Fachada Principal
Restaurante del Lago ESC. 1:100



Fachada Posterior
Restaurante del Lago ESC. 1:100



PROYECTO:
"DISEÑO ARQUITECTÓNICO PARA EL PARQUE
ECOTURÍSTICO VISTA LAGO DE LA ASOCIACIÓN
COOPERATIVA LOS PINOS"

UBICACIÓN:
CANTÓN LOS PINOS, MUNICIPIO DE EL CONGO,
DEPARTAMENTO DE SANTA ANA, KM. 55 1/2 SOBRE
LA CARRETERA QUE DE SANTA ANA CONDUCE A
SONSONATE, VIA CERRO VERDE.

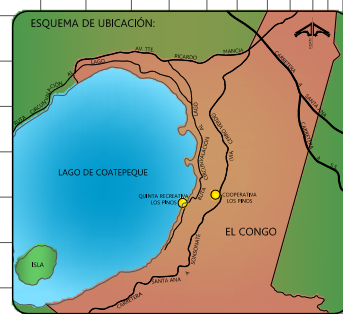
PRESENTAN:
GARCÍA FLORES, MARVIN ALEXANDER
QUIJANO, MARVIN GUSTAVO
RODRÍGUEZ MARTÍNEZ, JOSÉ MAURICIO

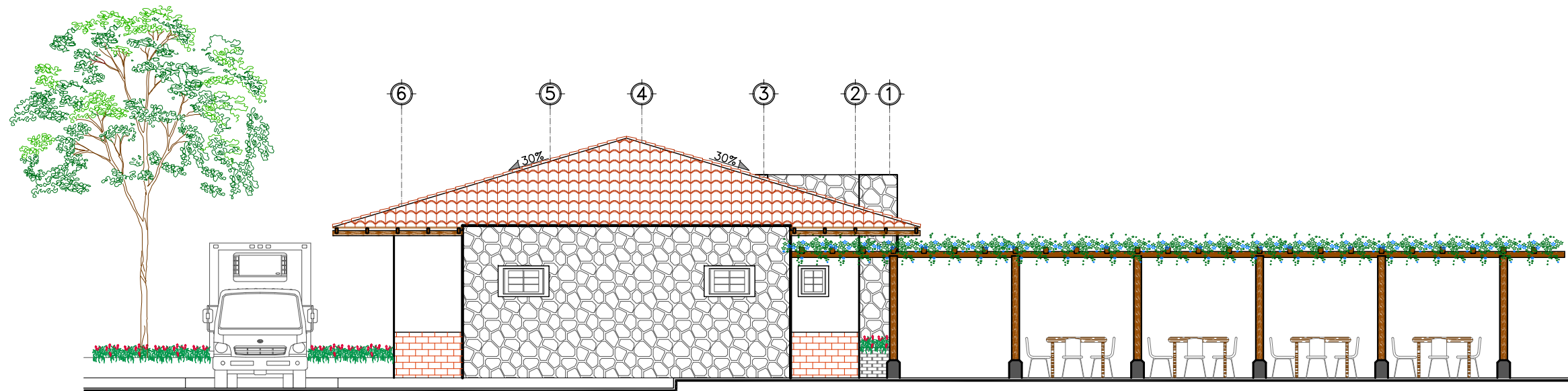
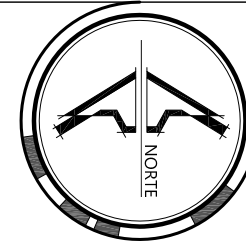
CONTENIDO:
FAHADA PRINCIPAL DE RESTAURANTE DEL LAGO
FACHADA POSTERIOR DE RESTAURANTE DEL LAGO

HÓJA:
40

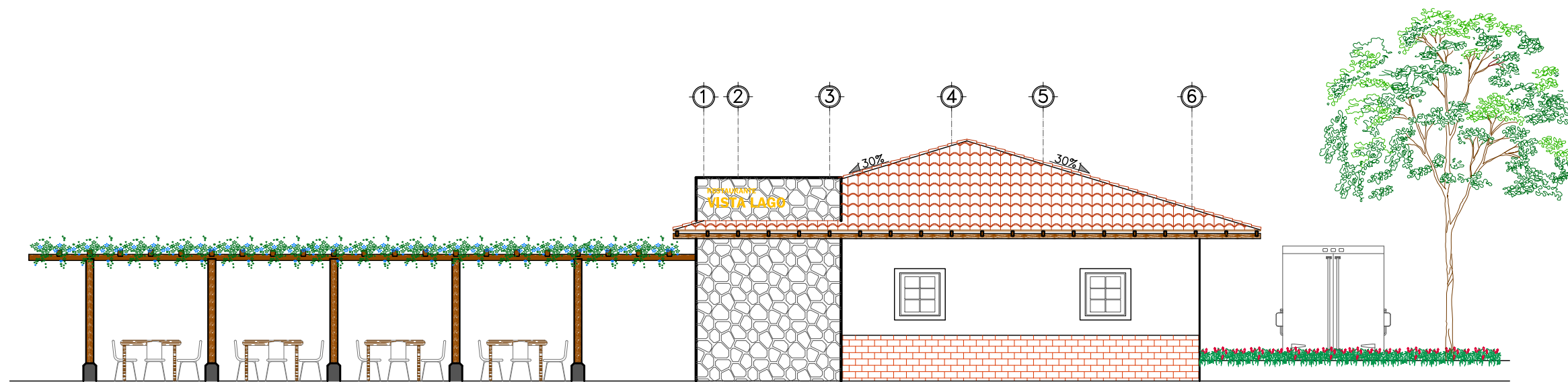
ESCALA:
INDICADAS

FECHA:
ABRIL 2013





Fachada Lateral Norte
Restaurante del Lago ESC. 1:100



Fachada Lateral Sur
Restaurante del Lago ESC. 1:100



PROYECTO:
"DISEÑO ARQUITECTÓNICO PARA EL PARQUE ECOTURÍSTICO VISTA LAGO DE LA ASOCIACIÓN COOPERATIVA LOS PINOS"

UBICACIÓN:
CANTÓN LOS PINOS, MUNICIPIO DE EL CONGO, DEPARTAMENTO DE SANTA ANA, KM. 55 1/2 SOBRE LA CARRETERA QUE DE SANTA ANA CONDUCE A SONSONATE, VIA CERRO VERDE.

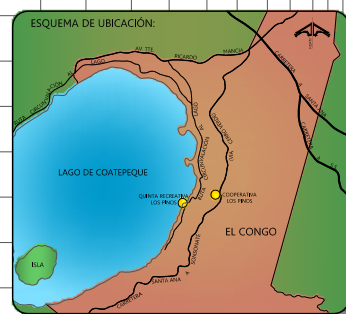
PRESENTAN:
GARCÍA FLORES, MARVIN ALEXANDER
QUIJANO, MARVIN GUSTAVO
RODRÍGUEZ MARTÍNEZ, JOSÉ MAURICIO

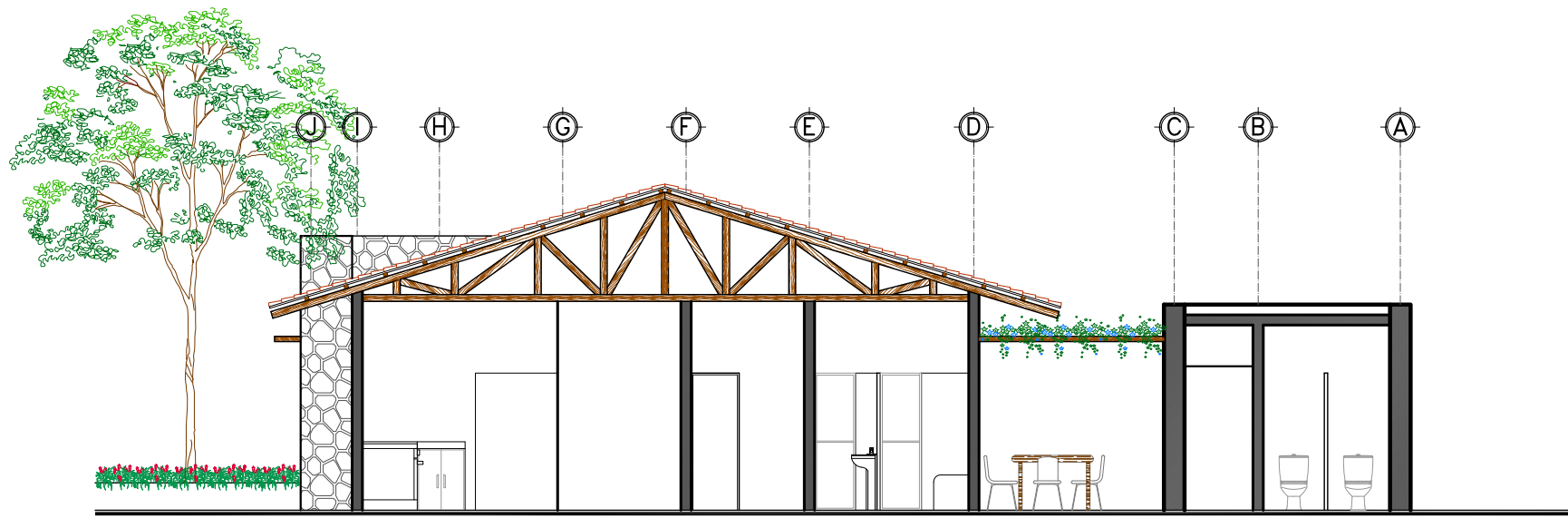
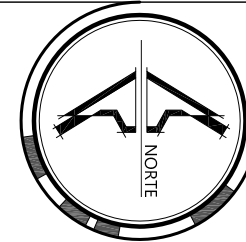
CONTENIDO:
FAHADA LATERAL NORTE DE RESTAURANTE DEL LAGO
FAHADA LATERAL SUR DE RESTAURANTE DEL LAGO

HÓJA:
41

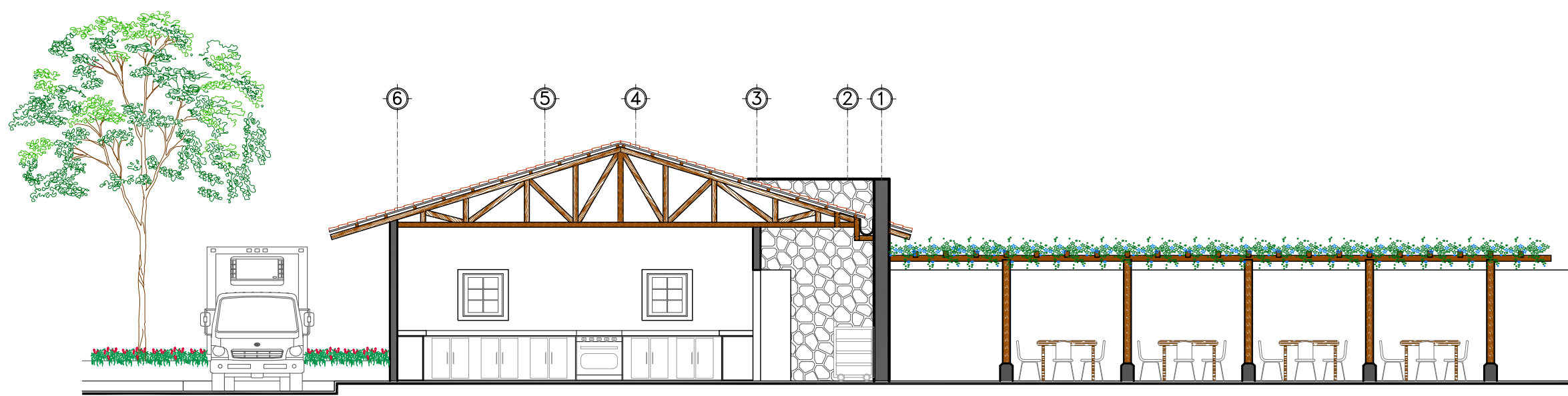
ESCALA: INDICADAS

FECHA: ABRIL 2013





Sección A-A
Restaurante del Lago ESC. 1:100



Sección B-B
Restaurante del Lago ESC. 1:100



PROYECTO:
"DISEÑO ARQUITECTÓNICO PARA EL PARQUE
ECOTURISTICO VISTA LAGO DE LA ASOCIACIÓN
COOPERATIVA LOS PINOS"

UBICACIÓN:
CANTÓN LOS PINOS, MUNICIPIO DE EL CONGO,
DEPARTAMENTO DE SANTA ANA, KM. 55 1/2 SOBRE
LA CARRETERA QUE DE SANTA ANA CONDUCE A
SONSONATE, VIA CERRO VERDE.

PRESENTAN:
GARCÍA FLORES, MARVIN ALEXANDER
QUIJANO, MARVIN GUSTAVO
RODRÍGUEZ MARTINEZ, JOSÉ MAURICIO

CONTENIDO:
SECCIÓN A-A DE RESTAURANTE DEL LAGO
SECCIÓN B-B DE RESTAURANTE DEL LAGO

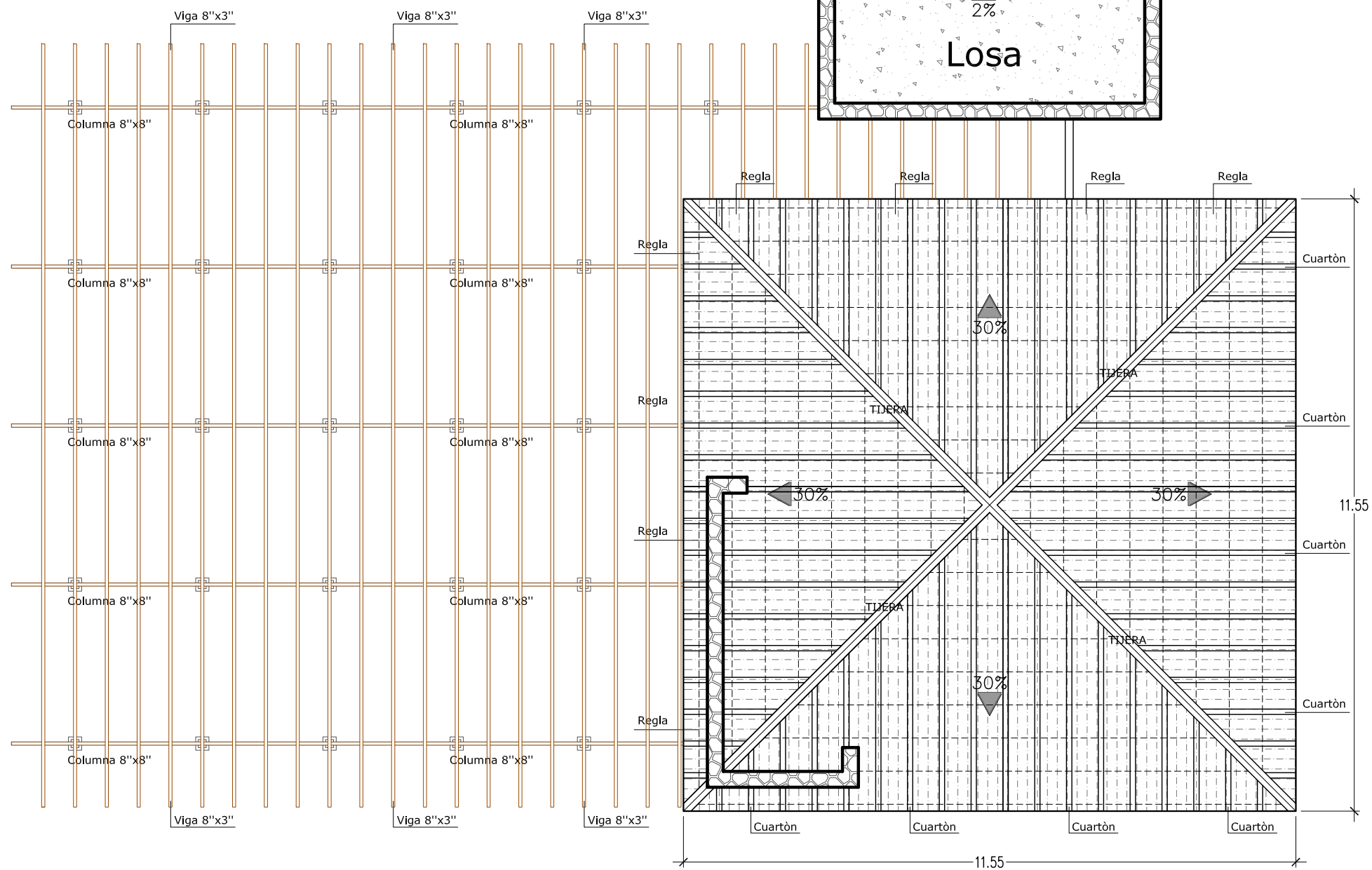
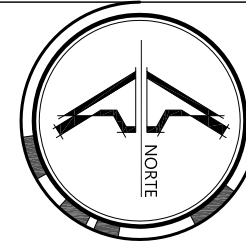
HÓJA:
42

ESCALA:
INDICADAS

FECHA:
ABRIL 2013



SIMBOLOGIA	
-----	Regla Pacha
-----	Costanera
▭	Cuarton
▭	Tijera



PROYECTO:
"DISEÑO ARQUITECTÓNICO PARA EL PARQUE ECOTURÍSTICO VISTA LAGO DE LA ASOCIACIÓN COOPERATIVA LOS PINOS"

UBICACIÓN:
CANTÓN LOS PINOS, MUNICIPIO DE EL CONGO, DEPARTAMENTO DE SANTA ANA, KM. 55 1/2 SOBRE LA CARRETERA QUE DE SANTA ANA CONDUCE A SONSONATE, VIA CERRO VERDE.

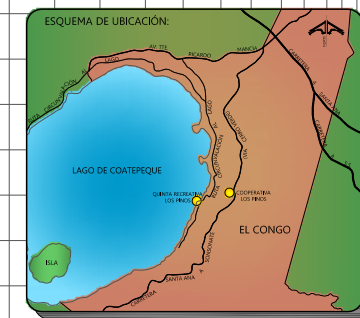
PRESENTAN:
GARCÍA FLORES, MARVIN ALEXANDER
QUIJANO, MARVIN GUSTAVO
RODRÍGUEZ MARTÍNEZ, JOSÉ MAURICIO

CONTENIDO:
PLANTA ESTRUCTURAL DE TECHOS DE RESTAURANTE DEL LAGO EN QUINTA RECREATIVA

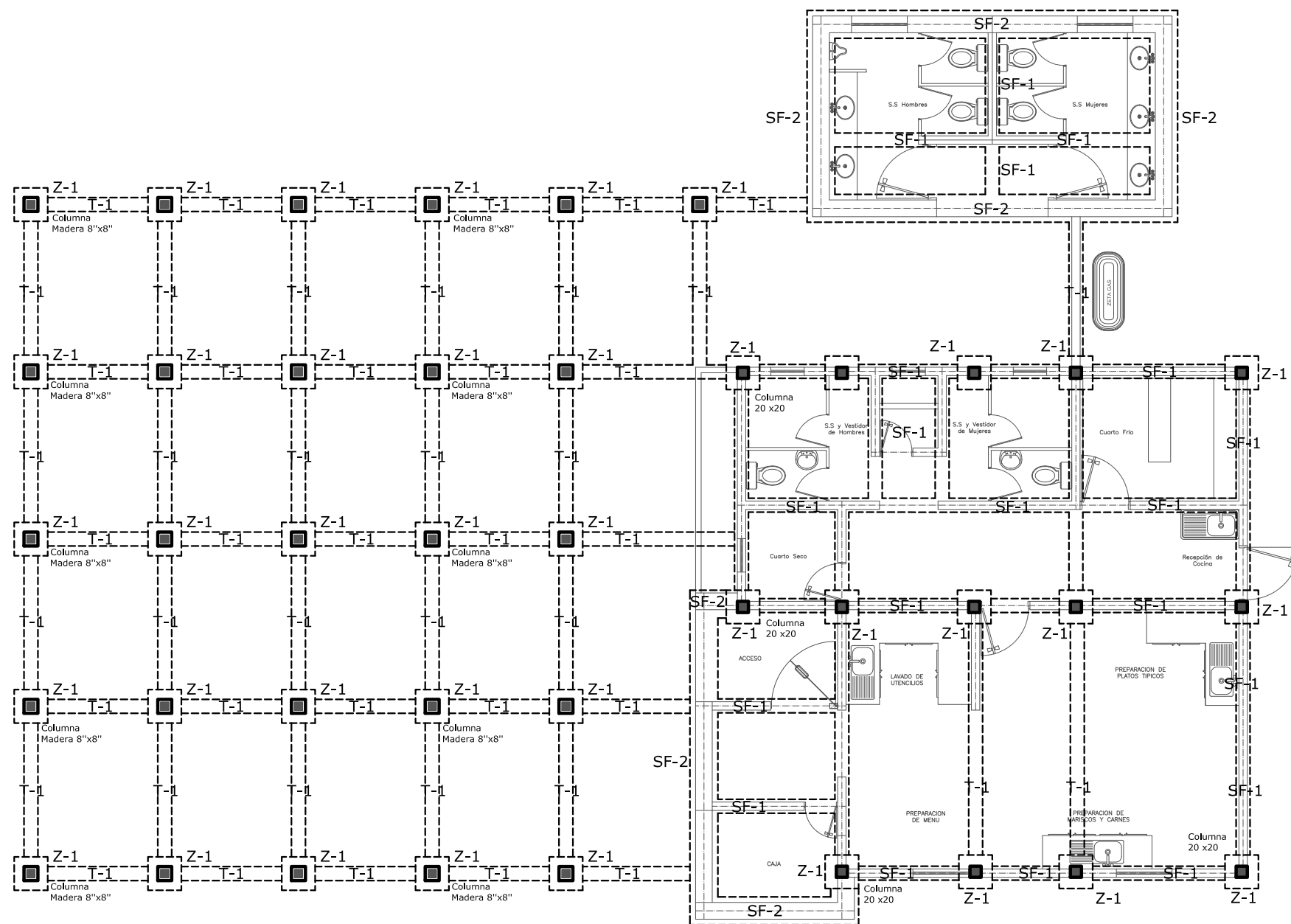
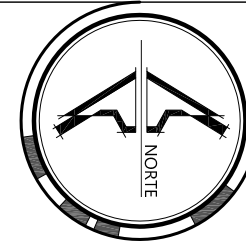
HÓJA:
43

ESCALA:
INDICADAS

FECHA:
ABRIL 2013



Planta Estructural de Techos
Restaurante del Lago ESC. 1:100



Planta de Fundaciones
Restaurante del Lago ESC. 1:100



PROYECTO:
"DISEÑO ARQUITECTÓNICO PARA EL PARQUE
ECOTURÍSTICO VISTA LAGO DE LA ASOCIACIÓN
COOPERATIVA LOS PINOS"

UBICACIÓN:
CANTÓN LOS PINOS, MUNICIPIO DE EL CONGO,
DEPARTAMENTO DE SANTA ANA, KM. 55 1/2 SOBRE
LA CARRETERA QUE DE SANTA ANA CONDUCE A
SONSONATE, VÍA CERRO VERDE.

PRESENTAN:
GARCÍA FLORES, MARVIN ALEXANDER
QUIJANO, MARVIN GUSTAVO
RODRÍGUEZ MARTÍNEZ, JOSÉ MAURICIO

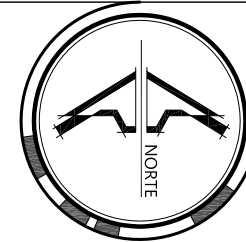
CONTENIDO:
PLANTA DE FUNDACIONES DE RESTAURANTE DEL LAGO
EN QUINTA RECREATIVA

HÓJA:
44

ESCALA: INDICADAS

FECHA: ABRIL 2013



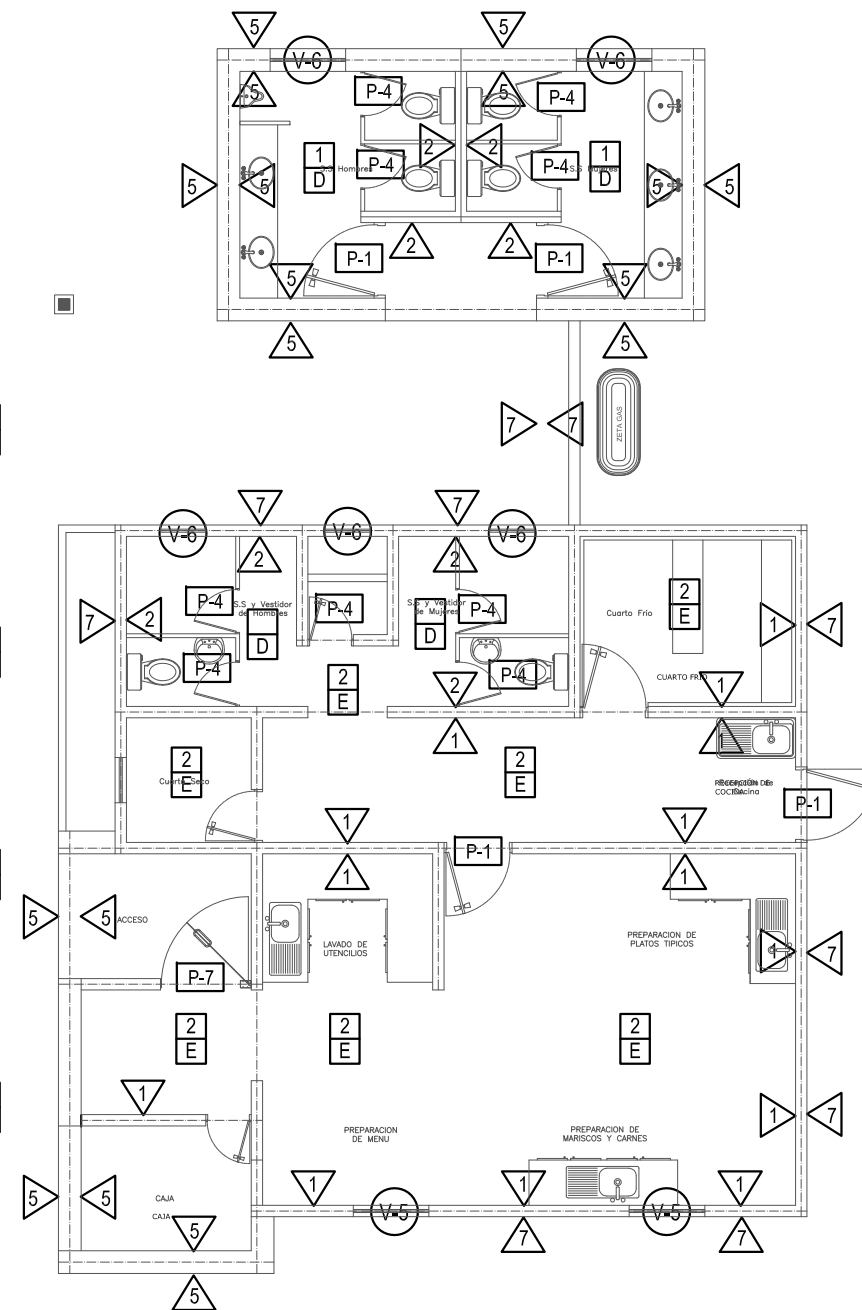



CUADRO DE PAREDES	
SIMBOLO	DESCRIPCION
	PAREDES REPELLADAS, AFINADAS Y PINTADAS
	AZULEJO CENTROAMERICANO EN ALTURA 1.80 MTS. EN DUCHAS 0.20X0.30
	PARED DE LADRILLO DE BARRO COCIDO VISTO Y SISADO h:1.00m. Y MADERA
	PARED DE PIEDRA EN BRUTO VISTA
	PARED DE LADRILLO DE BARRO COCIDO VISTO Y SISADO h:1.00m. LUEGO R.A.P
	PARED DE MADERA BARNIZADA
	PASAMANO DE MADERA BARNIZADO

CUADRO DE PISOS Y CIELOS			
SIMBOLO	DESCRIPCION	SIMBOLO	DESCRIPCION
	CERAMICA CENTROAMERICANA 0.33X0.33		ESTRUCTURA DE MADERA VISTA DE CONACASTE
	CONCRETO SIMPLE		PLACAS DE FIBROCEMENTO COLOR BLANCO Y ESTRUCTURA DE MADERA VISTA
	LADRILLO CERAMICA ANTIDESLIZANTE 0.33X0.33		PERGOLAS DE MADERA DE CONACASTE
	LADRILLO DE BARRO 0.25X0.25 A DEFINIR EN OBRA		
	CONCRETO ESTAMPADO		
	PISO DE MADERA		

CUADRO DE PUERTAS			
SIMBOLO	ANCHO	ALTO	DESCRIPCION
	0.90	2.10	PUERTA DE MADERA PREFABRICADA 6 TABLEROS
	1.80	2.10	PUERTA MARCO DE PVC Y VIDRIO NEVADO
	0.90	2.10	PUERTA DOBLE FORRO DE PLYWOOD
	0.60	2.10	PUERTA DOBLE FORRO DE PLYWOOD

CUADRO DE VENTANAS				
SIMBOLO	ANCHO	ALTO	REPISA	DESCRIPCION
	0.80	1.00	1.20	MARCO DE MADERA Y VIDRIO
	0.60	0.60	1.80	MARCO DE MADERA Y VIDRIO



Planta de Acabados
Restaurante del Lago ESC. 1:100



PROYECTO:
"DISEÑO ARQUITECTÓNICO PARA EL PARQUE ECOTURÍSTICO VISTA LAGO DE LA ASOCIACIÓN COOPERATIVA LOS PINOS"

UBICACIÓN:
CANTÓN LOS PINOS, MUNICIPIO DE EL CONGO, DEPARTAMENTO DE SANTA ANA, KM. 55 1/2 SOBRE LA CARRETERA QUE DE SANTA ANA CONDUCE A SONSONATE, VIA CERRO VERDE.

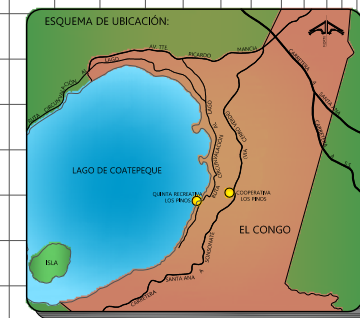
PRESENTAN:
GARCÍA FLORES, MARVIN ALEXANDER
QUIJANO, MARVIN GUSTAVO
RODRÍGUEZ MARTÍNEZ, JOSÉ MAURICIO

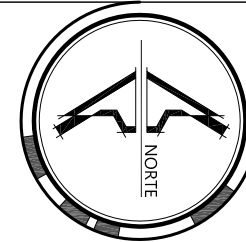
CONTENIDO:
PLANTA DE ACADADOS DE RESTAURANTE DEL LAGO
CUADROS DE ACADADOS

HÓJA:
45

ESCALA: INDICADAS

FECHA: ABRIL 2013

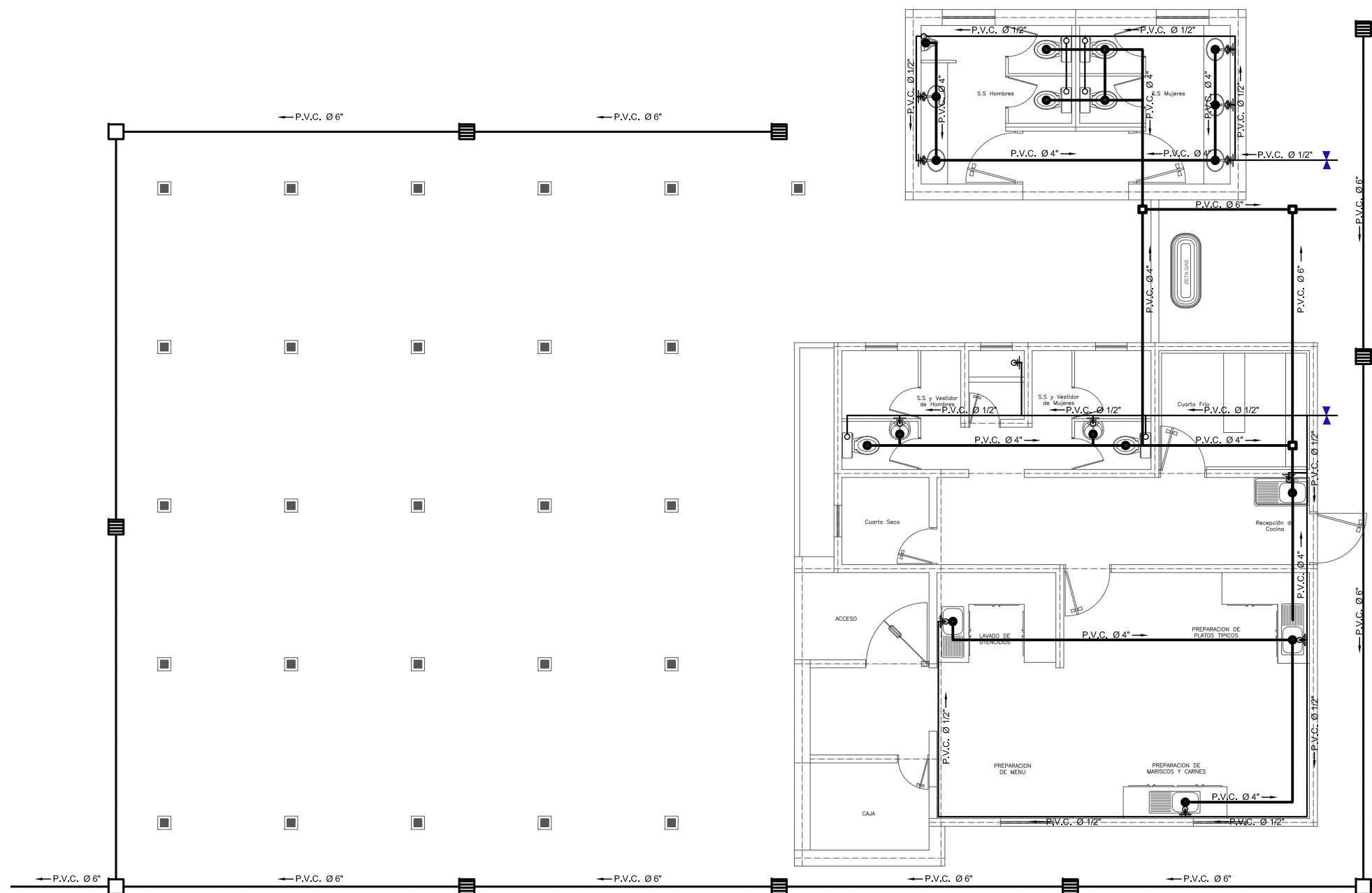




INSTALACIONES HIDRAULICAS AGUA POTABLE	
CLAVE	DESCRIPCION
→	ACOMETIDA
⊙	MEDIDOR
—	TUBERIA DE ABASTECIMIENTO
○	GRIFO SENCILLO (SALIDA AP)
○	GRIFO CON ROSCA P/ MANGERA
○	SUBIDA AGUA POTABLE S.A.P.
⊞	VALVULA DE CONTROL

AGUAS NEGRAS	
CLAVE	DESCRIPCION
—	TUBERIA DE DRENAJE AN
○	RECIBO DE AN
○	BAJADA DE AN (B.A.N.)
—	SIFON
■	CAJA DE CONEXION
■	CAJA RESUMIDERO CON TAPON INODORO

AGUAS LLUVIAS	
CLAVE	DESCRIPCION
—	TUBERIA DE DRENAJE A LL
■	CAJA RESUMIDERO CON PARRILLA
■	CAJA RESUMIDERO CON TAPON INODORO
○	BAJADA DE A LL (B.A.LL.)
■	CAJA DE CONEXION



Instalaciones Hidráulicas
Restaurante del Lago ESC. 1:100



UNIVERSIDAD DE EL SALVADOR
FACULTAD DE INGENIERIA Y ARQUITECTURA
ESCUELA DE ARQUITECTURA

PROYECTO:
"DISEÑO ARQUITECTÓNICO PARA EL PARQUE ECOTURISTICO VISTA LAGO DE LA ASOCIACION COOPERATIVA LOS PINOS"

UBICACION:
CANTÓN LOS PINOS, MUNICIPIO DE EL CONGO, DEPARTAMENTO DE SANTA ANA, KM. 55 1/2 SOBRE LA CARRETERA QUE DE SANTA ANA CONDUCE A SONSONATE, VIA CERRO VERDE.

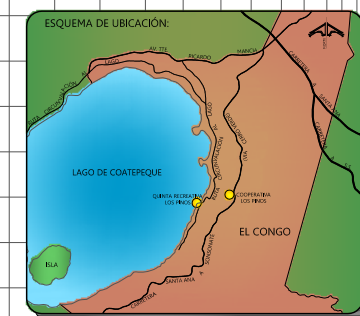
PRESENTAN:
GARCÍA FLORES, MARVIN ALEXANDER
QUIJANO, MARVIN GUSTAVO
RODRÍGUEZ MARTINEZ, JOSÉ MAURICIO

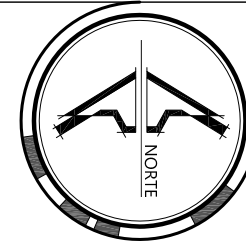
CONTENIDO:
INSTALACIONES HIDRÁULICAS DE RESTAURANTE DEL LAGO
CUADROS DE SIMBOLOGÍA

HUJA:
46

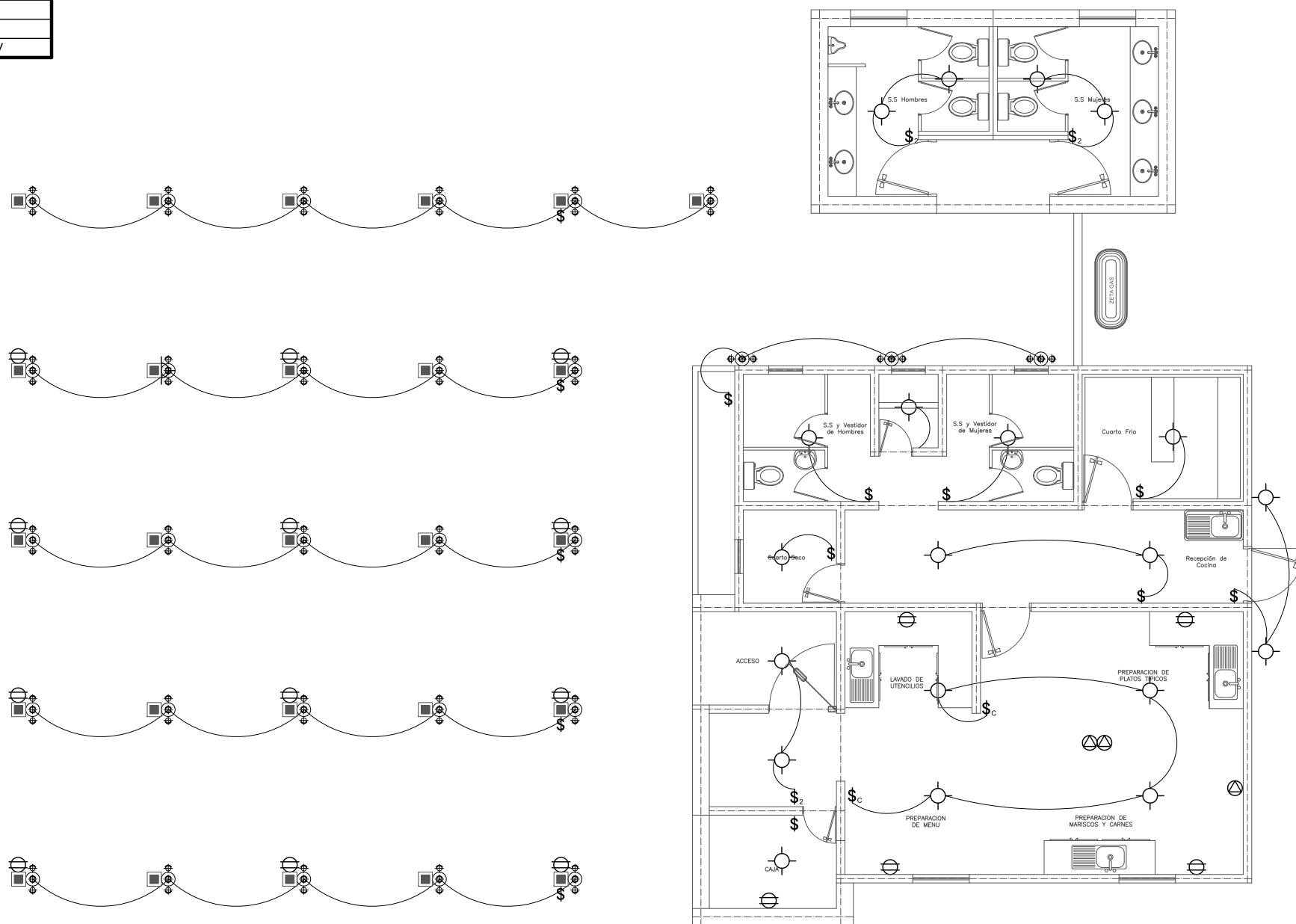
ESCALA: INDICADAS

FECHA: ABRIL 2013





INSTALACIONES ELECTRICAS	
CLAVE	DESCRIPCION
	ACOMETIDA
	MEDIDOR
	TABLERO GENERAL
	LUMINARIA DE ROSCA SENCILLA
	LAMPARA DECORATIVA DE PARED
	CONDUCTOR
	INTERRUPTOR SENCILLO
	INTERRUPTOR DOBLE
	INTERRUPTOR DE CAMBIO
	TOMA CORRIENTE DE 110 V



Instalaciones Eléctricas
 Restaurante del Lago ESC. 1:100



UNIVERSIDAD DE EL SALVADOR
FACULTAD DE INGENIERIA Y ARQUITECTURA
ESCUELA DE ARQUITECTURA

PROYECTO:
"DISEÑO ARQUITECTÓNICO PARA EL PARQUE ECOTURISTICO VISTA LAGO DE LA ASOCIACION COOPERATIVA LOS PINOS"

UBICACION:
CANTÓN LOS PINOS, MUNICIPIO DE EL CONGO, DEPARTAMENTO DE SANTA ANA, KM. 55 1/2 SOBRE LA CARRETERA QUE DE SANTA ANA CONDUCE A SONSONATE, VIA CERRO VERDE.

PRESENTAN:
GARCÍA FLORES, MARVIN ALEXANDER
QUIJANO, MARVIN GUSTAVO
RODRÍGUEZ MARTINEZ, JOSÉ MAURICIO

CONTENIDO:
INSTALACIONES ELÉCTRICAS DE RESTAURANTE DEL LAGO
CUADRO DE SIMBOLOGIA

HÓJA:
47

ESCALA: INDICADAS

FECHA: ABRIL 2013

