

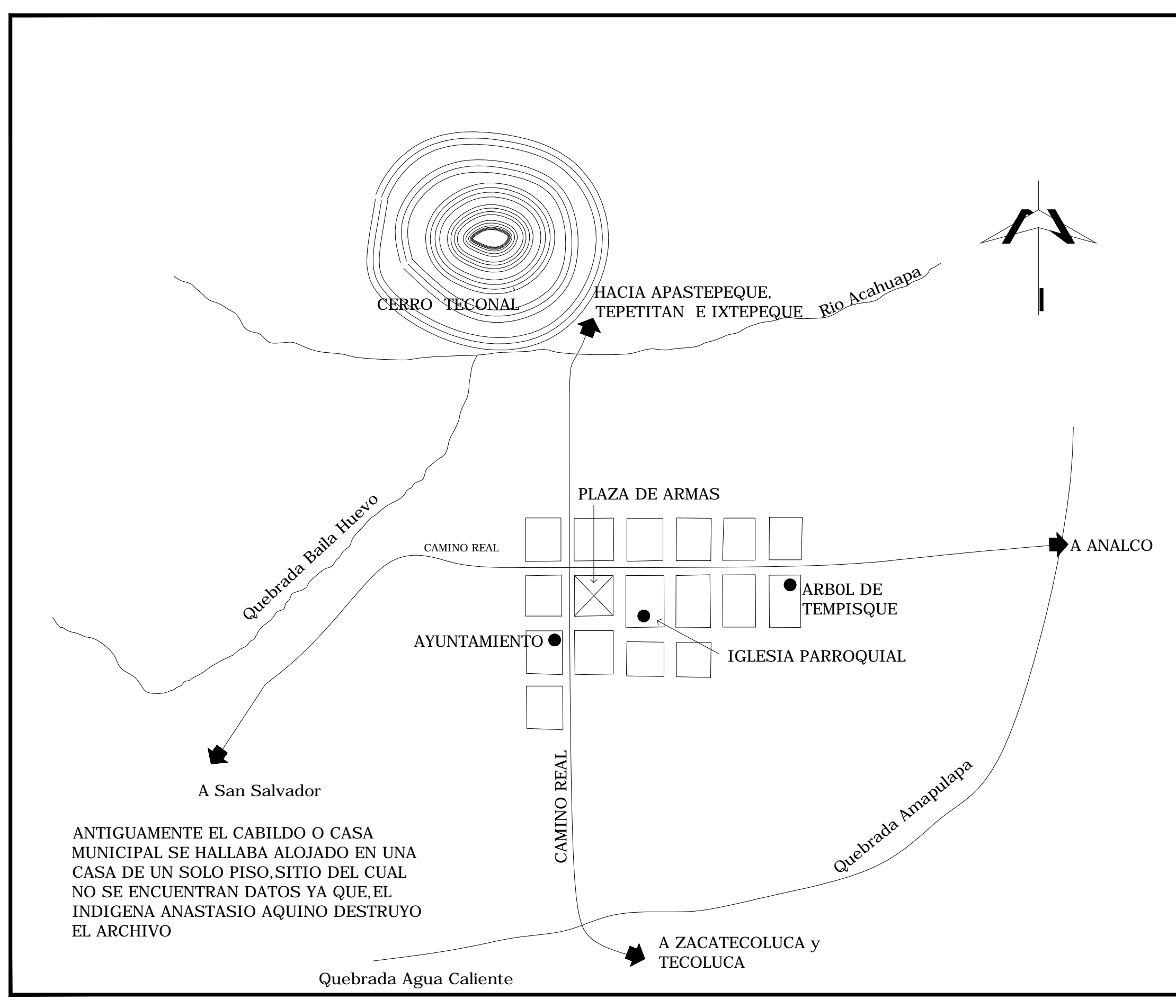
CONTENIDO:  
 ESQUEMA No. 2 DE CRECIMIENTO URBANO  
 DE LA VILLA DE SAN VICENTE DE AUSTRIA Y  
 LORENZANA, 1659 - 1708

ESCALA  
 SIN ESCALA


ESQUEMA No. 2

PRESENTAN:  
 ● BR. IZQUIERDO DE RAS, MARIA MARTINA  
 ● BR. RUBIO NAVARRO, JANE MARY

FUENTES  
 ● HISTORIA DE LA CIUDAD DE SAN VICENTE  
 (REVISTA EL EXCERLCIOR)  
 ● ANALISIS POR GRUPO DE TRABAJO



ANTIGUAMENTE EL CABILDO O CASA MUNICIPAL SE HALLABA ALOJADO EN UNA CASA DE UN SOLO PISO, SITIO DEL CUAL NO SE ENCUENTRAN DATOS YA QUE, EL INDIGENA ANASTASIO AQUINO DESTRUYO EL ARCHIVO



UNIVERSIDAD DE EL SALVADOR  
FACULTAD DE INGENIERIA Y ARQUITECTURA  
ESCUELA DE ARQUITECTURA

TRABAJO DE GRADUACION:  
"Lineamientos para la Recuperación  
de la Imagen Patrimonial del Centro  
Histórico de la Ciudad de San Vicente"

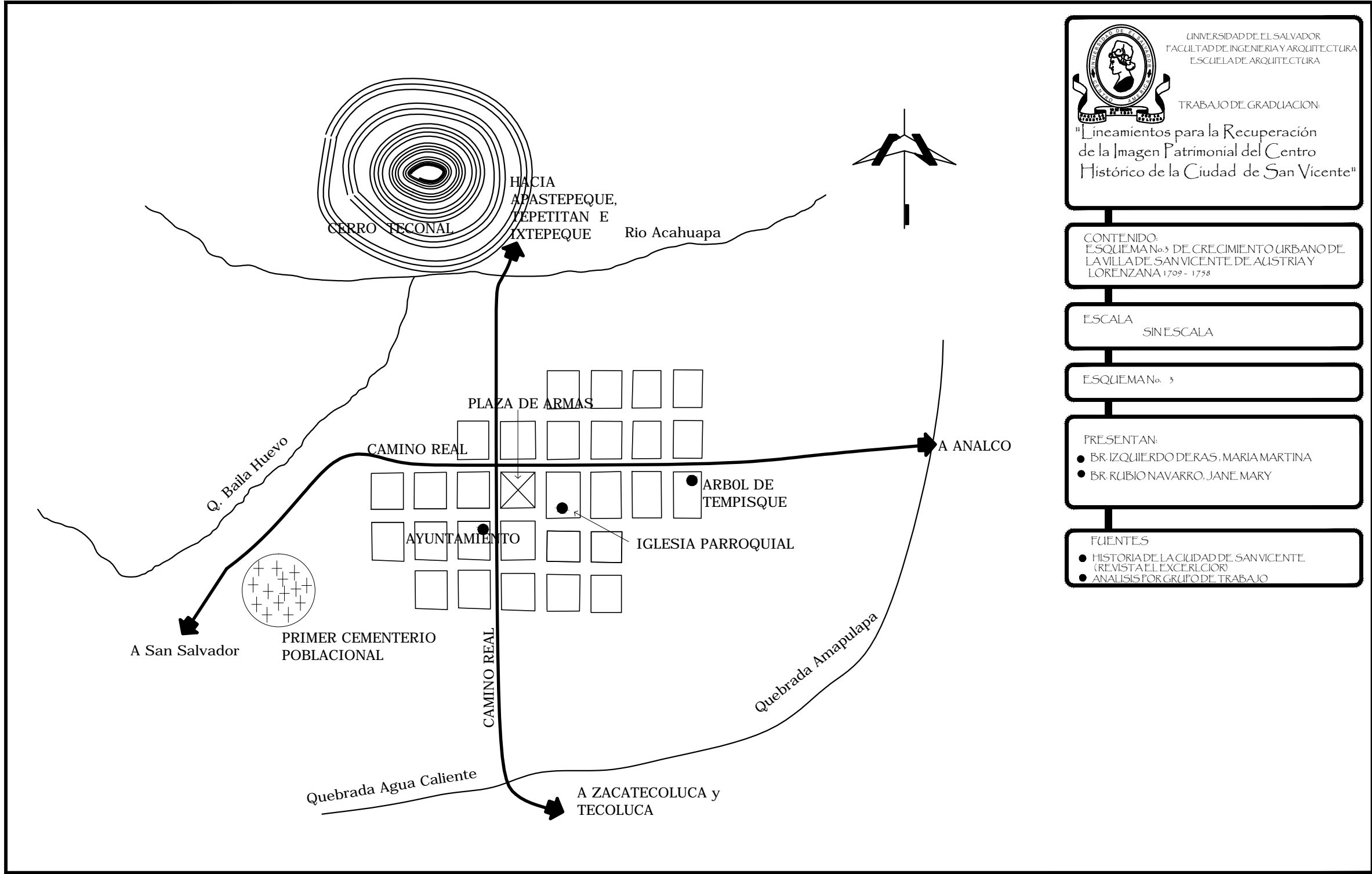
CONTENIDO:  
ESQUEMA No. 3 DE CRECIMIENTO URBANO DE  
LA VILLA DE SAN VICENTE DE AUSTRIA Y  
LORENZANA 1709 - 1758

ESCALA  
SIN ESCALA

ESQUEMA No. 3

PRESENTAN:  
● BRIZQUIERDO DERAS, MARIA MARTINA  
● BR. RUBIO NAVARRO, JANE MARY

FUENTES  
● HISTORIA DE LA CIUDAD DE SAN VICENTE  
(REVISTA EL EXCELCIOR)  
● ANALISIS POR GRUPO DE TRABAJO





UNIVERSIDAD DE EL SALVADOR  
FACULTAD DE INGENIERIA Y ARQUITECTURA  
ESCUELA DE ARQUITECTURA

TRABAJO DE GRADUACION:

"Lineamientos para la Recuperación de la Imagen Patrimonial del Centro Histórico de la Ciudad de San Vicente"

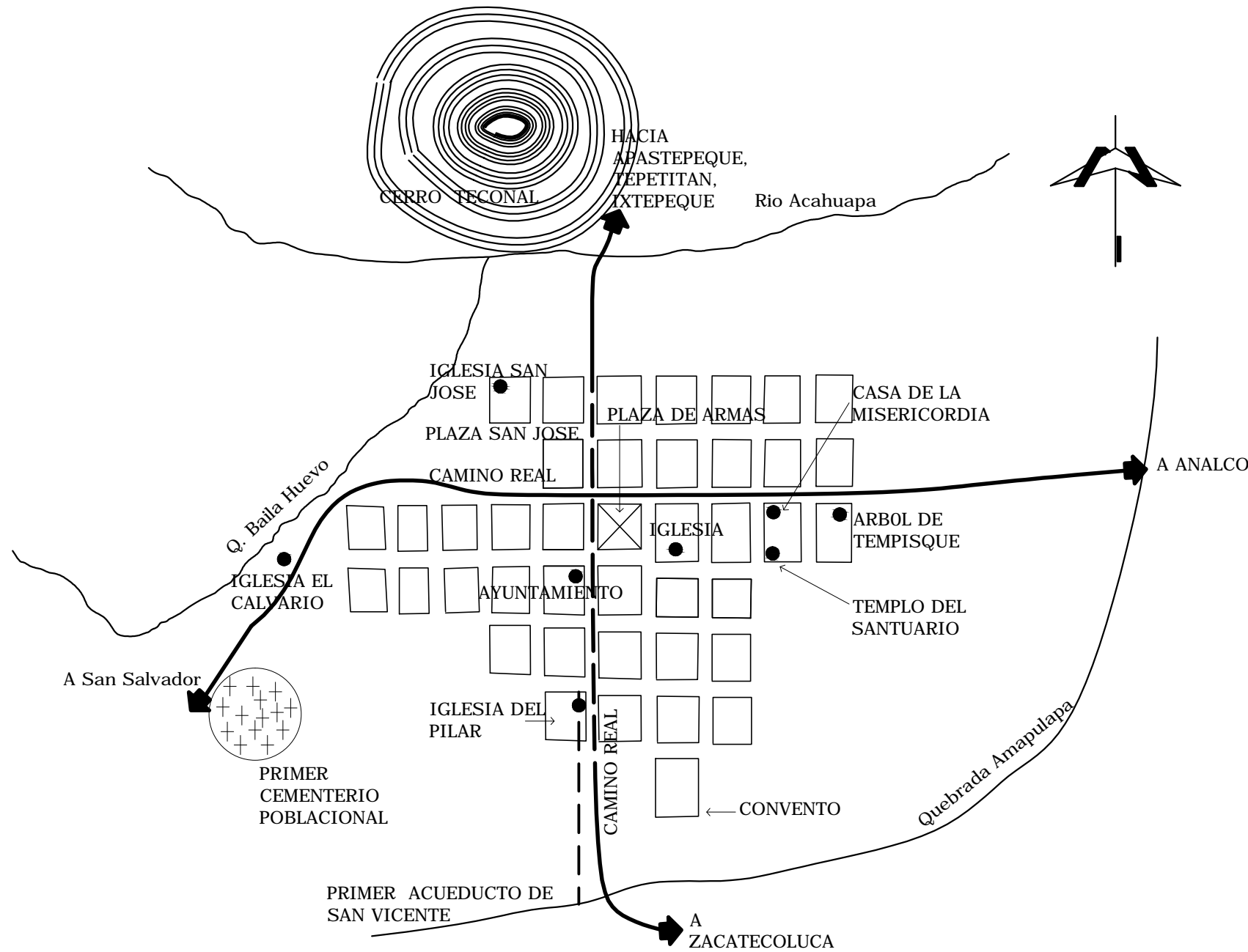
CONTENIDO:  
ESQUEMA No. 4 DE CRECIMIENTO URBANO DE LA VILLA DE SAN VICENTE DE AUSTRIA Y LORENZANA 1759 - 1808


ESCALA  
SIN ESCALA

ESQUEMA No. 4

PRESENTAN:  
● BR. IZQUIERDO DERAS, MARIA MARTINA  
● BR. RUBIO NAVARRO, JANE MARY

FUENTES  
● HISTORIA DE LA CIUDAD DE SAN VICENTE (REVISTA EL EXERCICIO)  
● ANALISIS POR GRUPO DE TRABAJO





UNIVERSIDAD DE EL SALVADOR  
FACULTAD DE INGENIERIA Y ARQUITECTURA  
ESCUELA DE ARQUITECTURA

TRABAJO DE GRADUACION:

"Lineamientos para la Recuperación de la Imagen Patrimonial del Centro Histórico de la Ciudad de San Vicente"

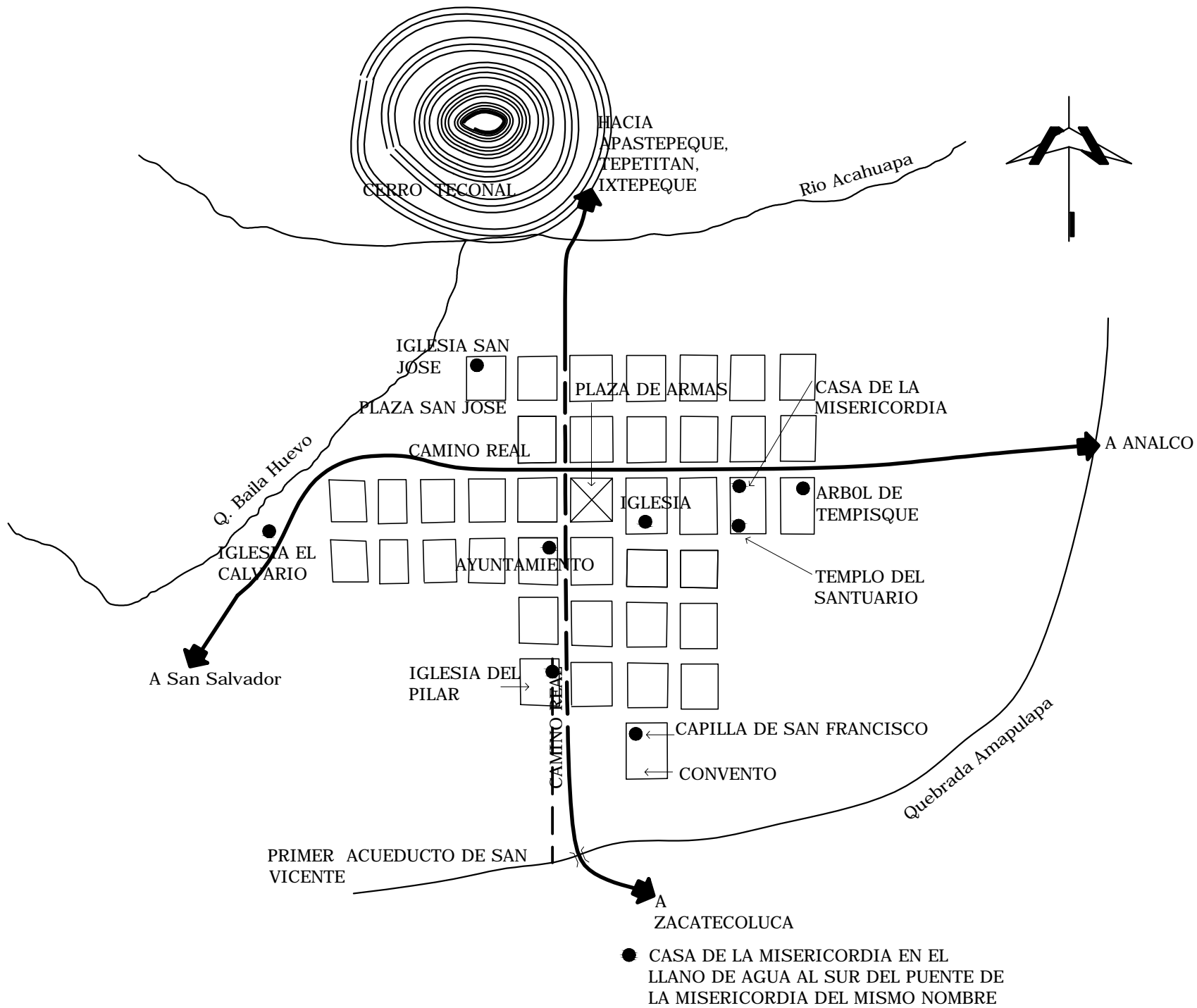
CONTENIDO:  
ESQUEMA No. 5 DE CRECIMIENTO URBANO DE LA CIUDAD DE SAN VICENTE, 1809 - 1858


ESCALA  
SIN ESCALA

ESQUEMA No. 5

PRESENTAN:  
● BR. IZQUIERDO DE RAS, MARIA MARTINA  
● BR. RUBIO NAVARRO, JANE MARY

FUENTES:  
● HISTORIA DE LA CIUDAD DE SAN VICENTE (REVISTA EL EXERCICIO)  
● ANALISIS POR GRUPO DE TRABAJO





UNIVERSIDAD DE EL SALVADOR  
FACULTAD DE INGENIERIA Y ARQUITECTURA  
ESCUELA DE ARQUITECTURA

TRABAJO DE GRADUACION:

"Lineamientos para la Recuperación de la Imagen Patrimonial del Centro Histórico de la Ciudad de San Vicente"

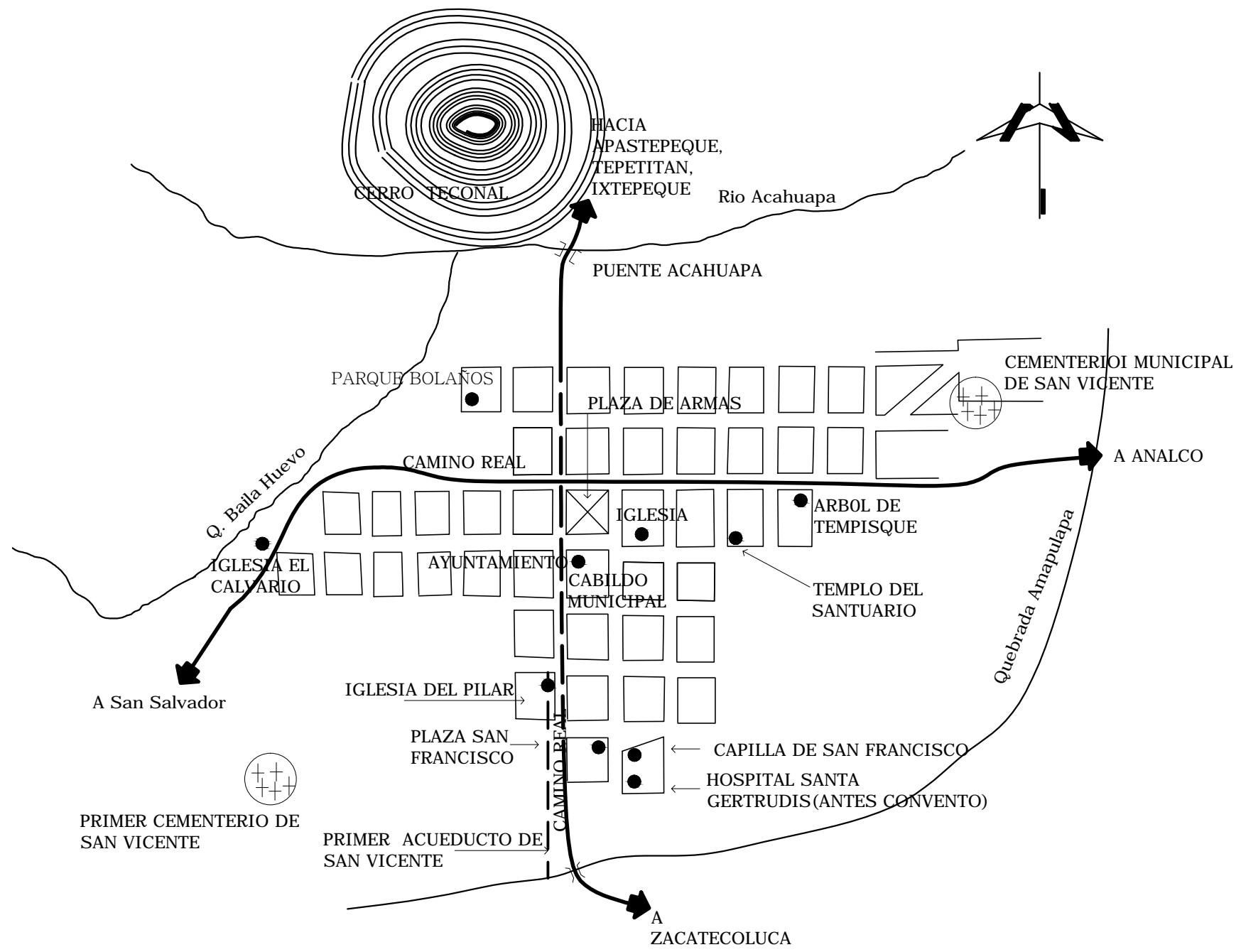
CONTENIDO:  
ESQUEMA No. 6 DE CRECIMIENTO URBANO DE LA CIUDAD DE SAN VICENTE  
1859 - 1908

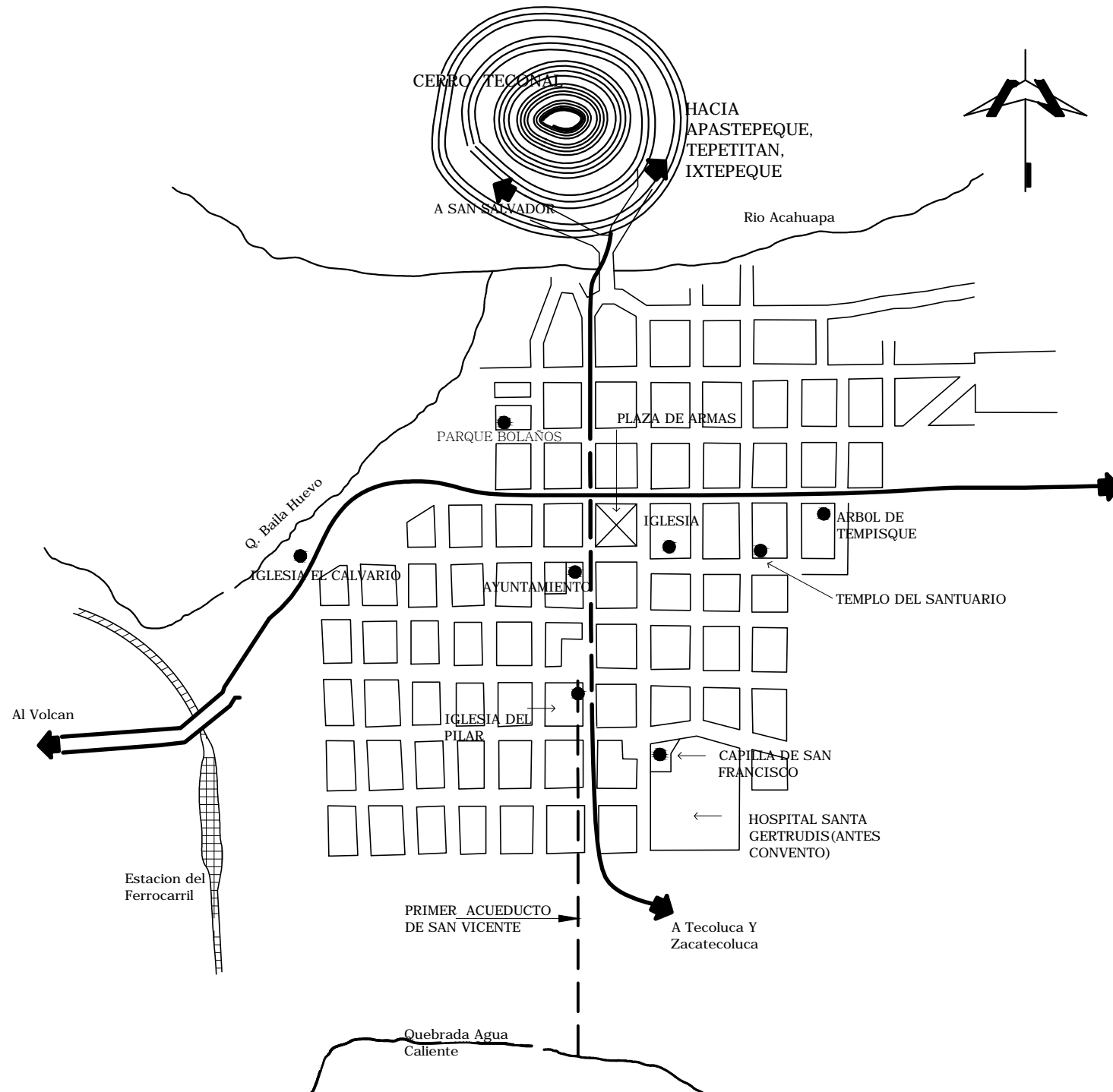
ESCALA  
SIN ESCALA

ESQUEMA No. 6

PRESENTAN:  
● BR. IZQUIERDO DERAS, MARIA MARTINA  
● BR. RUBIO NAVARRO, JANE MARY

FUENTES  
● HISTORIA DE LA CIUDAD DE SAN VICENTE (REVISTA EL EJERCICIO)  
● ANALISIS POR GRUPO DE TRABAJO





UNIVERSIDAD DE EL SALVADOR  
FACULTAD DE INGENIERIA Y ARQUITECTURA  
ESCUELA DE ARQUITECTURA

TRABAJO DE GRADUACION:

"Lineamientos para la Recuperación de la Imagen Patrimonial del Centro Histórico de la Ciudad de San Vicente"

CONTENIDO:  
ESQUEMA No. 7 DE CRECIMIENTO URBANO DE LA CIUDAD DE SAN VICENTE, 1909 - 1939

ESCALA  
SIN ESCALA

ESQUEMA No. 7

PRESENTAN:  
● BR. IZQUIERDO DE RAS, MARIA MARTINA  
● BR. RUBIO NAVARRO, JANE MARY

FUENTES:  
● HISTORIA DE LA CIUDAD DE SAN VICENTE (REVISTA EL EJERCICIO)  
● ANALISIS POR GRUPO DE TRABAJO

CONTENIDO:  
 ESQUEMA No. 8 DE CRECIMIENTO URBANO DE LA CIUDAD DE SAN VICENTE 1955

ESCALA  
 SIN ESCALA

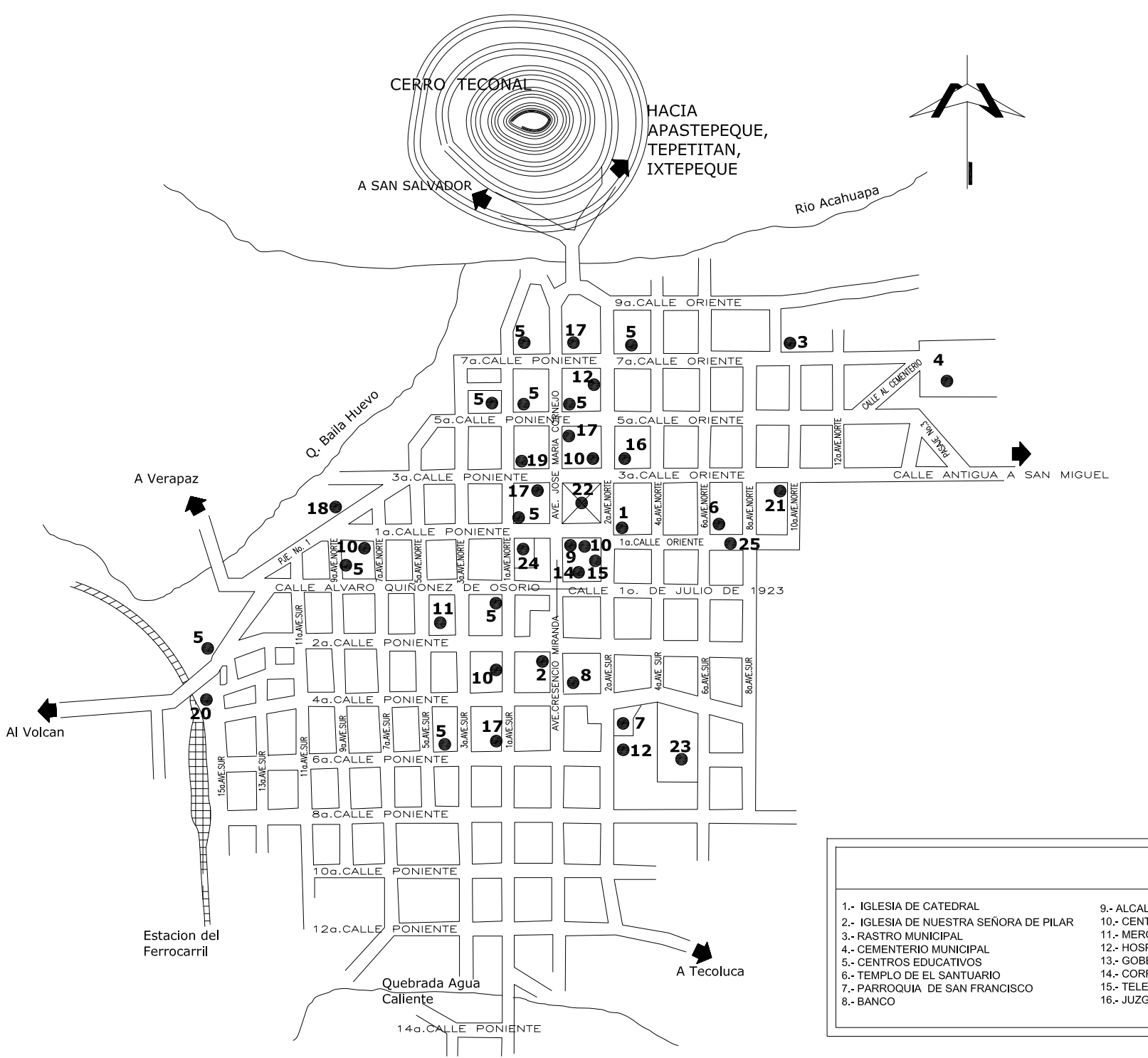
ESQUEMA No. 8

PRESENTAN:

- BR. IZQUIERDO DERAS, MARIA MARTINA
- BR. RUBIO NAVARRO, JANE MARY

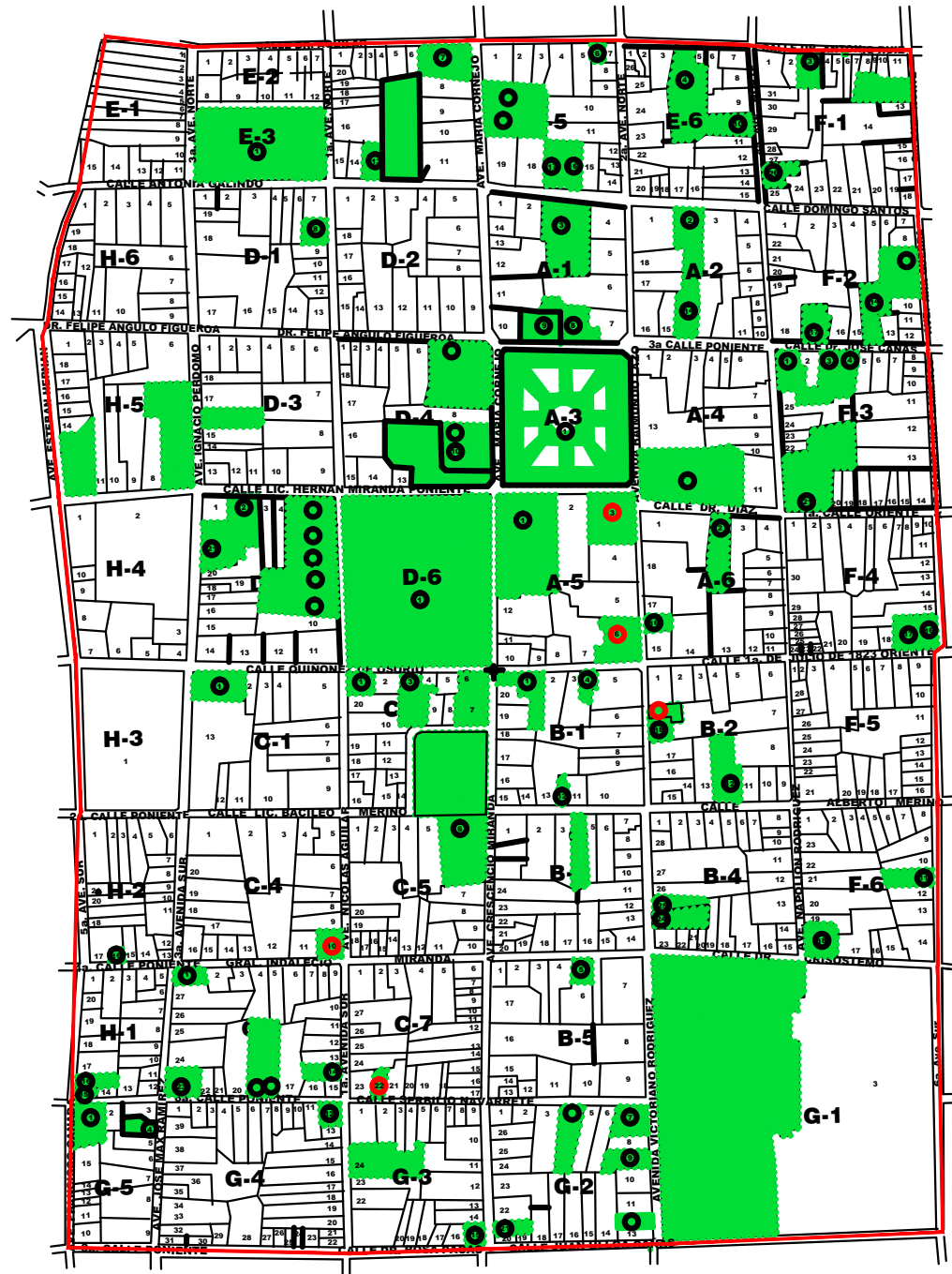
FUENTES:

- HISTORIA DE LA CIUDAD DE SAN VICENTE (REVISTA EL EJERCICIO)
- ANALISIS POR GRUPO DE TRABAJO



**SIMBOLOGIA**

1.- IGLESIA DE CATEDRAL	9.- ALCALDIA MUNICIPAL	17.- HOTEL
2.- IGLESIA DE NUESTRA SEÑORA DE PILAR	10.- CENTROS SOCIALES	18.- IGLESIA EL CALVARIO
3.- RASTRO MUNICIPAL	11.- MERCADO MUNICIPAL	19.- CINE JIBOA
4.- CEMENTERIO MUNICIPAL	12.- HOSPITAL STA. GERTRUDIS	20.- EST. DEL FERROCARRIL
5.- CENTROS EDUCATIVOS	13.- GOBERNACION POLITICA DEPTAL.	21.- PLAZUELA DEL ARBOL DE TEMPISQUE
6.- TEMPLO DE EL SANTUARIO	14.- CORREOS	22.- PARQUE JOSE SIMEON CAÑAS
7.- PARROQUIA DE SAN FRANCISCO	15.- TELEGRAFO	23.- ESTADIO
8.- BANCO	16.- JUZGADO	24.- 5a. BRIGADA DE INFANTERIA
		25.- ARBOL DE CUCHE



UNIVERSIDAD DE EL SALVADOR  
FACULTAD DE INGENIERIA Y ARQUITECTURA  
ESCUELA DE ARQUITECTURA

TRABAJO DE GRADUACION:

"Lineamientos para la Recuperación de la Imagen Patrimonial del Centro Histórico de la Ciudad de San Vicente"



CONTENIDO:  
PLANO DE LOS INMUEBLES CON VALOR CULTURAL DESPUES DE LOS TERREMOTOS

ESCALA  
SIN ESCALA

PLANO No. 2

PRESENTAN:  
BR. IZQUIERDO DE RAS, MARIA MARTINA  
BR. RUBIO NAVARRO, JANE MARY

FUENTES  
● LEVANTAMIENTO POR EL GRUPO  
● CONCULTURA

SIMBOLOGIA:  
 INMUEBLE CON VALOR CULTURAL DESPUES DE LOS TERREMOTOS  
 LIMITE DEL SECTOR EN ESTUDIO

PLANO DE INMUEBLES CON VALOR CULTURAL DESPUES DE LOS TERREMOTOS DEL 2001









PLANO DE NOMENCLATURA DEL AREA DE ESTUDIO


 UNIVERSIDAD DE EL SALVADOR  
 FACULTAD DE INGENIERIA Y ARQUITECTURA  
 ESCUELA DE ARQUITECTURA  
 TRABAJO DE GRADUACION:  
 "Lineamientos para la Recuperación  
 de la Imagen Patrimonial del Centro  
 Histórico de la Ciudad de San Vicente"

CONTENIDO:  
 PLAN No. 5 DE NOMENCLATURA  
 DEL AREA ESTUDIO









ESCALA  
 SIN ESCALA



PLAN No. 5

PRESENTAN:  
 BR. IZQUIERDO DE RAS, MARIA MARTINA  
 BR. RUBIO NAVARRO, JANE MARY

FUENTES  
 ● CONCLUTURA  
 ● RETOMADO POR GRUPO

SIMBOLOGIA:

	ZONA A		ZONA E
	ZONA B		ZONA F
	ZONA C		ZONA G
	ZONA D		ZONA H



C:\san vicente\planos\PLANO DE UBICACION ok.jpg



UNIVERSIDAD DE EL SALVADOR  
FACULTAD DE INGENIERIA Y ARQUITECTURA  
ESCUELA DE ARQUITECTURA

TRABAJO DE GRADUACION:

"Lineamientos para la Recuperación  
de la Imagen Patrimonial del Centro  
Histórico de la Ciudad de San Vicente"

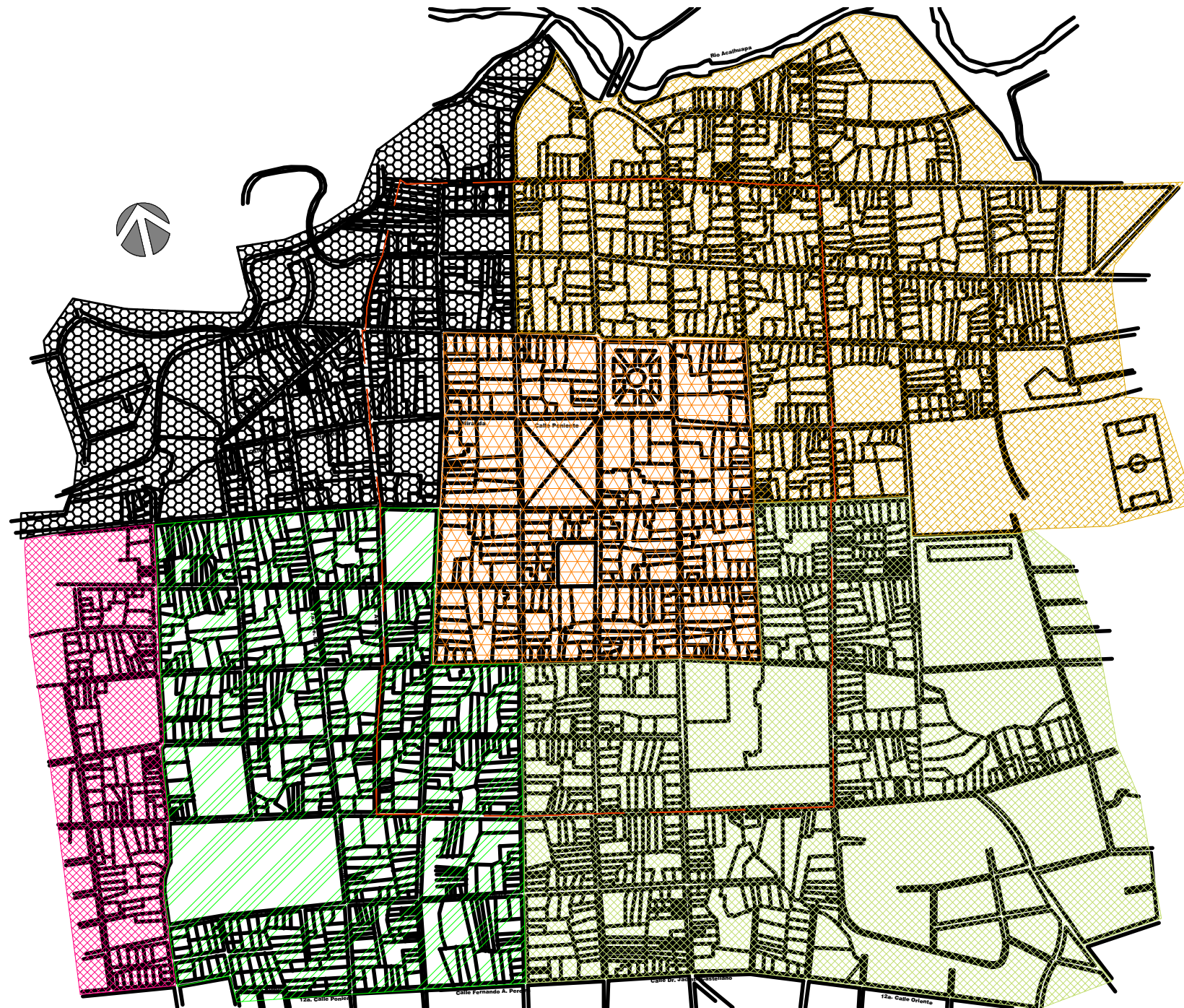
CONTENIDO:  
PLANO No. 6 DE UBICACION DEL AREA DE ESTUDIO  
CENTRO HISTORICO

ESCALA  
SIN ESCALA


PLANO No. 6

PRESENTAN:  
BR. IZQUIERDO DE RAS, MARIA MARTINA  
BR. RUBIO NAVARRO, JANE MARY

FUENTES  
● ATLAS GEOGRAFICO DE EL SALVADOR  
● CONCULTURA



PLANO DE ZONIFICACION DE BARRIOS



UNIVERSIDAD DE EL SALVADOR  
FACULTAD DE INGENIERIA Y ARQUITECTURA  
ESCUELA DE ARQUITECTURA

TRABAJO DE GRADUACION:

"Lineamientos para la Recuperación  
de la Imagen Patrimonial del Centro  
Histórico de la Ciudad de San Vicente"

CONTENIDO:

PLANO No.7 DE ZONIFICACION DE BARRIOS

ESCALA

SIN ESCALA

PLANO No. 7

PRESENTAN:

BR. IZQUIERDO DE RAS, MARIA MARTINA

BR. RUBIO NAVARRO, JANE MARY

FUENTES

● CATASTRO, CNR, SAN VICENTE

SIMBOLOGIA:

— LIMITE

Bo. EL SANTUARIO

Bo. SAN FRANCISCO


Bo. EL CENTRO

Bo. EL CALVARIO

Bo. SAN JUAN DE DIOS

Bo. CONCEPCION





UNIVERSIDAD DE EL SALVADOR  
FACULTAD DE INGENIERIA Y ARQUITECTURA  
ESCUELA DE ARQUITECTURA

TRABAJO DE GRADUACION:

"Lineamientos para la Recuperación de la Imagen Patrimonial del Centro Histórico de la Ciudad de San Vicente"

CONTENIDO:  
PLANO No 9 DE JERARQUIZACION VIAL

ESCALA  
SIN ESCALA

PLANO No. 9

PRESENTAN:  
● BR. IZQUIERDO DE RAS, MARIA MARTINA  
● BR. RUBIO NAVARRO, JANE MARY

FUENTES  
● LEVANTAMIENTO POR GRUPO

SIMBOLOGIA:



VIAS SECUNDARIAS O DE CIRCULACION MENOR



VIAS COLECTORA O DE REPARTO



PLANO DE JERARQUIZACION VIAL



UNIVERSIDAD DE EL SALVADOR  
FACULTAD DE INGENIERIA Y ARQUITECTURA  
ESCUELA DE ARQUITECTURA

TRABAJO DE GRADUACION:

"Lineamientos para la Recuperación  
de la Imagen Patrimonial del Centro  
Histórico de la Ciudad de San Vicente"

CONTENIDO:  
PLANO No. 10 DE RECUBRIMIENTO DE CALLES

ESCALA  
SIN ESCALA

PLANO No. 10

PRESENTAN:  
BR. IZQUIERDO DE RAS, MARIA MARTINA  
BR. RUBIO NAVARRO, JANE MARY

FUENTES  
● LEVANTAMIENTO POR GRUPO

SIMBOLOGIA:

- ASFALTO
- ENCEMENTADO
- ADOQUINADO
- EMPEDRADO



PLANO DE RECUBRIMIENTO DE CALLES





UNIVERSIDAD DE EL SALVADOR  
FACULTAD DE INGENIERIA Y ARQUITECTURA  
ESCUELA DE ARQUITECTURA

TRABAJO DE GRADUACION:

"Lineamientos para la Recuperación de la Imagen Patrimonial del Centro Histórico de la Ciudad de San Vicente"

CONTENIDO:

PLANO No. 11 DE SEÑALIZACION VIAL

ESCALA

SIN ESCALA

PLANO No.

11

PRESENTAN:

BR. IZQUIERDO DE RAS, MARIA MARTINA

BR. RUBIO NAVARRO, JANE MARY

FUENTES:

● LEVANTAMIENTO POR GRUPO

### SIMBOLOGIA

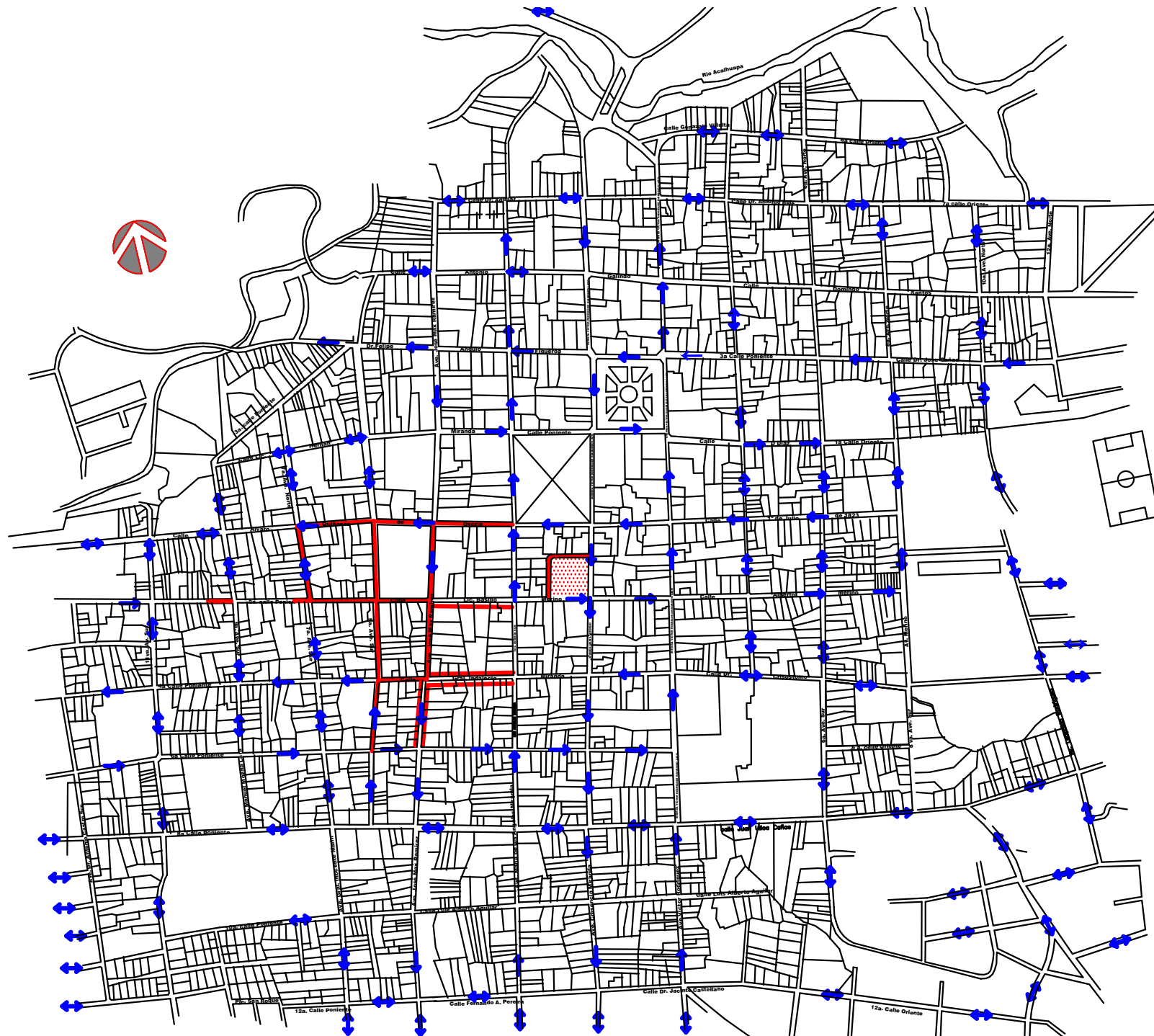
← Un solo Sentido

↔ Doble Sentido

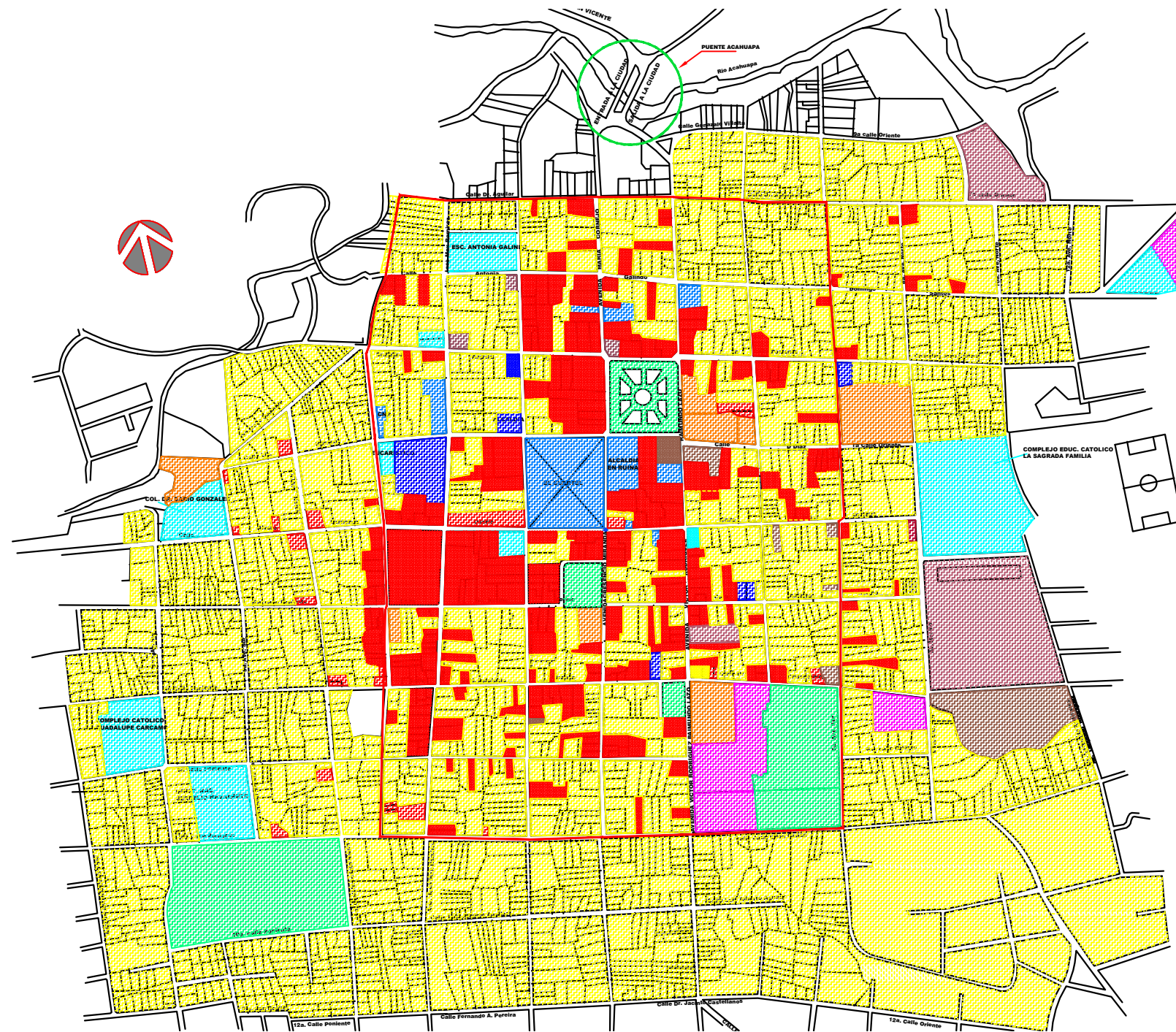
— Invasión de Ventas del Mercado en la Calle

— Invasión de Ventas en la Acera

■ Plaza del Pilar invadida por el Mercado



SEÑALIZACION VIAL



PLANO DE USO DE SUELO



UNIVERSIDAD DE EL SALVADOR  
FACULTAD DE INGENIERIA Y ARQUITECTURA  
ESCUELA DE ARQUITECTURA

"Líneamientos para la Recuperación de la Imagen Patrimonial del Centro Histórico de la Ciudad de San Vicente"

CONTENIDO:

PLANO No. 12 DE USO DE SUELO

ESCALA

SIN ESCALA

PLANO No.

12

PRESENTAN:

BR. IZQUIERDO DE RAS, MARIA MARTINA

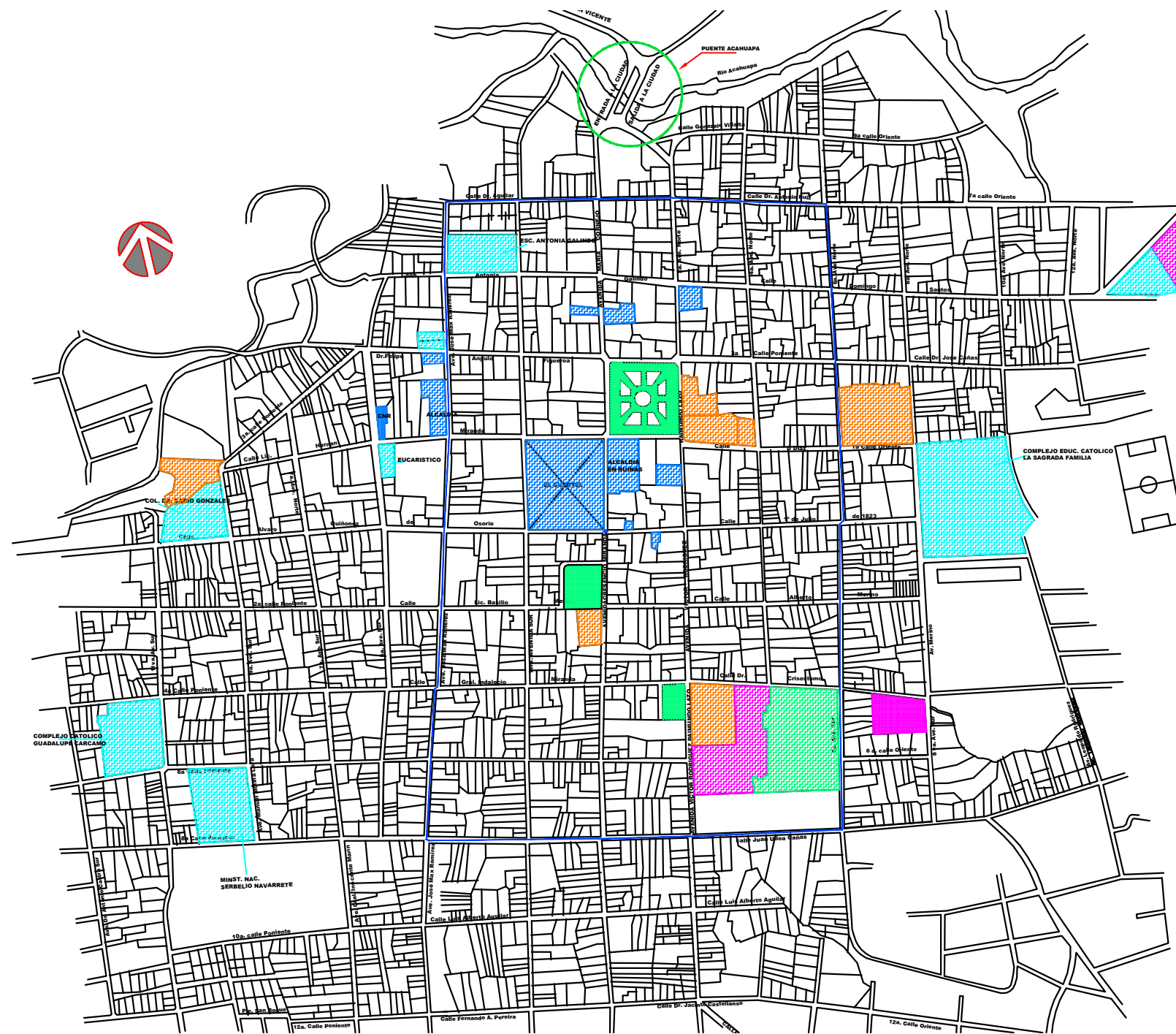
BR. RUBIO NAVARRO, JANE MARY

FUENTES:

- LEVANTAMIENTO POR EL GRUPO
- CONCULTURA

SIMBOLOGIA:

	VIVIENDA 40.55%
	COMERCIO 24.36%
	INSTITUCIONAL 5.95%
	EDUCACION 1.77%
	ZONA VERDE O RECREATIVA 2.88%
	SALUD 3.53%
	PREDIO BALDIO 10.72%
	OTROS USOS 0.65%
	RELIGIOSO 1.85%



PLANO DE EQUIPAMIENTO URBANO



UNIVERSIDAD DE EL SALVADOR  
FACULTAD DE INGENIERIA Y ARQUITECTURA  
ESCUELA DE ARQUITECTURA

TRABAJO DE GRADUACION:

"Lineamientos para la Recuperación de la Imagen Patrimonial del Centro Histórico de la Ciudad de San Vicente"

CONTENIDO:  
PLANO No. 13 DE EQUIPAMIENTO URBANO

ESCALA  
SIN ESCALA

PLANO No. 13

PRESENTAN:  
BR. IZQUIERDO DE RAS, MARIA MARTINA  
BR. RUBIO NAVARRO, JANE MARY

FUENTES  
● LEBANTAMIENTO POR GRUPO

SIMBOLOGIA:

 RECREACION

 RELIGIOSO

 SALUD

 INSTITUCIONAL

 EDUCACIONAL



UNIVERSIDAD DE EL SALVADOR  
FACULTAD DE INGENIERIA Y ARQUITECTURA  
ESCUELA DE ARQUITECTURA

TRABAJO DE GRADUACION:

"Lineamientos para la Recuperación  
de la Imagen Patrimonial del Centro  
Histórico de la Ciudad de San Vicente"

CONTENIDO:

PLANONo 14 DE INFRAESTRUCTURA

ESCALA

SIN ESCALA

PLANONo.

14

PRESENTAN:

BR. IZQUIERDO DERAS, MARIA MARTINA

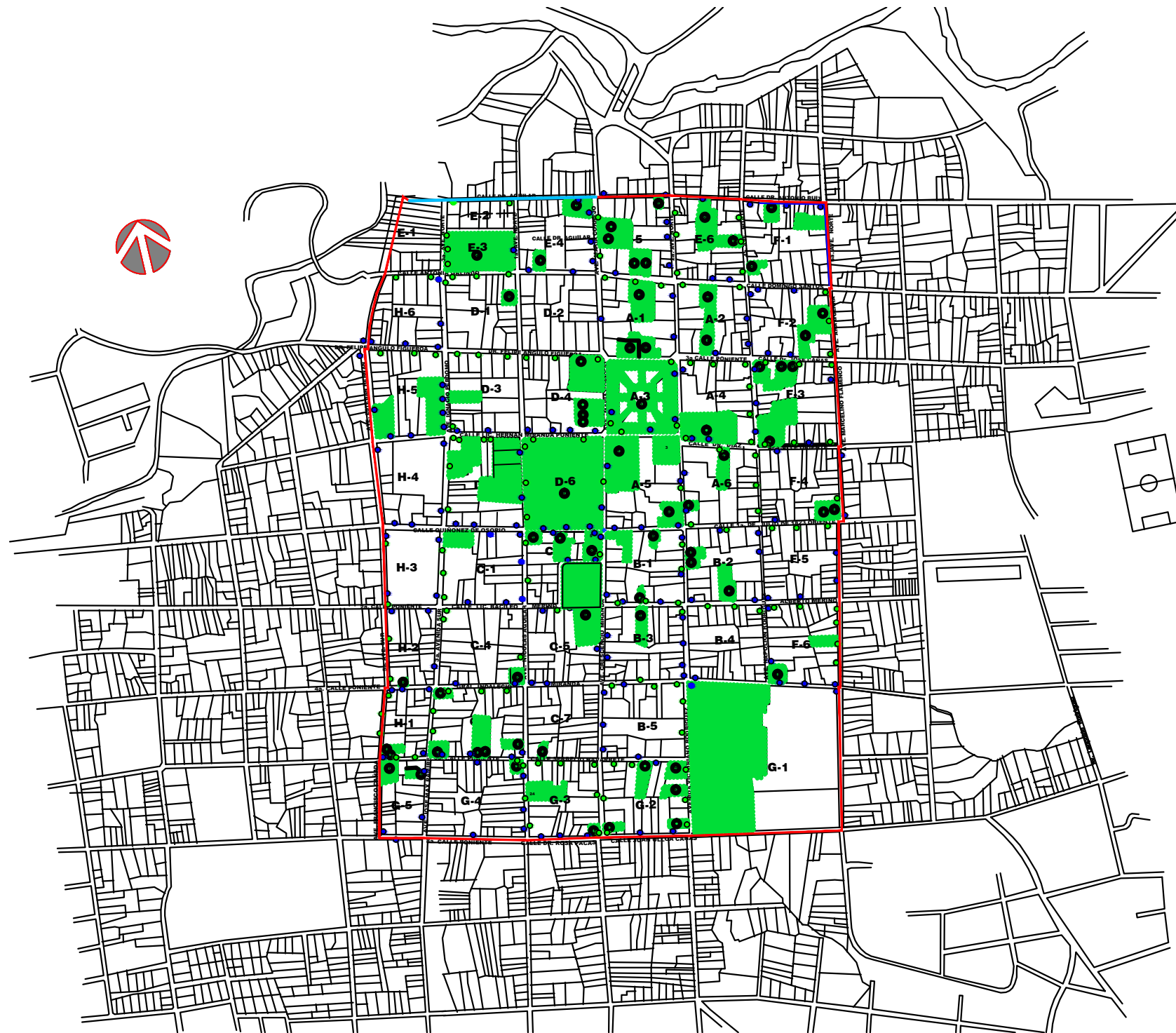
BR. RUBIO NAVARRO, JANE MARY

FUENTES:


- ANALISIS POR GRUPO

SIMBOLOGIA:

- LIMITE DEL CETRO HISTORICO
- POSTES DE TENDIDO ELECTRICO
- POSTES TELEFONICOS



PLANO DE INFRAESTRUCTURA



UNIVERSIDAD DE EL SALVADOR  
FACULTAD DE INGENIERIA Y ARQUITECTURA  
ESCUELA DE ARQUITECTURA

TRABAJO DE GRADUACION:

"Lineamientos para la Recuperación  
de la Imagen Patrimonial del Centro  
Histórico de la Ciudad de San Vicente"

CONTENIDO:

PLANO No 15 DE BORDES DEL SECTOR

ESCALA

SIN ESCALA

PLAN No.

15

PRESENTAN:

BR. IZQUIERDO DE RAS, MARIA MARTINA

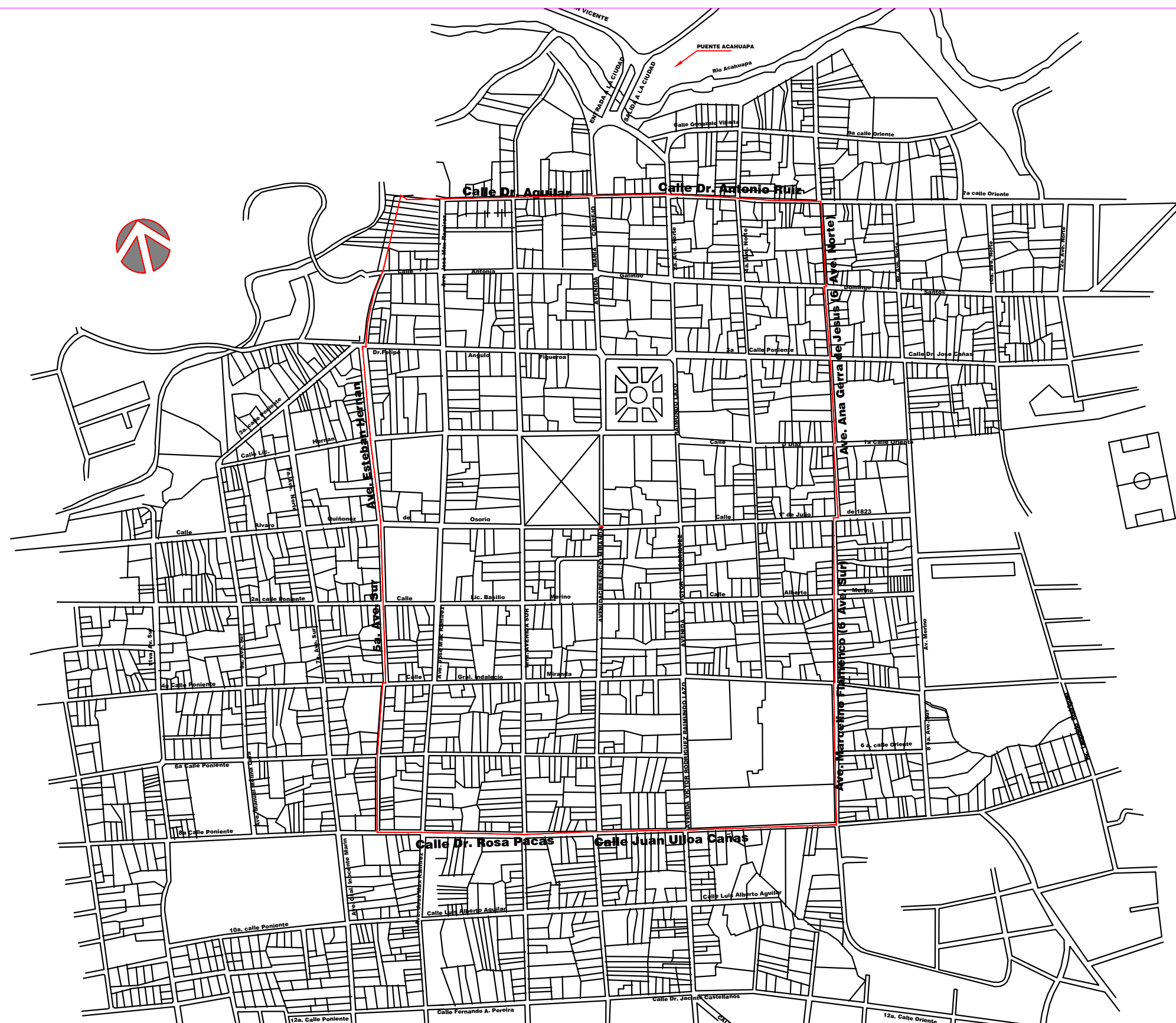
BR. RUBIO NAVARRO, JANE MARY

FUENTES

● GRUPO DE TRABAJO

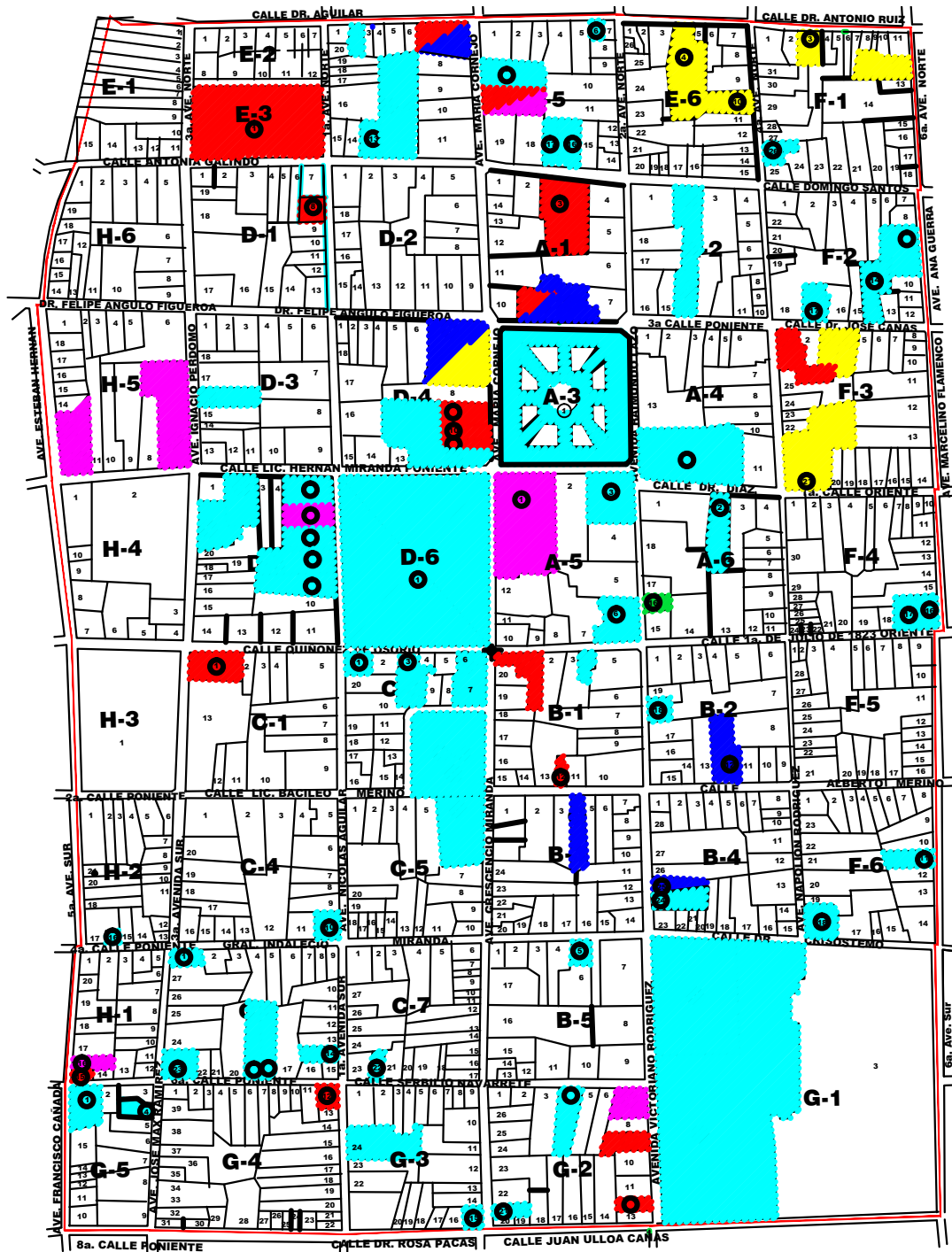
SIMBOLOGIA:

— LIMITE O BORDES DEL SECTOR



PLANO DE BORDES DEL SECTOR





UNIVERSIDAD DE EL SALVADOR  
FACULTAD DE INGENIERIA Y ARQUITECTURA  
ESCUELA DE ARQUITECTURA

TRABAJO DE GRADUACION:

"Lineamientos para la Recuperación de la Imagen Patrimonial del Centro Histórico de la Ciudad de San Vicente"

CONTENIDO:  
PLANONo.17 DE TIPO DE ROTULOS

ESCALA  
SINE ESCALA

PLANONo.17

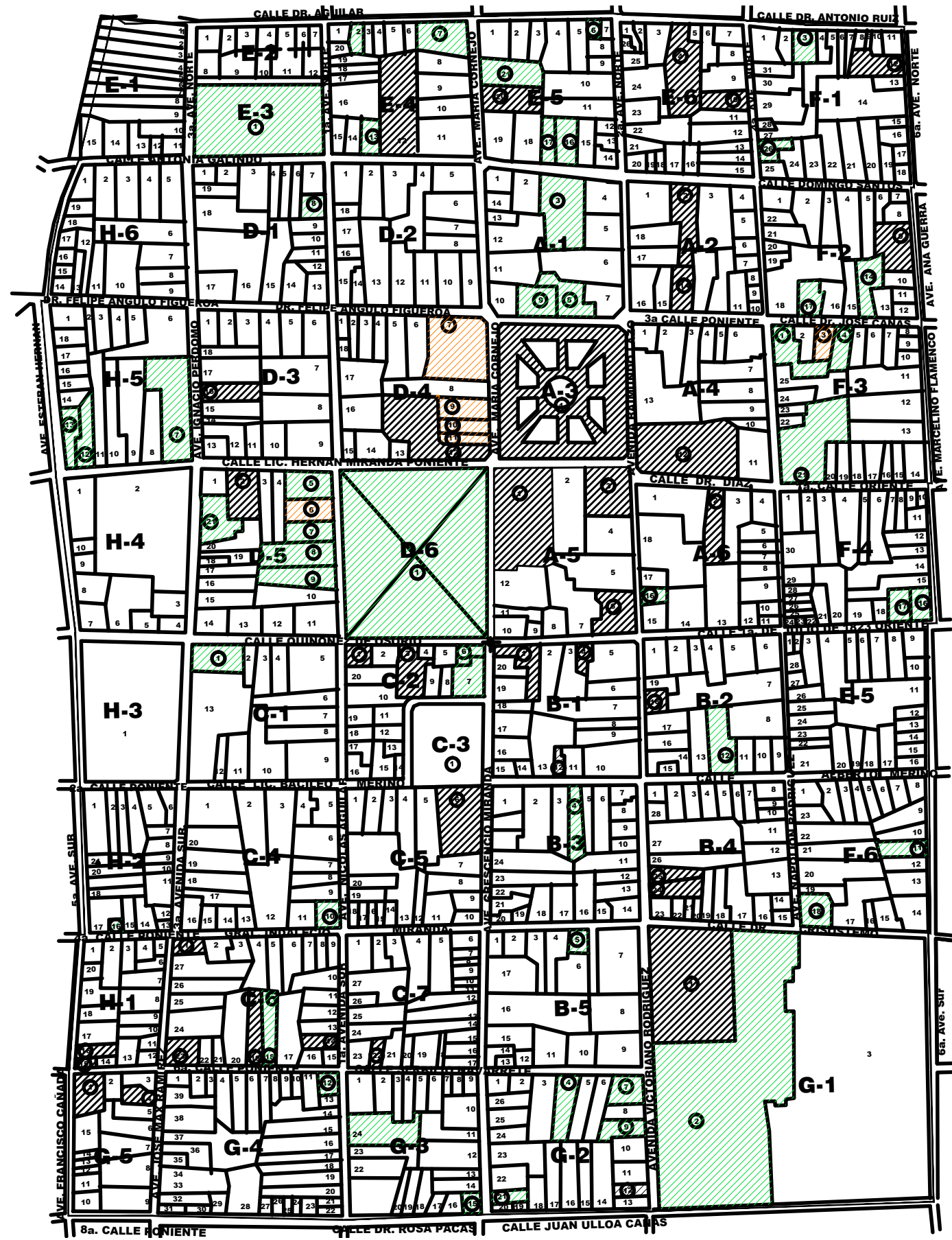
PRESENTAN:  
BR. IZQUIERDO DERAS, MARIA MARTINA  
BR. RUBIO NAVARRO, JANE MARY

FUENTES  
● LEVANTAMIENTO POR GRUPO

**SIMBOLOGIA**

-  LIMITE DEL PINTADO CENTRO HISTORICO
-  PINTADO
-  ADERIDO
-  A 90
-  SOBRE CUBIERTA
-  DE PIE
-  NO POSEE

PLANO DE TIPO DE ROTULOS



PLANO DE USO DEL COLOR

UNIVERSIDAD DE EL SALVADOR  
 FACULTAD DE INGENIERIA Y ARQUITECTURA  
 ESCUELA DE ARQUITECTURA

TRABAJO DE GRADUACION:  
 "Lineamientos para la Recuperación  
 de la Imagen Patrimonial del Centro  
 Histórico de la Ciudad de San Vicente"

CONTENIDO:  
 PLANO No. 18 DE USO DEL COLOR

ESCALA  
 SIN ESCALA

PLANO No. 18

PRESENTAN:  
 BR. IZQUIERDO DERAS, MARIA MARTINA  
 BR. RUBIO NAVARRO, JANE MARY

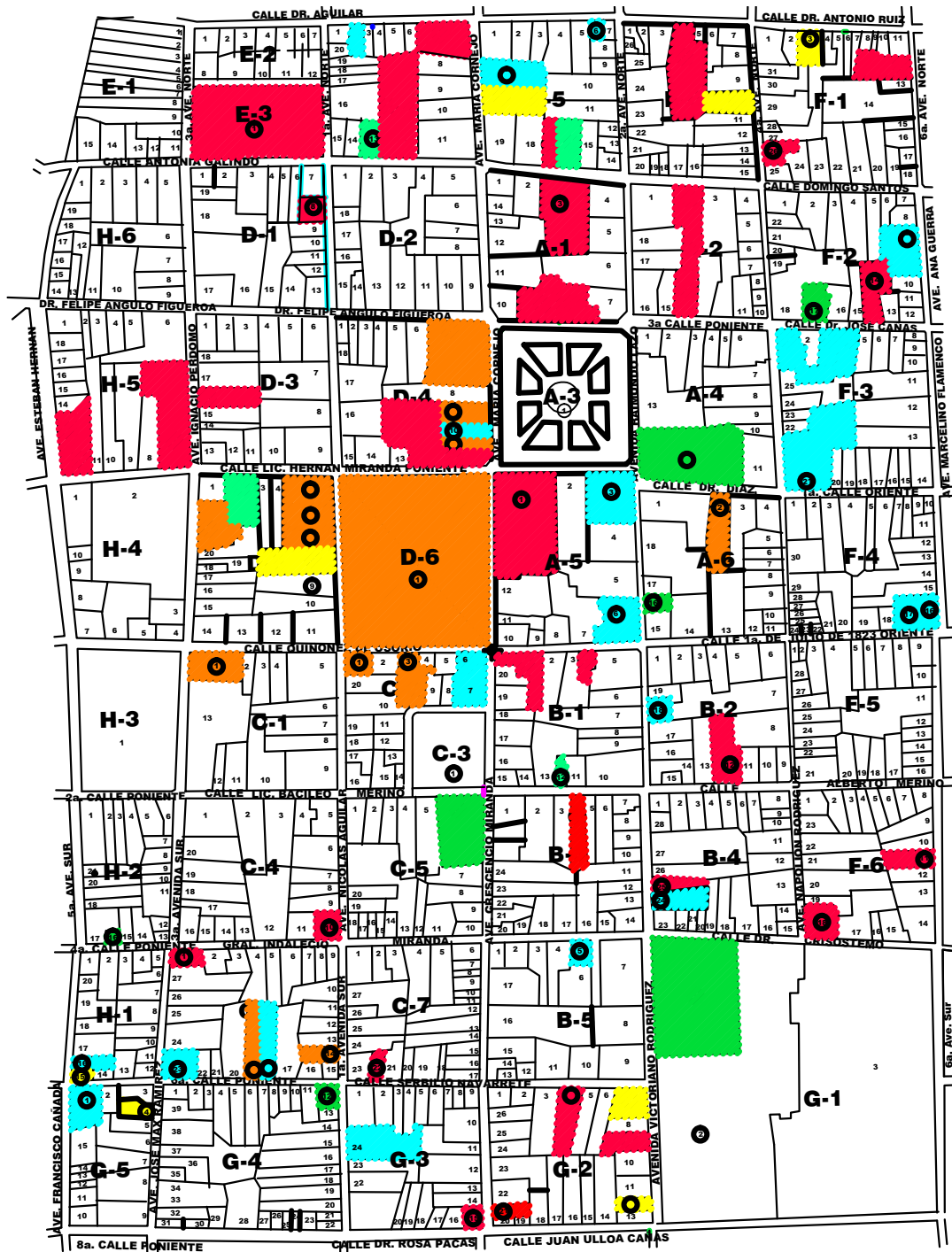
FUENTES  
 ● LEVANTAMIENTO POR GRUPO

SIMBOLOGIA:

- LIMITE DEL CENTRO HISTORICO
- MONOCROMIA
- BICROMIA
- POLICROMIA







PLANO DE TIPO DE VENTANAS


 UNIVERSIDAD DE EL SALVADOR  
 FACULTAD DE INGENIERIA Y ARQUITECTURA  
 ESCUELA DE ARQUITECTURA  
 TRABAJO DE GRADUACION:  
 "Lineamientos para la Recuperación de la Imagen Patrimonial del Centro Histórico de la Ciudad de San Vicente"

CONTENIDO:  
 PLANO No. 20 DE TIPO DE VENTANAS


ESCALA  
 SINE ESCALA

PLANO No. 20

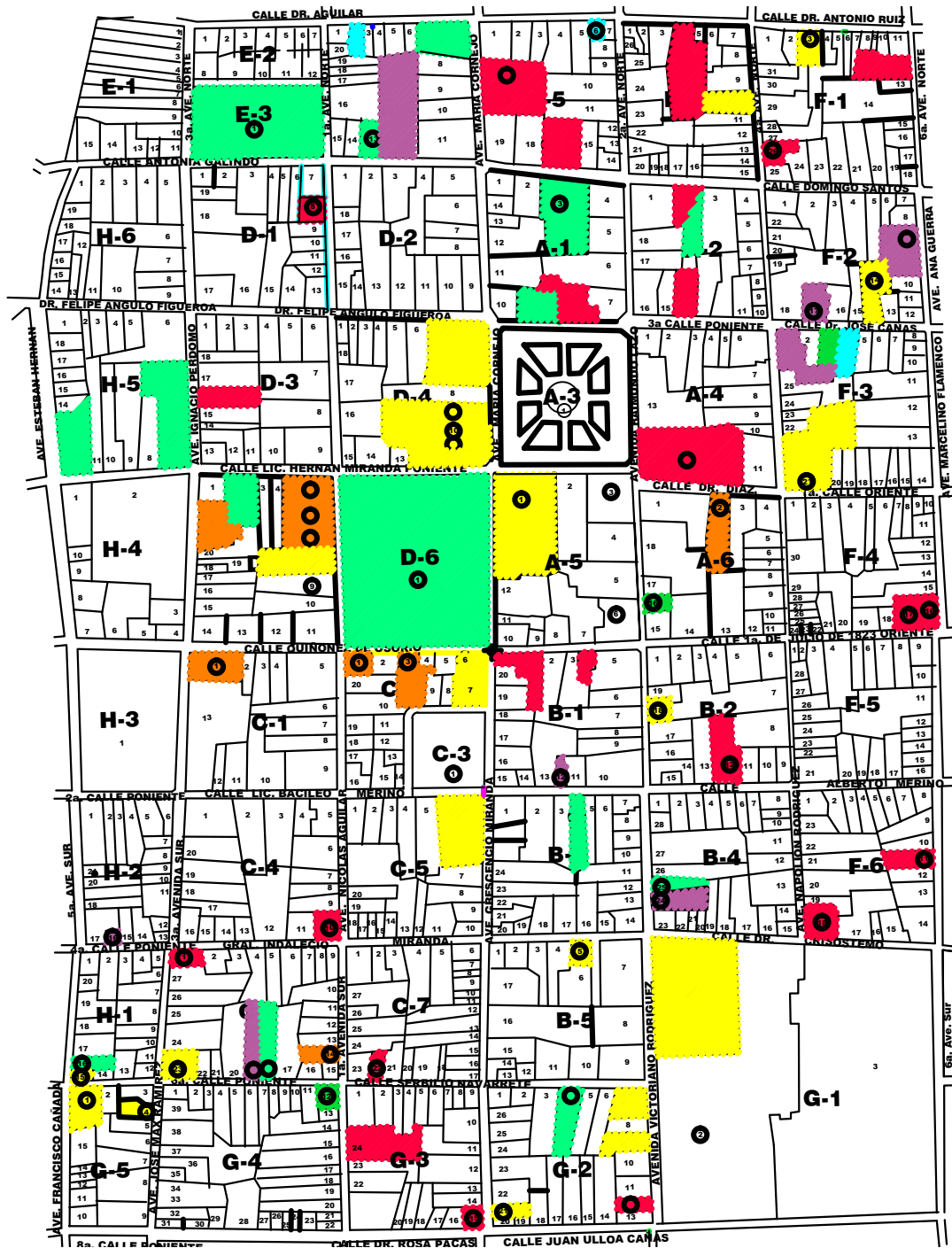
PRESENTAN:  
 BR. IZQUIERDO DERAS, MARIA MARTINA  
 BR. RUBIO NAVARRO, JANE MARY

FUENTES  
 ● ENTREVISTAS CON LOS HABITANTES  
 ● CONCLTURA

SIMBOLOGIA:

-  VENTANA DE VANO RECTO
-  VENTANA DE VANO RECTO CON TIMPANO
-  VENTANA DE ARCO DE MEDIO PUNTO
-  VENTANA DE ARCO DE MEDIO PUNTO CON TIMPANO
-  NO POSEE

LIMITE DEL SECTOR EN ESTUDIO



PLANO DE TIPO DE BALCONES


 UNIVERSIDAD DE EL SALVADOR  
 FACULTAD DE INGENIERIA Y ARQUITECTURA  
 ESCUELA DE ARQUITECTURA  
 TRABAJO DE GRADUACION:  
 "Lineamientos para la Recuperación de la Imagen Patrimonial del Centro Histórico de la Ciudad de San Vicente"

CONTENIDO:  
 PLANO No. 21 DE TIPO DE BALCONES

ESCALA  
 SINE ESCALA

PLANO No. 21

PRESENTAN:  
 BR. IZQUIERDO DERAS, MARIA MARTINA  
 BR. RUBIO NAVARRO, JANE MARY

FUENTES  
 ● LEVANTAMIENTO FISICO POR GRUPO

SIMBOLOGIA:

-  **RECTILINEO**
-  **BALCON DE DIBUJO**
-  **BALCON CONCAVO**
-  **NO POSEE**

LIMITE DEL SECTOR EN ESTUDIO







UNIVERSIDAD DE EL SALVADOR  
FACULTAD DE INGENIERIA Y ARQUITECTURA  
ESCUELA DE ARQUITECTURA

TRABAJO DE GRADUACION:

"Lineamientos para la Recuperación  
de la Imagen Patrimonial del Centro  
Histórico de la Ciudad de San Vicente"

CONTENIDO:

PLANO No 24 DE CONTAMINACION  
AMBIENTAL

ESCALA

SIN ESCALA

PLANO No. 24





PRESENTAN:

BR. IZQUIERDO DE RAS, MARIA MARTINA  
BR. RUBIO NAVARRO, JANE MARY

FUENTES:

● LEVANTAMIENTO FISICO POR GRUPO  
DE TRABAJO

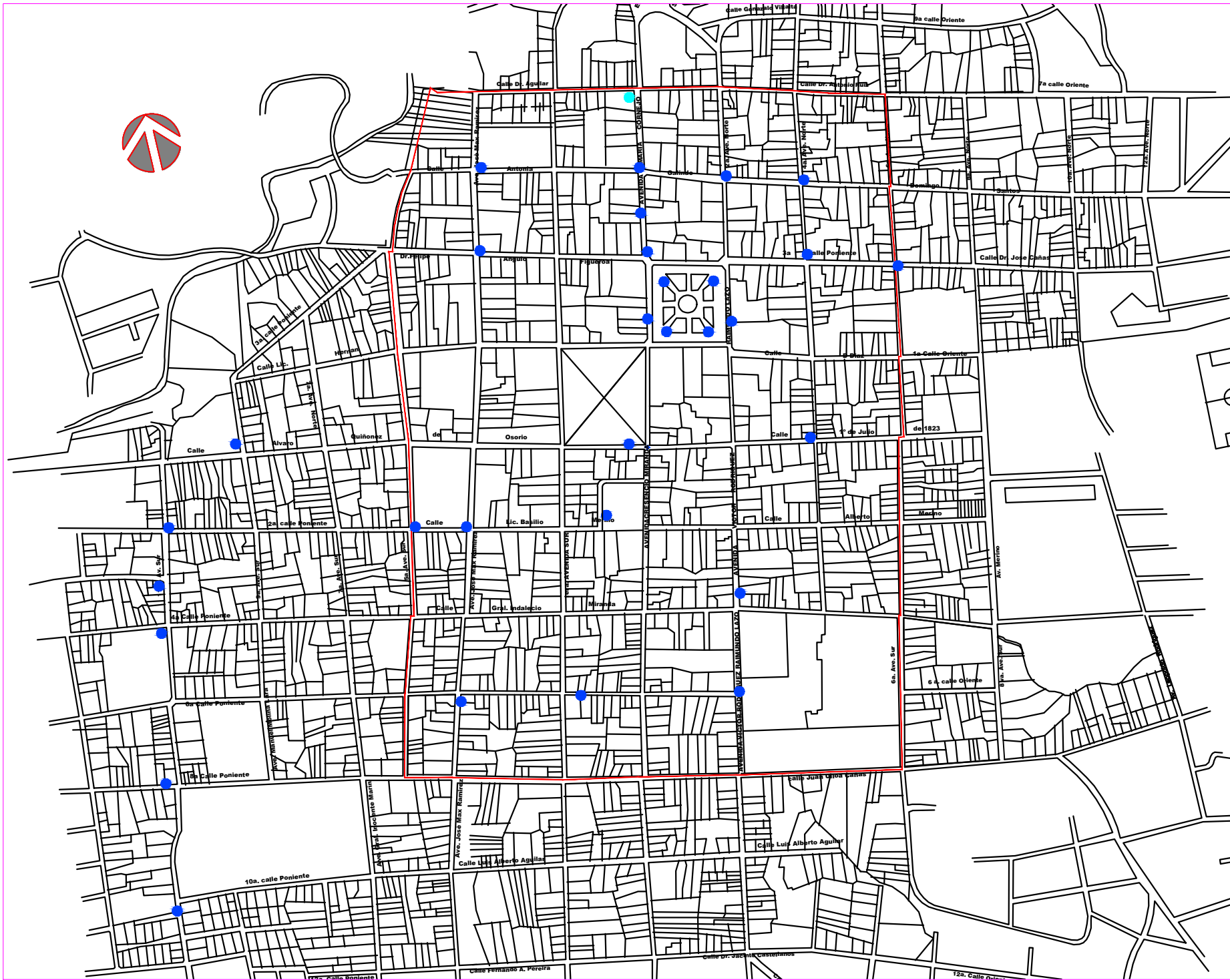
SIMBOLOGIA:

-  CONTAMINACION ACUSTICA
-  CONTAMINACION VISUAL
-  CONTAMINACION DEL AIRE
-  CONTAMINACION POR DESECHOS SOLIDOS



PLANO DE CONTAMINACION AMBIENTAL





PLANO DE PROPUESTA DE BASUREROS



UNIVERSIDAD DE EL SALVADOR  
FACULTAD DE INGENIERIA Y ARQUITECTURA  
ESCUELA DE ARQUITECTURA

TRABAJO DE GRADUACION:

"Lineamientos para la Recuperación de la Imagen Patrimonial del Centro Histórico de la Ciudad de San Vicente"

CONTENIDO:  
PLANO No. 26 DE PROPUESTA DE BASUREROS

ESCALA  
SIN ESCALA

PLANO No. 26

PRESENTAN:  
BR. IZQUIERDO DERAS, MARIA MARTINA  
BR. RUBIO NAVARRO, JANE MARY

FUENTES  
● ANALISIS DE GRUPO

SIMBOLOGIA:

— LIMITE DEL CENTRO HISTORICO

● BASUREROS PROPUUESTOS



CONTENIDO:  
 PLANO No. 27 DE PROPUESTA DE HIDRANTES




ESCALA  
 SIN ESCALA

PLANO No. 27

PRESENTAN:  
 BR. IZQUIERDO DERAS, MARIA MARTINA  
 BR. RUBIO NAVARRO, JANE MARY

FUENTES  
 ● ANALISIS POR EL GRUPO

SIMBOLOGIA:

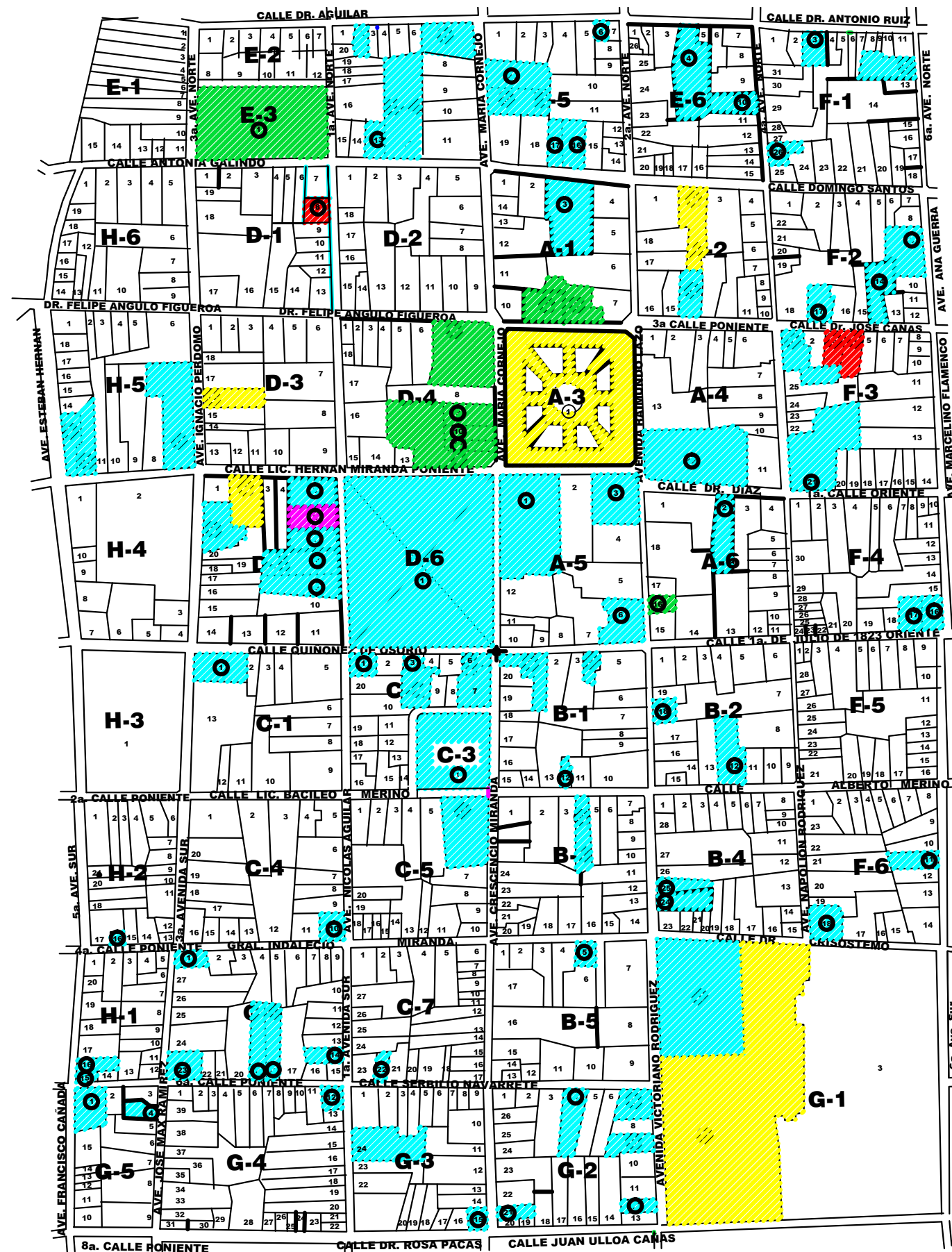
- SIMBOLOGIA**
-  LIMITE DEL CENTRO HISTORICO
  -  HIDRANTES EXISTENTES
  -  HIDRANTES PROPUESTOS



PLANO DE PROPUESTA DE HIDRANTES







PLANO DE TIPOS DE INGRESO



UNIVERSIDAD DE EL SALVADOR  
FACULTAD DE INGENIERIA Y ARQUITECTURA  
ESCUELA DE ARQUITECTURA

TRABAJO DE GRADUACION:

"Lineamientos para la Recuperación de la Imagen Patrimonial del Centro Histórico de la Ciudad de San Vicente"

CONTENIDO:  
PLANO No. 30 DE TIPOS DE INGRESO HISTORICO DESPUES DE LOS TERREMOTOS

ESCALA  
SIN ESCALA

PLANO No. 30

PRESENTAN:  
BR. IZQUIERDO DERAS, MARIA MARTINA  
BR. RUBIO NAVARRO, JANE MARY

FUENTES  
● ANALISIS POR GRUPO

- SIMBOLOGIA:
-  CALLE PORTAL
  -  CALLE AREA ABIERTA
  -  CALLE INTERIOR
  -  CALLE ZAGUAN
  -  OTROS
- LIMITE DEL SECTOR



"Lineamientos para la Recuperación de la Imagen Patrimonial del Centro Histórico de la Ciudad de San Vicente"

CONTENIDO:

PLANO No. 31 DE TIPOS DE ESQUINA

ESCALA

SIN ESCALA

PLANO No. 31

PRESENTAN:

BR. IZQUIERDO DE RAS, MARIA MARTINA

BR. RUBIO NAVARRO, JANE MARY

FUENTES:

● LEVANTAMIENTO POR GRUPO

SIMBOLOGIA

— LIMITE DEL CENTRO HISTORICO

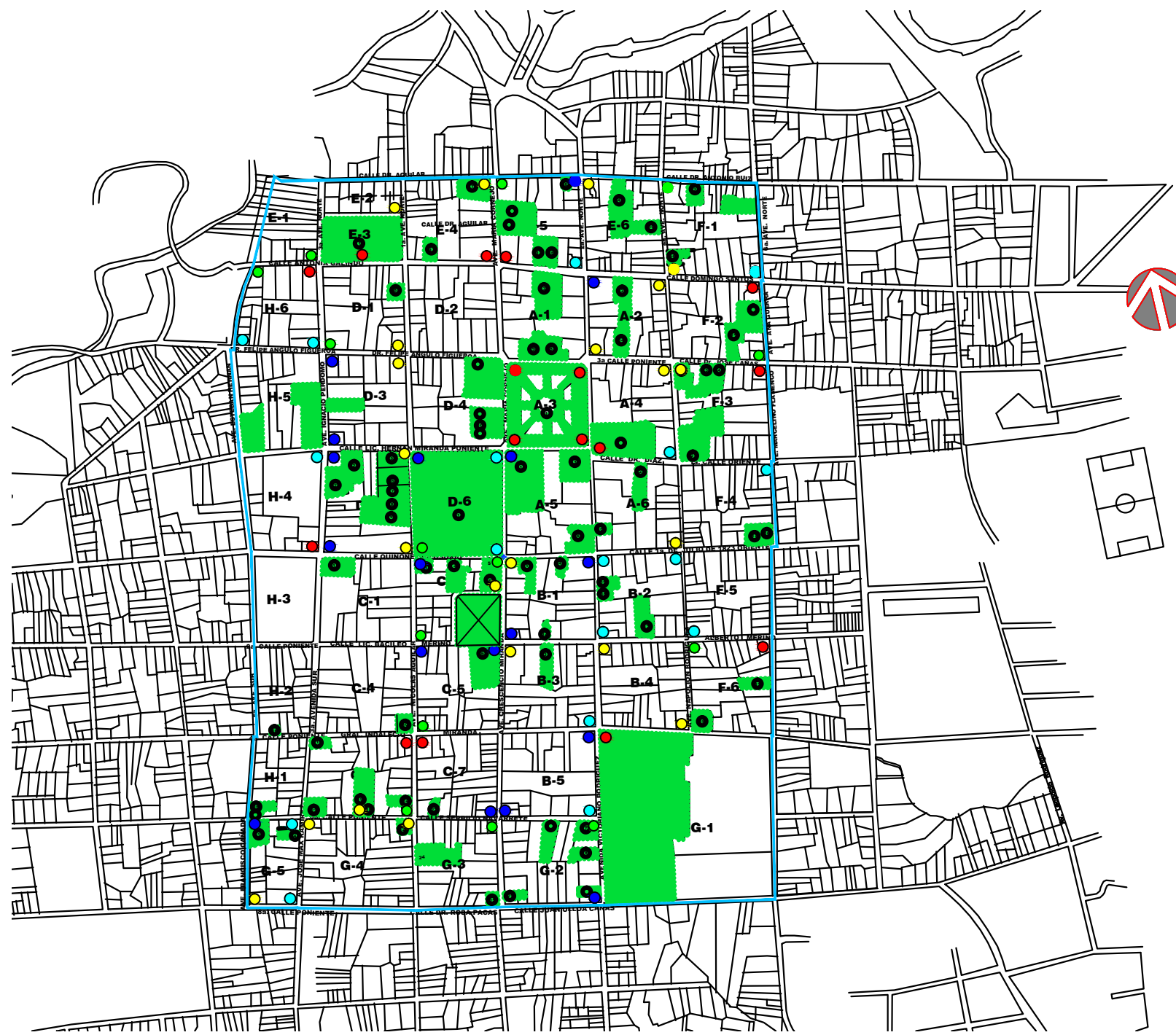
● ESQUINA A 90°

● ESQUINA OCHAVE

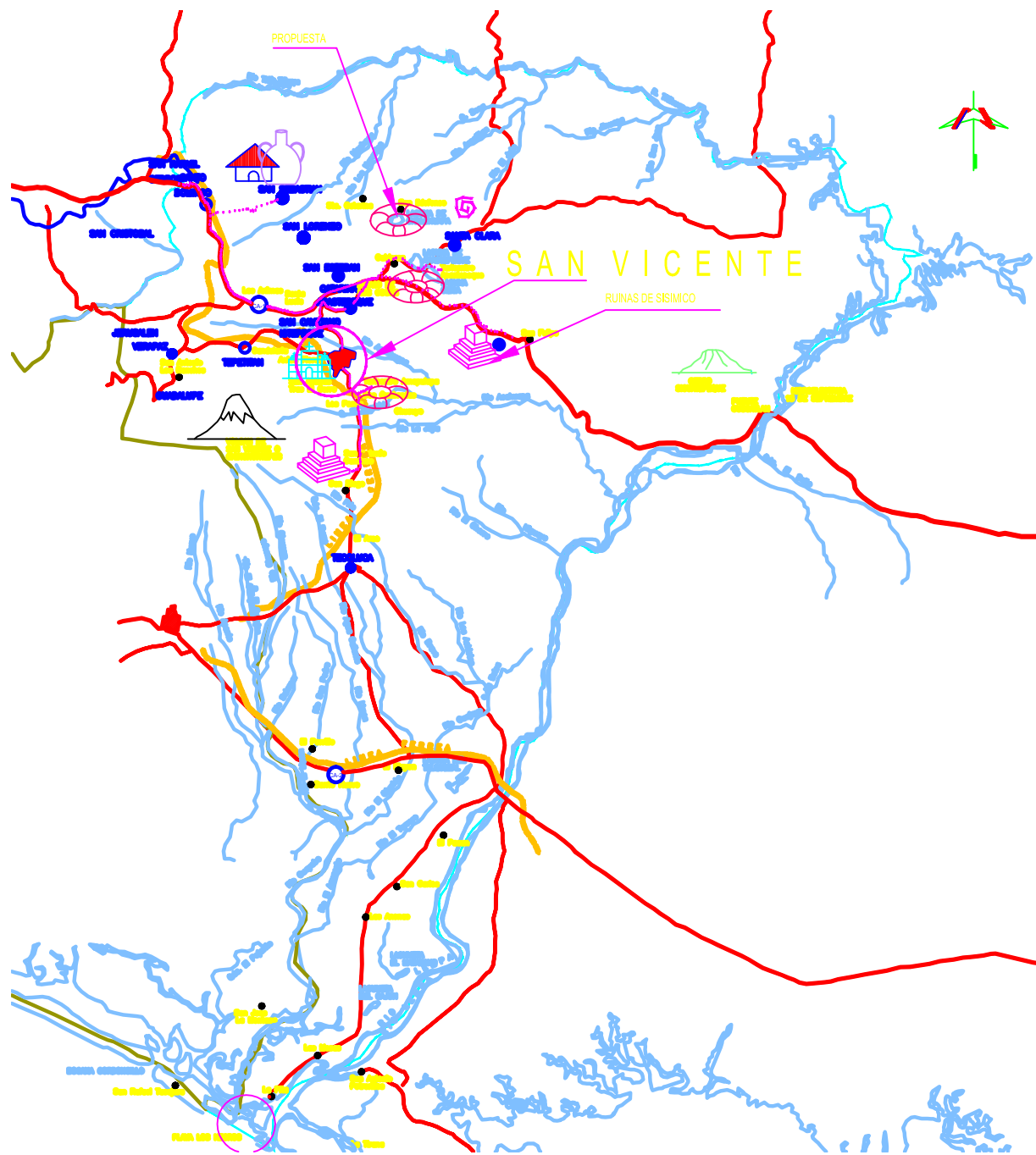
● ESQUINA CURVA

● ESQUINA OCHAVE CON ACCESO

● OTROS















PLANO DE TIPOS DE ESQUINAS



PLANO DE RUTA TURISTICA

SIMBOLOGIA:

-  CERRO
-  VOLCAN
-  RUINAS
-  VIVIENDA TIOLO
-  FUNDACION
-  ESCUELA
-  CASCO CENTRAL
-  CARRETERA
-  RUTA PROPUESTA
-  PUNTO DE INTERES
-  CANTONAL PARRISIA
-  CANTONAL ESTERIL


 UNIVERSIDAD DE EL SALVADOR  
 FACULTAD DE INGENIERIA Y ARQUITECTURA  
 ESCUELA DE ARQUITECTURA  
 TRABAJO DE GRADUACION:  
 "Lineamientos para la Recuperación de la Imagen Patrimonial del Centro Histórico de la Ciudad de San Vicente"

CONTENIDO:  
 PLANO No. 32 DE RUTA TURISTICA

ESCALA  
 SIN ESCALA

PLANO No. 32

PRESENTAN:  
 BR. IZQUIERDO DERAS, MARIA MARTINA  
 BR. RUBIO NAVARRO, JANE MARY

FUENTES  
 ● PROPUESTA POR EL GRUPO DE TRABAJO