

## RECORRIDOS DENTRO DEL PARQUE DE AVENTURA.

6 CIRCUITOS CONFORMAN LAS ATRACCIONES PRINCIPALES DEL PARQUE EN CUANTO AL DESARROLLO DE ACTIVIDADES DE TURISMO DE AVENTURA SE REFIERE

SENDERO EL ENCANTO

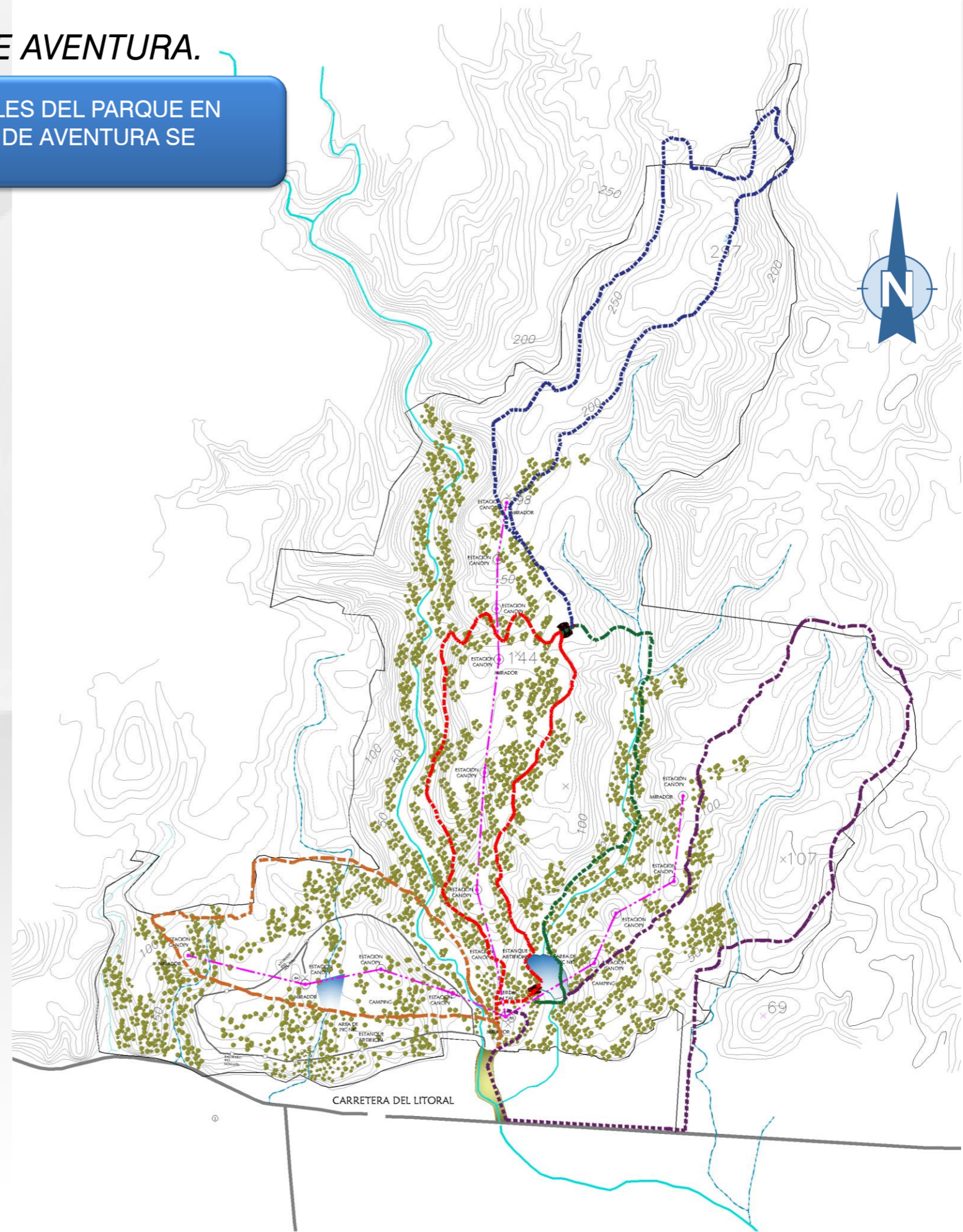
SENDERO CHANSEÑORA

SENDERO CACAO

SENDERO MONTAÑA DEL ESTE

SENDERO LA NANCERA

SENDERO BICIMONTAÑA






# PARQUE DE AVENTURA WALTER THILO DEINIGER

## SENDERO 1 : SENDERO EL ENCANTO (RECORRIDO ROJO)

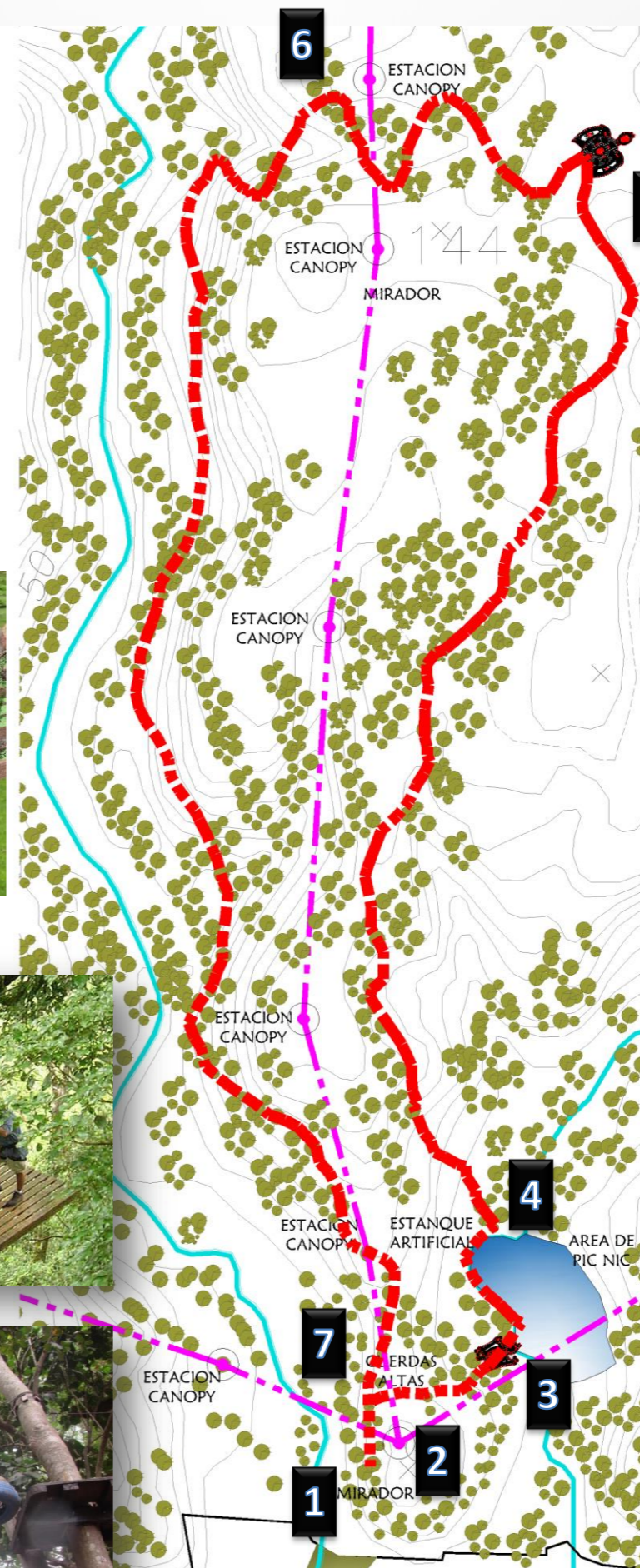
### CARACTERISTICAS GENERALES:

- PROPICIO PARA LA CAMINATA O POR MEDIO DE VEHICULOS 4X4
- AGRADABLES VISTAS HACIA LA COSTA
- LUGARES CEREMONIALES
- AVISTAMIENTO DE VIDA SILVESTRE TALES COMO COYOTES, VENADOS Y REPTILES.
- SE UBICA UNA DE LAS DOS AREAS ECOLOGICAS AL AIRE LIBRE LA CUAL ESTA COMPUESTA POR CAMPING, ESTANQUE ACUATICO, CABAÑAS Y AREAS DE PICNIC
- TIEMPO ESTIMADO DE RECORRIDO: 4 / 5 HORAS



SENDERO EL ENCANTO, LLAMADO ASI POR LA CUEVA DONDE INICIA EL RECORRIDO ES UNO DE LOS MAS DINAMICOS Y ENTRETENIDOS PARA RECORRER.

PARQUE DE AVENTURA  
WALTER THILO DEINIGER





1. Cueva del encanto
2. Cumbre ceremonial
3. Plaza jardín caducifolio
4. Área acuática
5. Plaza jardín perennifolio
6. Estaciones de canopy
7. Circuito de cuerdas altas

# PARQUE DE AVENTURA WALTER THILO DEINIGER

## SENDERO 2 : SENDERO RIO CHANSEÑORA (SENDERO VERDE)

### CARACTERISTICAS GENERALES:

- PROPICIO PARA LA CAMINATA O POR MEDIO DE VEHICULOS 4X4
- AGRADABLES VISTAS HACIA LA COSTA
- ESTANQUE ARTIFICIAL Y ACTIVIDADES ACUATICAS
- AVISTAMIENTO DE VIDA SILVESTRE.
- SE UBICA UNA DE LAS DOS AREAS ECOLOGICAS AL AIRE LIBRE LA CUAL ESTA COMPUESTA POR CAMPING, ESTANQUE ACUATICO, CABAÑAS Y AREAS DE PICNIC
- NACIMIENTOS DE AGUA DONDE SE OBSERVAN CAMARONES, CANGREJOS ETC
- TIEMPO ESTIMADO DE RECORRIDO: 4 HORAS



1. Plaza jardín caducifolio
2. Área de camping
3. Área pic nic
4. Cabañas zona 1
5. Recorrido por rio chanseñora
6. Plaza jardín perennifolio (punto de encuentro con otros recorridos)

SENDERO CHANSEÑORA, ASI DENOMINADO YA QUE RECORRE EN SU GRAN MAYORIA LAS RIVERAS DEL RIO QUE LLEVA ESTE MISMO NOMBRE.




PARQUE DE AVENTURA  
WALTER THILO DEINIGER

# PARQUE DE AVENTURA WALTER THILO DEININGER

## SENDERO 3 : SENDERO CACAO (RECORRIDO MORADO)

### CARACTERISTICAS GENERALES:

- PROPICIO PARA LA CAMINATA O POR MEDIO DE VEHICULOS 4X4
- AGRADABLES VISTAS HACIA LA COSTA
- ESTANQUE ARTIFICIAL Y ACTIVIDADES ACUATICAS
- AVISTAMIENTO DE VIDA SILVESTRE.
- SE UBICA UNA DE LAS DOS AREAS ECOLOGICAS AL AIRE LIBRE LA CUAL ESTA COMPUESTA POR CAMPING, ESTANQUE ACUATICO, CABAÑAS Y AREAS DE PICNIC
- NACIMIENTOS DE AGUA DONDE SE OBSERVAN CAMARONES, CANGREJOS ETC
- BICIMONTAÑA



SENDERO CACAO, EN ESTE RECORRIDO ENCONTRAMOS GRANDES EXTENSIONES DE ESTE CULTIVO CON MUCHA HISTORIA EN NUESTRO PAIS.

PARQUE DE AVENTURA  
WALTER THILO DEININGER



1. Zona recreativa 1
2. Caminata por senderos y plantaciones de cacao.
3. Estaciones de canopy y miradores.
4. Torre de observación.
5. Recorrido bici montaña en sendero y calle litoral.

# PARQUE DE AVENTURA WALTER THILO DEININGER

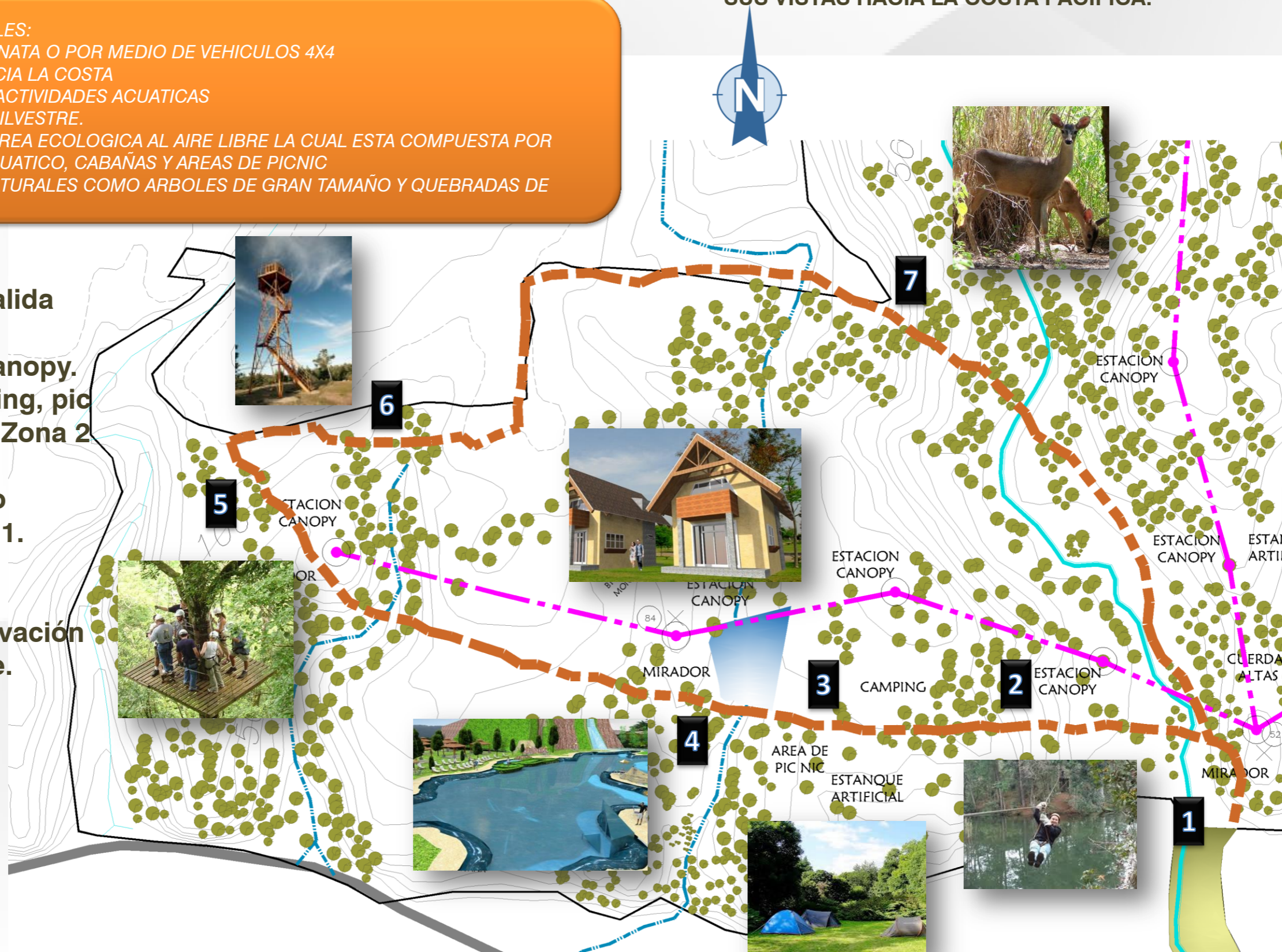
SENDERO 4 : SENDERO MONTAÑA DEL OESTE (SENDERO NARANJA)

## CARACTERISTICAS GENERALES:

- PROPICIO PARA LA CAMINATA O POR MEDIO DE VEHICULOS 4X4
- AGRADABLES VISTAS HACIA LA COSTA
- ESTANQUE ARTIFICIAL Y ACTIVIDADES ACUATICAS
- AVISTAMIENTO DE VIDA SILVESTRE.
- SE UBICA LA SEGUNDA AREA ECOLOGICA AL AIRE LIBRE LA CUAL ESTA COMPUESTA POR CAMPING, ESTANQUE ACUATICO, CABAÑAS Y AREAS DE PICNIC
- POSEE ATRACCIONES NATURALES COMO ARBOLES DE GRAN TAMAÑO Y QUEBRADAS DE INVIERNO.

SENDEROMONTAÑA DEL OESTE, HACE ALUSION A LAS DIFERENTES ELEVACIONES ROCOSAS QUE PRESENTA ESTE LADO DEL PARQUE Y QUE SE VUELVEN MUY ATRACTIVAS POR SUS VISTAS HACIA LA COSTA PACIFICA.

1. Estación de salida Zona Baja.
2. Estación de canopy.
3. Área de camping, picnic y cabañas Zona 2
4. Área acuática.
5. Estación inicio canopy tramo 1.
6. Torre de observación.
7. Área de observación fauna silvestre.



PARQUE DE AVENTURA  
WALTER THILO DEININGER

# PARQUE DE AVENTURA WALTER THILO DEINIGER

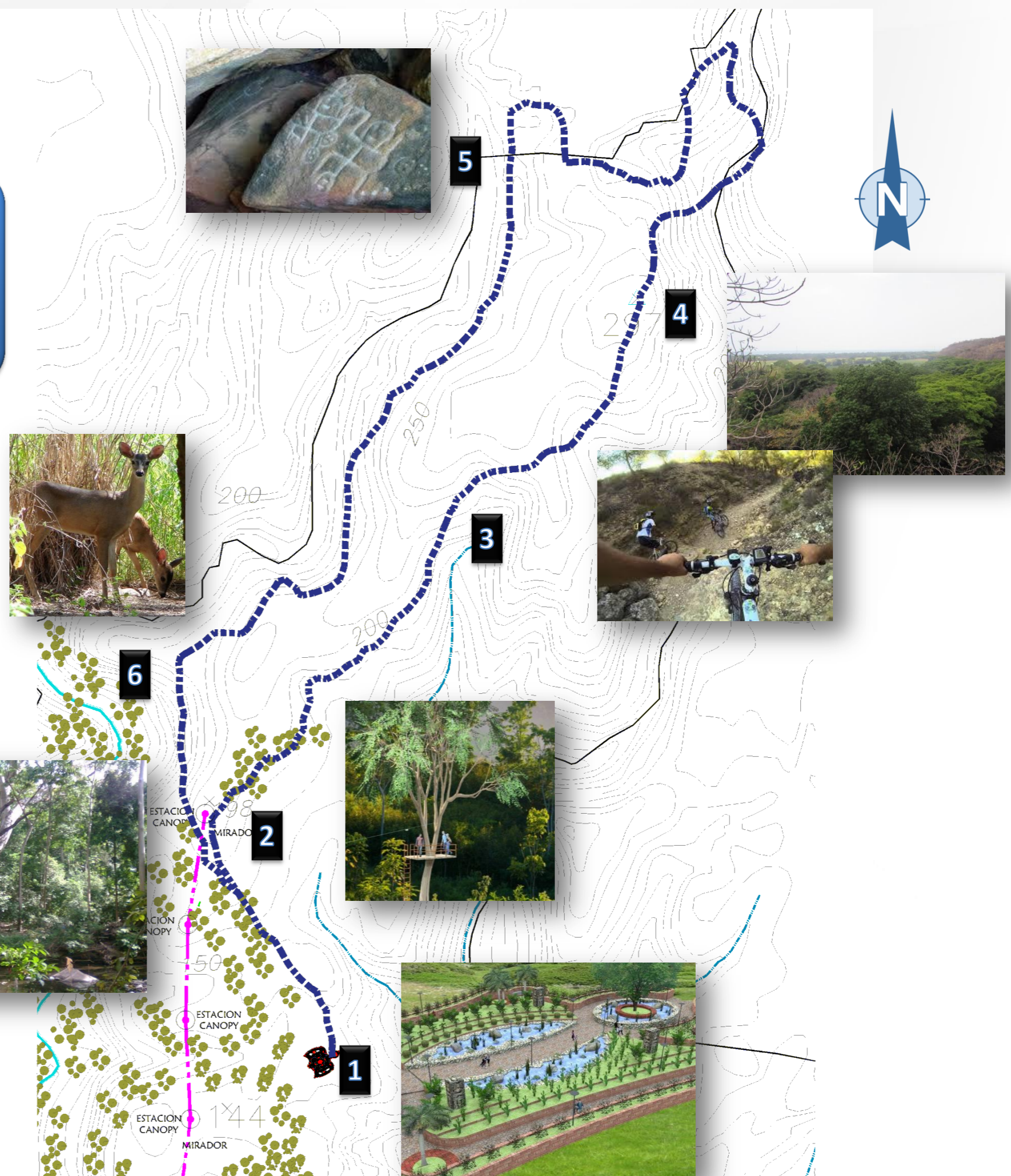
## SENDERO 5 : SENDERO LA NANCERA (SENDERO AZUL)

### CARACTERISTICAS GENERALES:

- PROPICIO PARA LA CAMINATA O POR MEDIO DE VEHICULOS 4X4
- AGRADABLES VISTAS HACIA LA COSTA
- ESTANQUE ARTIFICIAL Y ACTIVIDADES ACUATICAS
- AVISTAMIENTO DE VIDA SILVESTRE.
- VISTAS PANORAMICAS HACIA LAS MONTAÑAS Y LA COSTA.
- PETROGRABADO FUERA DE LOS LIMITES DEL PARQUE)

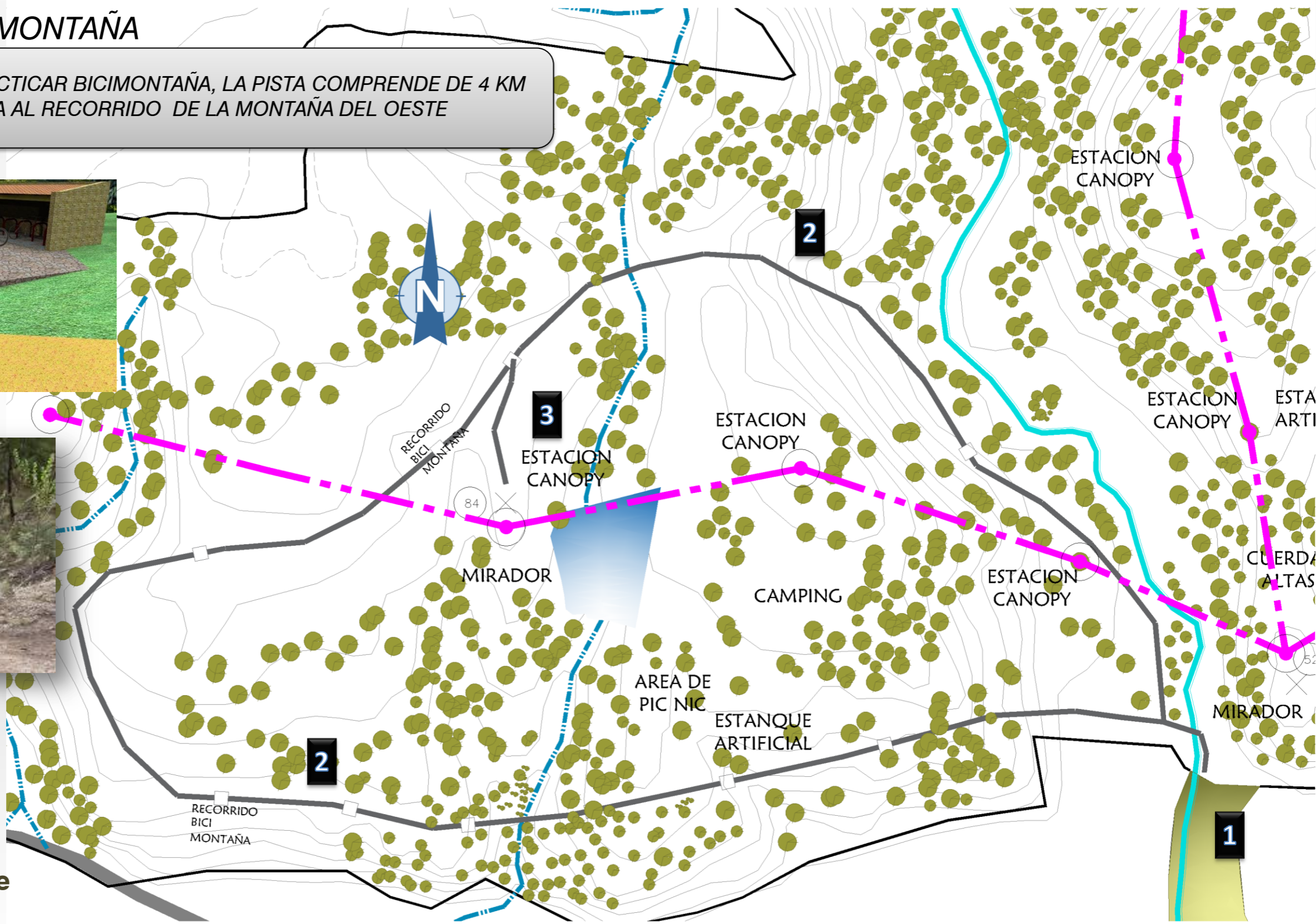
1. Plaza jardín perennifolio.
2. Estación inicio de canopy 2 (tramo mas largo).
3. Caminata y bici montaña.
4. Vistas panorámicas.
5. Petrograbado cultura antigua.
6. Avistamiento de fauna silvestre.

SENDERO LA NANCERA, ES EL MAS EXTENSO Y BORDEA EL LIMITE NORTE DEL PARQUE. LLAMADO ASI POR ENCONTRARSE GRAN CANTIDAD DE ARBOLES EN SU TRAYECTO.



# CIRCUITO DE BICIMONTAÑA

ESPECIALMENTE PARA PRACTICAR BICIMONTAÑA, LA PISTA COMPRENDE DE 4 KM DE LONGITUD Y SE INTEGRA AL RECORRIDO DE LA MONTAÑA DEL OESTE



1. Estación de bicicletas en Zona Baja.
2. Recorrido de bici montaña.
3. Desvió a estación de canopy y mirador.